



Kontrastprogramm im Harzer Busverkehr. Auf der KVG-Linie 820 Bad Harzburg - Braunlage - St. Andreasberg, einer der am stärksten genutzten Linien im Harz, verkehren überwiegend moderne Fahrzeuge mit niederflurigem Einstieg. Auf der Linie 840 wird zur Zeit der Verkehr in Altenau gebrochen, und über den "Acker" mit der Haltestelle Stieglitzecke nach St. Andreasberg verkehren derzeit vorwiegend Kleinbusse, diese allerdings im zweistündlichen Takt. Leider hängen aufgrund der personellen Probleme bei HarzBus einige dieser Fahrten nun vollkommen in der Luft, weil der entsprechende Anschluss von oder nach Clausthal-Zellerfeld - Goslar fehlt.

Abbildung auf der Umschlag-Vorderseite:

Ein KVG-Bus der Linie 820 St. Andreasberg - Bad Harzburg umrundet das Wartehaus am Braunlager Busbahnhof und schickt sich an, seine Fahrt nach Bad Harzburg über Torfhaus fortzusetzen. Neben dieser sehr nachfragestarken und stündlich bedienten Linie wird der Busbahnhof auch von den Hahne-Linien 470 und 472, die zusammen einen Stundentakt nach Walkenried und Bad Sachsa bieten, 264 nach und von Wernigerode (alle 2 Stunden, am Wochenende stündlich) und an Schultagen auch von der Linie 262 nach und von Benneckenstein angefahren. Im Winter verkehrt zusätzlich der Skibus zum Skigebiet am Wurmberg. Die am Wochenende verkehrende Linie 450 nach und von Herzberg bedient den "ZOB" hingegen nicht, sondern biegt direkt an der Herzog-Wilhelm-Straße ab. Übrigens wurde im Stadtzentrum die sehr stark frequentierte Haltestelle von-Langen-Straße aufgefrischt und mit Wartehaus versehen.

(Aufnahmen: Michael Reinboth)

Übersichtskarten zum Harzer Linienbusverkehr und zu den Harzer Schmalspurbahnen		3
Zeichenerklärung		6
B Informationen zu Busverbindungen entlang des Harzes		7
Sehenswertes in den Orten mit Busanschluss entlang des Harzes		40
C Informationen zu Busverbindungen in den Harz hinein und zurück		41
mit Hinweisen zu Wander-, Ausflugs- und Besichtigungsmöglichkeiten im Harz		92
C Mit dem Linienbus kreuz und quer durch den Harz		
D Informationen zu Busverbindungen innerhalb des Harzes und im Unterharz mit Ausflugs- und Wandertipps		93
E Das Netz der Harzer Schmalspurbahnen	Es bestehen weiterhin Engpässe bei den Dampflokomotiven und beim Lok- und Zugpersonal. Auch einige Züge zum Brocken verkehren zeitweise mit Diesellokomotiven.	99
Stationen im Netz der Harzer Schmalspurbahnen als Ausgangspunkte für Besichtigungen und Wanderungen		104
F Saisonale Ausflugslinien im Harz		106
G Hinweise zu Museumsbahnen im Harz	Achten Sie bitte auf Einschränkungen der Betriebstage aus Kosten- oder Personalgründen.	108
H Hinweise zu Seilbahnen, Sesselliften und zur Schifffahrt im Harz		109
Hinweise zu Stätten des Weltkulturerbes Oberharzer Wasserwirtschaft und ihrer Erreichbarkeit mit dem Bus		44+45

Alles andere zum Urlaub im Harz erfahren Sie beim Harzer Tourismus-Verband (HTV), der seinen Sitz im schönen Bäcker Gildehaus in der Goslarer Innenstadt hat. Da müssen Sie aber nicht hin - obwohl sich ein Besuch in Goslar immer lohnt! Der HTV ist natürlich im Netz unter www.harzinfo.de zu erreichen, außerdem am Telefon unter (05321) 34040. Sie erhalten beim oder über den HTV jede Menge Infomaterial über unser schönes Mittelgebirge. Die örtlichen Tourist-Informationen helfen Ihnen auch gern weiter, ihre Rufnummern haben wir fast alle in dieses Kursbuch aufgenommen. Die Fülle der Harzliteratur ist nahezu unübersehbar, aber hier freut sich der örtliche Buchhandel auf Ihren Besuch. Auf Spezialliteratur wird in diesem Kursbuch ab und an hingewiesen. Beachten Sie auch die Buchtipps auf den letzten Seiten dieses Kursbuchs und die Hinweise zu den Geopark-Flyern auf der Umschlag-Rückseite!

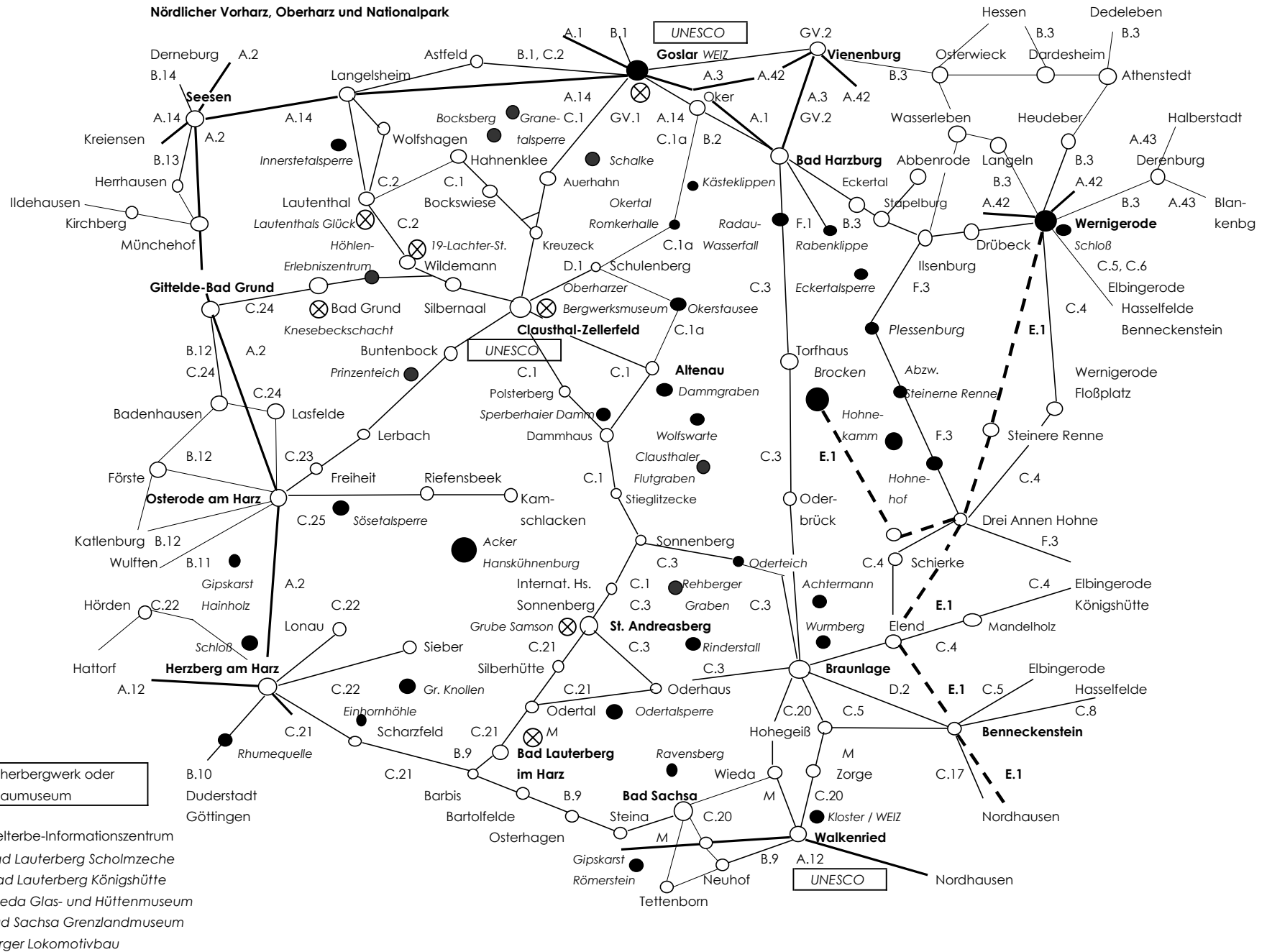
Achtung: Baustellen!

Der Linienbusverkehr im Harz ist 2023 in besonderem Maß von Straßenbaustellen betroffen. Diese werden zunehmend - dem schlechten Beispiel Schiene folgend - so eingerichtet, dass Straßen über Tage oder Wochen, sogar Monate, vollständig gesperrt werden. Was für Pkw noch halbwegs zumutbar ist, wird für den Linienbus häufig zu einem größeren Problem. So dauert die Fahrt zwischen Wippra Bahnhof und Wippra Ortsmitte mit dem Bus aktuell 20 statt 2 Minuten. Oft ist das Ende der Baustelle nicht absehbar.

2023 bitten wir auf jeden Fall zu beachten: Umfangreiche Baumaßnahmen zwischen Nordhausen und Rottleberode, zwischen Niedersachswerfen, Neustadt und Ilfeld, in der Ortsdurchfahrt Herzberg am Harz und in Wippra. Soweit möglich, sind in den entsprechenden Tabellen Hinweise eingearbeitet bzw. es wurde der Baufahrplan abgedruckt.

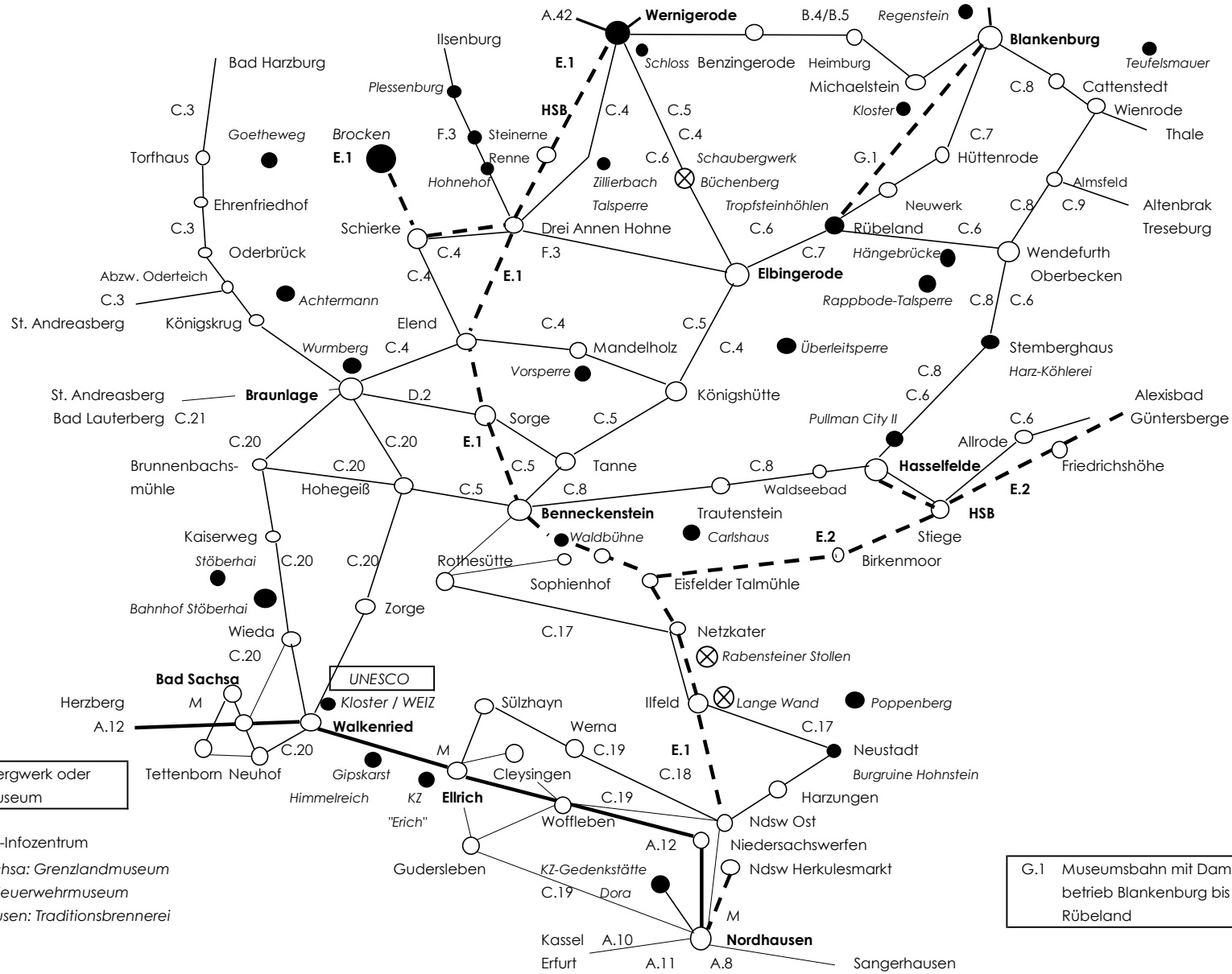
Weniger mit Baustellen als mit Personalmangel - und dies schon länger anhaltend - hat HarzBus Goslar zu kämpfen. Deswegen gilt hier auf einigen Linien ein "Notfahrplan", bei dem einige Fahrten gestrichen worden sind. Betroffen sind u.a. Goslar - Salzgitter-Bad, Goslar - Clausthal-Zellerfeld und Goslar - Bad Harzburg. Wir haben die betreffenden Fahrten aus den Tabellen gelöscht. Das dargestellte Angebot kann gemäß HarzBus verlässlich gefahren werden. Über allem schweben natürlich dennoch Grippe- und Corona-Wellen, die zu kurzfristigen Ausfällen führen können. Das gilt auch für den Schienenverkehr rund um den Harz.

Linienetz Bus
Nördlicher Vorharz, Oberharz und Nationalpark



Auskünfte über Urlaub im Harz beim Harzer Tourismusverband in Goslar, www.harzinfo.de, Telefon (05321) 34040. Email: info@harzinfo.de

**Linienetz Bus
Zentralharz**



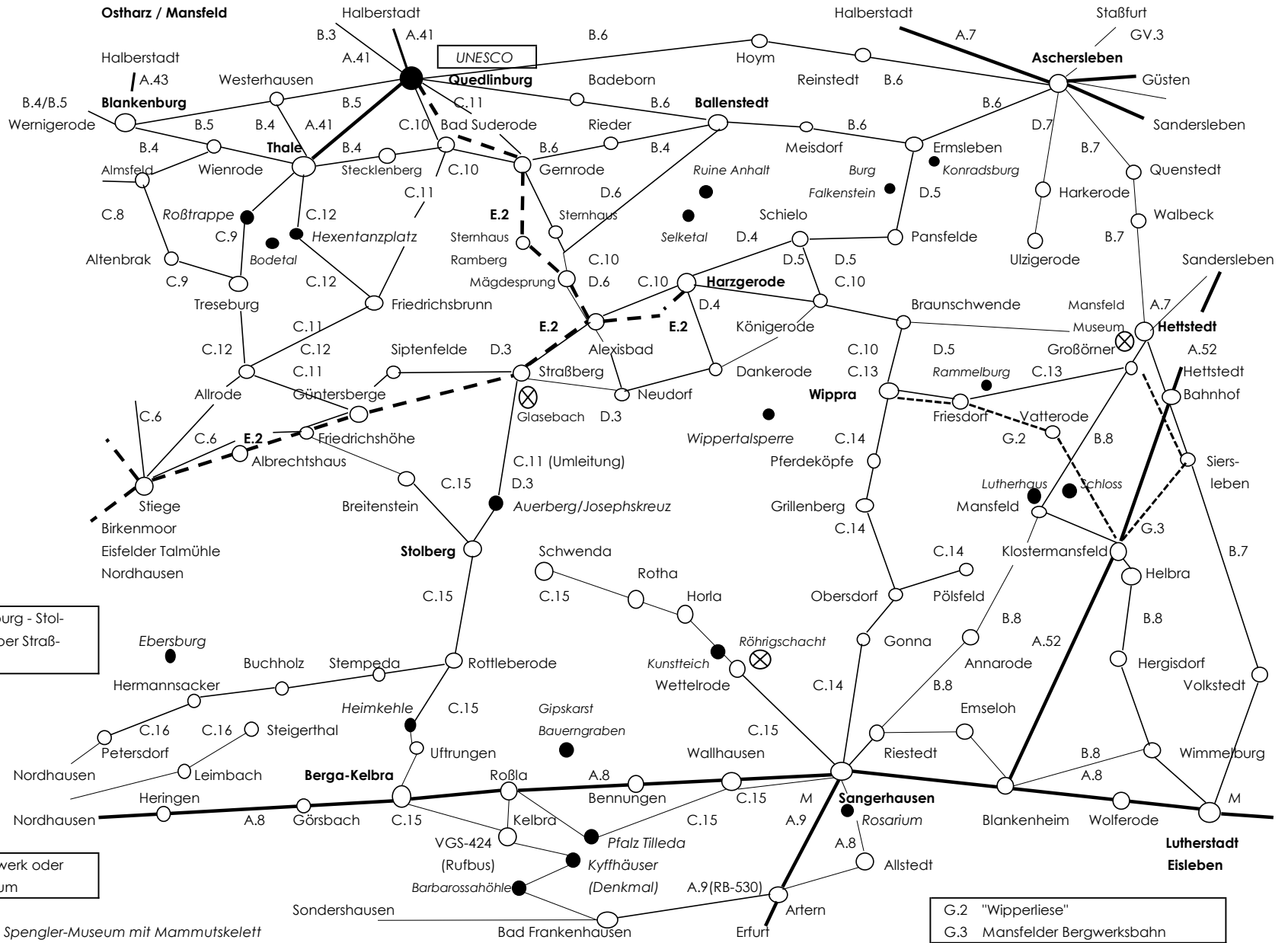
⊗ Besucherbergwerk oder Bergbaumuseum

WEIZ Welterbe-Infozentrum
 M Bad Sachsa: Grenzlandmuseum
 Ellrich: Feuerwehrmuseum
 Nordhausen: Traditionsbrennerei

G.1 Museumsbahn mit Dampf-
 betrieb Blankenburg bis
 Rübeland

Auskünfte über Urlaub im Harz beim Harzer Tourismusverband in Goslar, www.harzinfo.de, Telefon (05321) 34040, Email: info@harzinfo.de

**Liniennetz Bus
Ostharz / Mansfeld**



Auskünfte über Urlaub im Harz beim Harzer Tourismusverband in Goslar, www.harzinfo.de, Telefon (05321) 34040. Email: info@harzinfo.de

Erklärung für die folgenden Tabellen des Bus- und Zugverkehrs

Die Tabellen der am Harz entlang führenden Buslinien (B) sind zur besseren Übersicht nach den Wochentagen Montag bis Freitag, Samstag und Sonn- und Feiertag gegliedert, so dass Sonderzeichen weitgehend vermieden werden. Einzig die Kennzeichnung "S" für Fahrten an Schultagen und "F" für Fahrten an Ferientagen ist Montag bis Freitag zu beachten. Alle weiteren Besonderheiten sind am Fuß der jeweiligen Tabellen erläutert.

Jede Buslinie im Harz ist mit den für den Tourismus relevanten, den für das Umsteigen und Weiterfahren wichtigen sowie anderen Haltestellen in den Orten aufgelistet. Dabei bedeuten

- A in der Nähe dieser Haltestelle befinden sich Ski-Abfahrten mit Lift bzw. Rodelhänge oder Loipen
- B in der Nähe dieser Haltestelle befindet sich eine Burg, Burgruine oder ein Schloss
- I für diese Haltestelle gibt es zusätzliche Informationen, die rechts daneben aufgeführt werden. Es kann sich um ein besonderes Bauwerk handeln, eine Innenstadt, die sie von dort gut erreichen, aber auch um eine andere allgemein ergänzende Angabe
- M in der Nähe dieser Haltestelle befindet sich ein Museum
- W von dieser Haltestelle aus erreichen Sie gut ein Wander- oder Ausflugsziel oder haben Zugang zu einem Harzer Fernwanderweg
- U Hier besteht eine Umsteigemöglichkeit zu einer anderen Buslinie
- ** UNESCO-Weltkulturerbestätte
- T Zu dieser Haltestelle findet sich gleich neben oder unter der Tabelle ein Hinweis

Danach folgt eine kurze tabellarische Darstellung des zum Zeitpunkt der Drucklegung aktuellen Fahrplans, wobei hier bedeuten

- A** Fahrten verkehren Montag bis Freitag außer an Wochenfeiertagen
- S, A(S)** Fahrten verkehren Montag bis Freitag an Schultagen im jeweiligen Bundesland
- F, A(F)** Fahrten verkehren Montag bis Freitag an Ferientagen im jeweiligen Bundesland
- C** Fahrten verkehren Samstag und Sonn- und Feiertag
- tgl** Fahrten verkehren täglich
- Sa** Fahrten verkehren Samstag
- SoF** Fahrten verkehren an Sonn- und Feiertagen

Diese Fahrplandaten liefern Ihnen eine Orientierung über das Angebot. Wegen Bauarbeiten, gesperrter Straßen oder aus anderen Gründen können zeitweise andere Fahrpläne oder Fahrzeiten gelten. Sie finden daher immer auch Hinweise auf die Liniennummer des Fahrplans im jeweiligen Verkehrsgebiet, das durchführende Unternehmen und Telefonnummern sowie Internet-Adressen, unter denen Sie aktuelle Auskünfte über die Fahrzeiten an Ihrem gewünschten Reisetag erhalten.

Busfahrpläne wechseln nicht immer im Einklang oder in Abstimmung mit der Schiene, deren genereller Fahrplanwechsel jedes Jahr Anfang Dezember erfolgt. Beim Bus sind es sehr oft die Bedürfnisse des Schulverkehrs, welche die Termine vorgeben. Das vor Ihnen liegende Harz-Kursbuch berücksichtigt folgende Stände:

Kreis	letzte verfügbare Änderungen	Hinweise zu möglichen Anpassungen in den nächsten Monaten
Goslar	Februar 2023	Nofahrplan von HarzBus mit einigen gestrichenen Fahrten ist abgedruckt. Anpassungen sind denkbar
Harz	Februar 2023	Die Umsetzung des Nahverkehrsplans wurde wegen des neuen Gymnasien-Konzept des Kreises verschoben
Harzer Schmalspurbahnen	März 2023	
Salzlandkreis	November 2022	
Mansfeld-Südharz	Februar 2023	Auf einigen Linien bestehen Baufahrpläne
Nordhausen	Februar 2023	Auf einigen Linien bestehen Baufahrpläne
Göttingen, Altkreis Osterode	März 2023	Im Bereich Herzberg sind Baufahrpläne in Kraft

Nach dem Ende der Sommerferien sind erfahrungsgemäß kleinere Anpassungen in den Busfahrplänen für die Verkehrstage "A(S)" bzw. "S" zu erwarten.



Mit dem Linienbus rund um den Harz

Eine den Rand des Harzes berührende und stark frequentierte Buslinie ist die 860, die Salzgitter-Bad mit der Kaiserstadt Goslar über Liebenburg verbindet. Sie wird auf den Folgeseiten unter B.1 vorgestellt. Hier fährt ein Kurs nach Salzgitter-Bad am Goslarer Busbahnhof vor. Im Hintergrund sieht man die Bahnsteige für den Schienenverkehr - eine an sich ideale Situation für den Umstieg zwischen Zug und Bus, die allerdings durch fehlende Beschilderung etwas beeinträchtigt wird.

B Informationen zu Busverbindungen entlang des Harzes

Linie	Zuganschlüsse	Busanschlüsse	Seite
B.1 Braunschweig Rathaus - Salzgitter-Thiede - Salzgitter-Bad			9
B.1 Salzgitter-Bad - Liebenburg - Othfresen - Dörnten - Goslar	Braunschweig - Salzgitter-Bad	Salzgitter-Lebenstedt - Salzgitter-Bad Goslar - Bad Harzburg	9
B.1 Langelsheim - Assfeld - Herzog-Juliusshütte - Goslar			10
B.2 Goslar - Oker - Harlingerode - Schlewecke - Bündheim - Bad Harzburg		Bad Harzburg - Braunlage	11
B.2 Goslar - Wöltingerode - Vienenburg - Osterwieck - Halberstadt	Braunschweig - Vienenburg, Goslar - Vienenburg Halberstadt - Magdeburg, Halberstadt - Halle		13
B.3 Bad Harzburg - Eckertal - Stapelburg - Ilsenburg - Drübeck - Wernigerode			17
B.3 Ilsenburg - Veckenstedt - Wasserleben - Langeln - Wernigerode (nur Mo-Fr)			17
B.3 Wernigerode - Heudeber - Athenstedt - Halberstadt / Osterwieck - Vienenburg	Goslar - Wernigerode, Vienenburg - Goslar Halberstadt - Magdeburg, Halberstadt - Halle Goslar - Halberstadt	Athenstedt - Dedeleben - Hessen Dardesheim/Osterwieck - Hessen	18
B.3 Wernigerode - Derenburg - Langenstein - Halberstadt - Dedeleben			20
B.3 Halberstadt - Harsleben - Quedlinburg - Hedersleben - Gatersleben		Quedlinburg - Aschersleben	21
B.4 Wernigerode - Heimbürg - Blankenburg - Cattenstedt - Thale	Goslar - Wernigerode Halberstadt - Blankenburg		22
B.4 Thale - Stecklenberg - Gernrode - Ballenstedt / Quedlinburg			23
B.4 Thale - Weddersleben - Warnstedt / Westerhausen - Quedlinburg			24
B.5 Wernigerode - Heimbürg - Blankenburg - Westerhausen - Quedlinburg	Halberstadt - Blankenburg	Quedlinburg - Aschersleben	25
B.6 Quedlinburg - Gernrode - Ballenstedt - Meisdorf - Aschersleben			26
B.6 Quedlinburg - Hoym - Reinstedt - Aschersleben	Halberstadt - Quedlinburg Aschersleben - Halle	Wernigerode - Quedlinburg Thale - Quedlinburg Aschersleben - Lutherstadt Eisleben	27
B.7 Aschersleben - Hettstedt - Siersleben - Volkstedt - Lutherstadt Eisleben		Quedlinburg - Ballenstedt - Aschersleben Quedlinburg - Hoym - Aschersleben	28
B.8 Hettstedt - Mansfeld - Klostermansfeld - Helbra - Wimmelburg - Lutherstadt Eisleben			29
B.8 Hettstedt / Lutherstadt Eisleben - Riestedt - Sangerhausen	Sangerhausen - Nordhausen Sangerhausen - Erfurt		30
B.9 Walkenried - Bad Sachsa - Steina - Osterhagen - Bad Lauterberg im Harz	Bad Lauterberg-Barbis - Northeim		31
B.10 Herzberg am Harz - Pöhlde - Rhumspringe - Duderstadt - Göttingen		Rhumspringe - Gieboldehausen	32
B.11 Osterode am Harz - Wulffen - Herzberg / Bilshausen - Ebergötzen - Göttingen (Mo bis Fr)			34
B.12 Osterode am Harz - Förste - Dorste - Kattenburg (Mo bis Fr)	Kattenburg - Northeim		35
B.12 Osterode am Harz - Förste - Eisdorf - Badenhausen - Gittelde Bahnhof (Mo bis Fr)	Gittelde-Bad Grund - Braunschweig, Osterode Mitte - Braunschweig		36
B.13 Seesen - Münchehof - Kirchberg - Ildehausen	Goslar - Seesen Braunschweig - Seesen		37
B.14 Seesen - Neuekrug-Hahausen - Nauen - Lutter am Barenberge			37
B.14 Derneburg - Bockenem - Rhüden - Seesen	Hannover - Hildesheim - Derneburg		38
Rhüden - Mechtshausen - Seesen	Seesen - Goslar Seesen - Kreiensen Seesen - Osterode am Harz - Herzberg		38

Weitere Informationen Busverbindungen finden Sie im Band 1 Schiene als Anschlussstabellen wie folgt: **Aschersleben - Staßfurt, Aschersleben - Güsten, Staßfurt - Güsten - Bernburg unter GV.3, Sangerhausen - Allstedt - Artern unter A.8, Lutherstadt Eisleben - Querfurt und Röblingen am See - Querfurt unter A.8, Nordhausen - Wolkramshausen - Bleicherode unter GV.4.**

B.1 BUS

Salzgitter-Bad - Liebenburg - Othfresen - Goslar

und zurück

Auszug

gültig ab 04.10.2022

HATIX gilt nur auf Teilschnitten

Verkehrstage	Montag bis Freitag						Samstag						Sonn- und Feiertag						
Bus Salzgitter-Lebenstedt Rathaus	6 04	7 04	8 04	jede	20 04	21 04	8 04	jede	14 04	14 48	jede	20 48	8 55	10 55	alle	18 55			
Salzgitter-Bad Bahnhof	6 28	7 28	8 28	Std	20 28	21 28	8 28	Std	14 28	15 29	Std	21 29	9 26	11 26	2 Std	19 26			
A.2 Zug Braunschweig Hbf	5 05	6 05	7 05	8 05	jede	20 05	21 05	6 05	7 05	8 05	jede	14 05	15 05	jede	21 05	9 05	11 05	alle	19 05
Salzgitter-Bad	5 20	6 20	7 20	8 20	Std	20 20	21 20	6 20	7 20	8 20	Std	14 20	15 20	Std	21 20	9 20	11 20	2 Std	19 20
Salzgitter-Bad Bahnhof	5 34	6 31	7 34	8 34		20 34	21 34	6 34	7 34	8 34		14 34	15 34		21 34	9 34	11 34		19 34
Liebenburg Post	5 49	6 46	7 49	8 49	weiter	20 49	21 49	6 49	7 49	8 49	weiter	14 49	15 49	weiter	21 49	9 49	11 49	weiter	19 49
Othfresen Bossenbrink	5 55	6 54	7 55	8 55	jede	20 55	21 55	6 55	7 55	8 55	jede	14 55	15 55	jede	21 55	9 55	11 55	alle	19 55
Dörnten Goldener Löwe	6 01	7 00	8 01	9 01	Stunde	21 01	22 01	7 01	8 01	9 01	Stunde	15 01	16 01	Stunde	22 01	10 01	12 01	2 Std	20 01
Jerstedt Auf dem Berge	6 08	7 06	8 08	9 08	bis	21 08	22 08	7 08	8 08	9 08	bis	15 08	16 08	bis	22 08	10 08	12 08	bis	20 08
Goslar ZOB	6 22	7 21	8 22	9 22		21 22	22 22	7 22	8 22	9 22		15 22	16 22		22 22	10 22	12 22		20 22
B.2 Bus Goslar ZOB	6 25	7 25	8 25	9 25	jede	21 25	22 25	7 25	8 25	9 25	jede	15 25	16 25	jede	22 25	10 25	12 25	alle	20 25
Bad Harzburg Am Bahnhofsplatz	6 52	7 54	8 52	9 54	Std	21 52	22 52	7 54	8 49	9 54	Std	15 54	16 49	Std	22 49	10 49	12 49	2 Std	20 49

Verkehrstage	Montag bis Freitag						Samstag						Sonn- und Feiertag									
B.2 Bus Bad Harzburg Bahnhof	5 14	5 54	6 56	8 03	8 54	jede	19 59	20 54	5 59	6 54	wech-	11 59	12 54	wech-	16 54	17 59	18 54	19 59	20 54	7 59	alle	19 59
Goslar ZOB	5 36	6 21	7 35	8 30	9 21	Std	20 21	21 21	6 21	7 21	selnd	12 21	13 21	selnd	17 21	18 21	19 21	20 21	21 21	8 21	2 Std	20 21
Goslar ZOB	5 38	6 29	7 38	8 38	9 38		20 38	21 38	6 38	7 38		12 38	13 38		17 38	18 38	19 38	20 38	21 38	8 38		20 38
Jerstedt Auf dem Berge	5 50	6 41	7 50	8 50	9 50	weiter	20 50	21 50	6 50	7 50	weiter	12 50	13 50	weiter	17 50	18 50	19 50	20 50	21 50	8 50	weiter	20 50
Dörnten Goldener Löwe	5 57	6 48	7 57	8 57	9 57	jede	20 57	21 57	6 57	7 57	jede	12 57	13 57	jede	17 57	18 57	19 57	20 57	21 57	8 57	alle	20 57
Othfresen Bossenbrink	6 06	6 57	8 06	9 06	10 06	Stunde	21 06	22 06	7 06	8 06	Stunde	13 06	14 06	Stunde	18 06	19 06	20 06	21 06	22 06	9 06	2 Std	21 06
Liebenburg Post	6 10	7 01	8 10	9 10	10 10	bis	21 10	22 10	7 10	8 10	bis	13 10	14 10	bis	18 10	19 10	20 10	21 10	22 10	9 10	bis	21 10
Salzgitter-Bad Bahnhof	6 26	7 17	8 26	9 26	10 26		21 26	22 26	7 26	8 26		13 26	14 26		18 26	19 26	20 26	21 26	22 26	9 26		21 16
A.2 Zug Salzgitter-Bad	6 32	7 32	8 32	9 32	10 32	jede	21 32	22 32	7 32	8 32	jede	13 32	14 32	jede	18 32	19 32	20 32	20 32	22 32	9 32	alle	21 32
Braunschweig Hbf	6 50	7 50	8 50	9 50	10 50	Std	21 50	22 50	7 50	8 50	Std	13 50	14 50	Std	18 50	19 50	20 50	20 50	22 50	9 50	2 Std	21 50
Bus Salzgitter-Bad Bahnhof	6 30	7 30	8 30	9 30	10 30	jede	21 30	22 30	7 30	8 30	jede	13 30	14 26	jede	18 26	20 31	21 41	22 41		9 41	alle	21 41
Salzgitter-Lebenstedt Rathaus	6 54	7 54	8 54	9 54	10 54	Std	21 54	Bf2252	7 54	8 54	Std	13 54	15 06	Std	19 06		22 09	22 19	23 19	10 13	2 Std	22 13

Bitte beachten: Einschränkungen wegen Personalmangel. An Samstagen entfallen b.a.w. Fahrt 17.34 nach Goslar und Fahrt 16.38 nach Salzgitter-Bad

VRB-Linie 860

Unternehmen HarzBus GbR

Auskunft www.vrb-online.de / (05321) 19 449

Adresse

HarzBus GbR

Schlackenstraße 16

38723 Seesen

(05321) 5182780

Der Linienverkehr zwischen Salzgitter-Lebenstedt und Salzgitter-Bad

wird von der KVG mit den Linien 610 (Schnellbus), 612 und 613 bedient.

B.1 BUS

Braunschweig - Salzgitter-Thiede - Salzgitter-Bad

und zurück

Auszug

gültig ab 15.12.2019

Verkehrstage	Montag bis Freitag								
Braunschweig Rathaus	6 08	7 08	7 38	8 38	9 38	11 38	12 38	weiter	19 38
Salzgitter-Thiede Sportzentrum	6 32	7 32	8 02	9 02	10 02	12 02	13 02	jede	20 02
KVG-Linie 603								Stunde	
Salzgitter-Thiede Sportzentrum	6 40	7 40	8 10	9 10	10 10	12 10	13 10	bis	20 10
Salzgitter Bad Bahnhof	7 20	8 20	8 50	9 50	10 50	12 50	13 50		20 50

Verkehrstage	Montag bis Freitag							
Salzgitter-Bad Bahnhof	6 42	7 12	8 12	9 12	11 12	weiter	18 12	20 42
Salzgitter-Thiede Sportzentr	7 22	7 52	8 52	9 52	11 52	jede	18 52	21 22
KVG-Linie 620						Stunde		
Salzgitter-Thiede Sportzentr	7 29	7 59	8 59	9 59	11 59	bis	18 59	21 29
Braunschweig Rathaus	7 55	8 25	9 25	10 25	12 25		19 25	21 55

Die Linien 603 und 620 werden von der KVG Braunschweig bedient. Weitere Halte u.a. Braunschweig-Rüningen, Salzgitter-Drütte, -Immendorf, -Barum, -Lobmachersen, -Flachstöckheim

B.1 BUS

Langelsheim - Astfeld - Goslar

und zurück

Auszug

gültig ab 04.10.2022

HATIX gilt

Verkehrstage	Montag bis Freitag																						
	S		F		S		F		S		F		S		F		S		F		S		
Langelsheim Harzstraße	5 08	6 08	6 39	7 06	7 08	7 50	8 08	8 39	9 08	10 08	11 08	11 11	12 08	12 22	13 01	13 08	13 17	14 08	15 08	15 12	15 39	16 08	16 39
Astfeld Ortsmitte	5 13	6 13	6 44	7 13	7 13	7 55	8 13	8 44	9 13	10 13	11 13	11 16	12 13	12 27	13 06	13 13	13 22	14 13	15 13	15 17	15 44	16 13	16 44
Herzog-Juliusshütte Bahnhof	(((((((((((11 20	(12 31	13 10	((((15 21	(((
Riechenberg Abzw. B82	5 17	6 17	6 48	7 16	7 17	7 59	8 17	8 48	9 17	10 17	11 17	11 23	12 17	12 34	13 13	13 17	13 26	14 17	15 17	15 24	15 48	16 17	16 48
Goslar ZOB	5 22	6 22	6 53	7 21	7 22	8 04	8 22	8 53	9 22	10 22	11 22	11 28	12 22	12 39	13 18	13 22	13 31	14 22	15 22	15 29	15 54	16 22	16 53

Verkehrstage	Montag bis Freitag							Samstag	Samstag und Sonn- und Feiertag																						
	F	S	KB			KB	KB																								
Langelsheim Harzstraße	17 08	17 17	18 08	19 08	20 08	21 08	22 08	6 08	7 08	8 08	9 08	10 08	11 08	12 08	13 08	weiter	16 08	17 08	18 08	19 08	20 08	21 08	22 08								
Astfeld Ortsmitte	17 13	17 22	18 13	19 13	20 13	21 13	22 13	6 13	7 13	8 13	9 13	10 13	11 13	12 13	13 13	jede	16 13	17 13	18 13	19 13	20 13	21 13	22 13								
Herzog-Juliusshütte Bahnhof	(((((((((((((((Stunde	(((((((
Riechenberg Abzw. B82	17 17	17 26	18 17	19 17	20 17	21 17	22 17	6 17	7 17	8 17	9 17	10 17	11 17	12 17	13 17	bis	16 17	17 17	18 17	19 17	20 17	21 17	22 17								
Goslar ZOB	17 22	17 31	18 22	19 22	20 22	21 22	22 22	6 22	7 22	8 22	9 22	10 22	11 22	12 22	13 22		16 22	17 22	18 22	19 22	20 22	21 22	22 22								

Verkehrstage	Montag bis Freitag																					
	S	F	S	S	F	F	S	S	F	S	S	F	S	S	F	S	F	S	F	S	S	
Goslar ZOB	6 25	6 35	6 54	6 58	7 25	7 50	7 54	8 25	8 54	9 25	10 25	11 25	11 30	11 40	12 25	12 30	12 40	13 25	13 25	14 25	14 25	15 10
Riechenberg Abzw. B82	6 29	6 39	6 58	7 02	7 29	7 54	7 58	8 29	8 58	9 29	10 29	11 29	11 34	11 44	12 29	12 34	12 44	13 29	13 29	14 29	14 29	15 14
Herzog-Juliusshütte Bahnhof	(((7 04	(7 56	((((((11 45	11 46	(12 45	12 46	(13 40	(14 40	15 25
Astfeld Ortsmitte	6 32	6 42	7 01	7 08	7 32	8 00	8 01	8 32	9 01	9 32	10 32	11 32	11 49	11 50	12 32	12 49	12 50	13 32	13 44	14 32	14 44	15 29
Langelsheim Harzstraße	6 39	6 49	7 08	7 15	7 39	8 09	8 08	8 39	9 08	9 39	10 39	11 39	11 54	11 55	12 39	12 54	12 55	13 39	13 49	14 39	14 49	15 34

Verkehrstage	Montag bis Freitag									Samstag	Samstag und Sonn- und Feiertag																		
	F	S	KB			KB	KB																						
Goslar ZOB	15 25	15 45	16 25	17 25	17 54	18 25	19 25	20 25	21 25	6 25	7 25	8 25	9 25	10 25	11 25	12 25	weiter	19 25	20 25	21 25									
Riechenberg Abzw. B82	15 29	15 49	16 29	17 29	17 58	18 29	19 29	20 29	21 29	6 29	7 29	8 29	9 29	10 29	11 29	12 29	jede	19 29	20 29	21 29									
Herzog-Juliusshütte Bahnhof	(16 00	((((((((((((((Stunde	(((
Astfeld Ortsmitte	15 32	16 04	16 32	17 32	18 01	18 32	19 32	20 32	21 32	6 32	7 32	8 32	9 32	10 32	11 32	12 32	bis	19 32	20 32	21 32									
Langelsheim Harzstraße	15 39	16 09	16 39	17 39	18 08	18 39	19 39	20 39	21 39	6 39	7 39	8 39	9 39	10 39	11 39	12 39		19 39	20 39	21 39									

Die Busse der Linie 850 verkehren als Linie 832 zeitweise direkt ab und bis Clausthal-Zellerfeld über Lautenthal und Wildemann. Details siehe unter C.2!

VRB-Linie 850

Unternehmen HarzBus GbR

Auskunft www.vrb-online.de / (05321) 19 449

Adresse

HarzBus GbR

(05321) 5182780

Schlackenstraße 16

38723 Seesen

Es bestehen Einschränkungen wegen anhaltendem Personalmangel.

Das obige Angebot wird von HarzBus verlässlich gefahren.

Der ländliche Raum zwischen Langelsheim einerseits und Seesen bzw. Lutter am Barenberge andererseits wird durch die drei Buslinien 833 Langelsheim - Lutter - Langelsheim, 834 Langelsheim - Lutter - Langelsheim (Gegenrichtung) und 655 Lutter - Hahausen - Neukrug - Seesen bedient. Auf diesen HarzBus-Linien verkehren reguläre Busse nur an Schultagen und zu Schulzeiten, an Schultagen abends sowie in den Ferien und am Wochenende verkehren ausschließlich Anruf-Linien-Fahrten (ALF) im wesentlichen im 2-Stunden-Takt mit einigen Verdichtungen. Mehr zu Fahrplänen und zur Bestellung der ALF erfahren Sie unter der Rufnummer (05321) 518 2780. Das tägliche reguläre Busangebot der Linie 650 Lutter am Barenberge - Salzgitter-Ringelheim und zurück finden Sie in der Tabelle A.2!

HATIX gilt

Verkehrstage	Montag bis Freitag																													
						F					S					F					S					F				
Goslar ZOB	5 25	5 40	6 25	6 40	7 25	7 40	8 25	8 40	9 25	9 40	10 25	10 40	11 25	11 40	12 25	12 25	12 40	12 50	13 25	13 28	13 40	13 50	14 25							
Goslar Zwingerwall	5 30	5 45	6 30	6 45	7 30	7 45	8 30	8 45	9 30	9 45	10 30	10 45	11 30	11 45	12 30	12 30	12 45	12 55	13 30	13 33	13 45	13 55	14 30							
Goslar Vienenburger Straße	5 33	5 48	6 33	6 48	7 33	7 48	8 33	8 48	9 33	9 48	10 33	10 48	11 33	11 48	12 33	12 33	12 48	12 58	13 33	13 36	13 48	13 58	14 33							
Oker Bahnhof	5 38	5 53	6 38	6 53	7 38	7 53	8 38	8 53	9 38	9 53	10 38	10 53	11 38	11 53	12 38	12 38	12 53	13 02	13 38	13 41	13 53	14 02	14 38							
Oker Kirchenbrücke	5 40	5 55	6 40	6 55	7 40	7 55	8 40	8 55	9 40	9 55	10 40	10 55	11 40	11 55	12 40	12 40	12 55	13 12	13 40	13 43	13 55	14 12	14 40							
Harlingerode Meinigstraße	(6 00	(7 00	7 45	8 00	(9 00	(10 00	(11 00	(12 00	(12 45	13 00	13 17	(13 48	14 00	14 17	(
Schlewecke Gemeindegarten) 6 03) 7 03	7 48	8 03) 9 03) 10 03) 11 03) 12 03) 12 48	13 03	13 20) 13 51	14 03	14 20)															
Göttlingerode Campingplatz	5 43	(6 43	(((8 43	(9 43	(10 43	(11 43	(12 43	(((13 43	(((14 43																					
Bündheim Koppelweg	5 46) 6 46))) 8 46) 9 46) 10 46) 11 46) 12 46))) 13 46))) 14 46																					
Bündheim Marktplatz	(6 05	(7 05	7 50	8 05	(9 05	(10 05	(11 05	(12 05	(12 50	13 05	13 22	(13 53	14 05	14 22	(
Bad Harzburg Am Bahnhofplatz	5 49	6 09	6 49	7 09	7 54	8 09	8 49	9 09	9 49	10 09	10 49	11 09	11 49	12 09	12 49	12 54	13 09	13 26	13 49	13 57	14 09	14 26	14 49							
KVG 871/873 zur Burgbergbahn	6 21	7 14	8 20	9 15	10 15	11 15	12 15	13 35	14 18	14 48																				
Bad Harzburg Rathaus	5 51	6 11	6 51	7 56	8 11	8 51	9 11	9 51	10 11	10 51	11 11	11 51	12 11	12 51	12 56	13 11	13 27	13 51	14 11	14 27	14 51									
C.3 Bus nach Braunlage	8 26	9 21	10 21	11 21	12 21	13 21	13 46	14 21																						

Verkehrstage	Montag bis Freitag								Samstag				Sonn- und Feiertag							
Goslar ZOB **	14 40	15 07	15 25	15 40		19 25	20 25	21 25	22 25	5 25	6 25	7 25		21 25	22 25	7 25	8 25		21 25	22 25
Goslar Zwingerwall	14 45	15 12	15 30	15 45		19 30	20 30	21 30	22 30	5 30	6 30	7 30		21 30	22 30	7 30	8 30		21 30	22 30
Goslar Vienenburger Straße	14 48	15 15	15 33	15 48		19 33	20 33	21 33	22 33	5 33	6 33	7 33		21 33	22 33	7 33	8 33		21 33	22 33
Oker Bahnhof	14 53	15 31	15 38	15 53	weiter	19 38	20 38	21 38	22 38	5 38	6 38	7 38	weiter	21 38	22 38	7 38	8 38	weiter	21 38	22 38
Oker Kirchenbrücke	14 55	15 33	15 40	15 55	in	19 40	20 40	21 40	22 40	5 40	6 40	7 40	in	21 30	22 40	7 40	8 40	in	21 40	22 40
Harlingerode Meinigstraße	F1500	15 38	(16 00	diesem	19 45	(21 45	(5 45	(7 45	diesem	21 45	(7 45	(diesem	21 45	(
Schlewecke Gemeindegarten	F1503	15 41) 16 03	Wech-	19 48) 21 48)	5 48) 7 48	Wech-	21 48)	7 48) Wech-	21 48)				
Göttlingerode Campingplatz	S1458	(15 43	(sel	(20 43	(22 43	(6 43	(sel	(22 43	(8 43	sel	(22 43									
Bündheim Koppelweg	S1501) 15 46) bis) 20 46) 22 46) 6 46) bis) 22 46) 8 46	bis) 22 46									
Bündheim Marktplatz	F1505	15 43	(16 05	19 50	(21 50	(5 50	(7 50	21 50	(7 50	(21 50	(
Bad Harzburg Bahnhofplatz	15 09	15 47	15 49	16 09		19 54	20 49	21 54	22 49	5 54	6 49	7 54		21 54	22 49	7 54	8 49		21 54	22 49
KVG 871/873 zur Burgbergbahn	15 18	15 48	16 18																	
Bad Harzburg Rathaus	15 11	15 51	16 11		19 56	20 51	21 56	22 51	(((((((((
C.3 Bus nach Braunlage	15 21	16 21																		
Bad Harzburg Schmiedestraße *)										5 57	6 52	7 57		21 57	22 52	7 57	8 52		21 57	22 52

*) Samstag und Sonn- und Feiertag Ausstieg auch Forstwiese und Stadtmitte

Bitte beachten: Es gilt b.a.w. ein eingeschränkter Fahrplan wegen Personalmangel. Es entfallen Mo-Fr die Fahrt 17.40 nach Bad Harzburg, Samstag die Fahrten 16.25 und 18.25 nach Bad Harzburg und Sonn- und Feiertag die Fahrt 18.25 nach Bad Harzburg. Die jeweils letzten Fahrten des Tages sind vorläufig aus der Fahrplantabelle gestrichen.

VRB-Linie 810
 Unternehmen HarzBus GbR
 Auskunft www.vrb-online.de / (05321) 19 449

Adresse HarzBus GbR (05321) 518 2780
 Schlackenstraße 16
 38723 Seesen

HATIX gilt

Verkehrstage	Montag bis Freitag																					
			S	S	F	F	S					F	S	F			F	S				
Bad Harzburg Schmiedestraße																						
Bad Harzburg Rathaus	5 12	5 52	6 12			7 12	7 52	8 21	8 52			11 12	11 52	12 12	(12 52	13 12	F1352	14 12	14 52	(
KVG 871/873 von Burgbergbahn			6 45			7 48		8 10				11 10					13 11		14 12			
C.3 Bus von Braunlage				6 53	6 53	6 53	7 38		8 38			11 38		12 38				13 38		14 38		
Bad Harzburg Bahnhof	5 14	5 54	6 14	6 56	7 05	7 11	7 14	7 54	8 03	8 14	8 54	weiter	11 14	11 54	12 14	12 41	12 54	13 14	13 54	14 14	14 54	15 09
Bündheim Marktplatz	(5 57	(6 59	7 08	((7 57	8 06	(8 57	in	(11 57	(12 44	12 57	(13 57	(14 57	15 12
Bündheim Koppelweg	5 16)	6 16))	7 13	7 16))	8 16)	diesem	11 16)	12 16))	13 16)	14 16))
Göttingerode Campingplatz	5 19	(6 19	((7 16	7 19	((8 19	(Wech-	11 19	(12 19	((13 19	(14 19	((
Schlewecke Gemeindegarten)	5 59)	7 01	7 10))	7 59	8 08)	8 59	sel)	11 59)	12 46	12 59)	13 59)	14 59	15 14
Harlingerode Meinigstraße	(6 01	(7 04	7 13	((8 01	8 10	(9 01	bis	(12 01	(12 48	13 01	(14 01	(15 01	15 16
Oker Kirchenbrücke	5 23	6 08	6 23	7 09	7 18	7 20	7 23	8 08	8 17	8 23	9 08		11 23	12 08	12 23	12 55	13 08	13 23	14 08	14 23	15 08	15 23
Oker Bahnhof	5 24	6 09	6 24	7 11	7 23	7 24	7 24	8 09	8 18	8 24	9 09		11 24	12 09	12 24	12 56	13 09	13 24	14 09	14 24	15 09	15 24
Goslar Vienenburger Straße	5 28	6 13	6 28	7 26)	7 28	7 28	8 13	8 22	8 28	9 13		11 28	12 13	12 28	13 00	13 13	13 28	14 13	14 28	15 13	15 28
Goslar Breites Tor	5 31	6 16	6 31	7 29	(7 31	7 31	8 16	8 25	8 31	9 16		11 31	12 16	12 31	13 03	13 16	13 31	14 16	14 31	15 16	15 31
Goslar Achtermann	5 33	6 18	6 33	7 31)	7 33	7 33	8 18	8 27	8 33	9 18		11 33	12 18	12 33	13 05	13 18	13 33	14 18	14 33	15 18	15 33
Goslar ZOB	5 36	6 21	6 36	7 35	7 45	7 36	7 36	8 21	8 30	8 36	9 21		11 36	12 21	12 36	13 08	13 21	13 36	14 21	14 36	15 21	15 36

Verkehrstage	Montag bis Freitag										Samstag		Samstag und Sonn- und Feiertag							
Bad Harzburg Schmiedestraße *)	S1547		16 32									4 49	5 54	6 49	7 54	8 49			20 49	21 54
Bad Harzburg Rathaus	15 12	F1552	16 12	(16 52	17 12	17 52	18 52	19 57	20 52	21 57	(((((((
KVG 871/873 von Burgbergbahn			16 12			17 12														
C.3 Bus von Braunlage			15 38		16 38	16 38	17 38	18 33	19 33	20 33	21 33			6 33	7 38				20 33	21 41
Bad Harzburg Bahnhof	15 14	15 54	16 14	16 41	16 54	17 14	17 54	18 54	19 59	20 54	21 59	4 54	5 59	6 54	7 59	8 54	weiter		20 54	21 59
Bündheim Marktplatz	(15 57	(16 44	16 57	(17 57	18 57	(20 57	(4 57	(6 57	(8 57	in		20 57	(
Bündheim Koppelweg	15 16)	16 16))	17 16))	20 01)	22 01)	6 01)	8 01)	diesem)	22 01
Göttingerode Campingplatz	15 19	(16 19	((17 19	((20 04	(22 04	(6 04	(8 04	(Wech-		(22 04
Schlewecke Gemeindegarten)	15 59)	16 46	16 59)	17 59	18 59)	20 59)	4 59)	6 59)	8 59	sel)	20 59
Harlingerode Meinigstraße	(16 01	(16 48	17 01	(18 01	19 01	(21 01	(5 01	(7 01	(9 01	bis		21 01	(
Oker Kirchenbrücke	15 23	16 08	16 23	16 55	17 08	17 23	18 08	19 08	20 08	21 08	22 08	5 08	6 08	7 08	8 08	9 08			21 08	22 08
Oker Bahnhof	15 24	16 09	16 24	16 56	17 09	17 24	18 09	19 09	20 09	21 09	22 09	5 09	6 09	7 09	8 09	9 09			21 09	22 09
Goslar Vienenburger Straße	15 28	16 13	16 28	17 00	17 13	17 28	18 13	19 13	20 13	21 13	22 13	5 13	6 13	7 13	8 13	9 13			21 13	22 13
Goslar Breites Tor	15 31	16 16	16 31	17 03	17 16	17 31	18 16	19 16	20 16	21 16	22 16	5 16	6 16	7 16	8 16	9 16			21 16	22 16
Goslar Achtermann	15 33	16 18	16 33	17 05	17 18	17 33	18 18	19 18	20 18	21 18	22 18	5 18	6 18	7 18	8 18	9 18			21 18	22 18
Goslar ZOB	15 36	16 21	16 36	17 08	17 21	17 36	18 21	19 21	20 21	21 21	22 21	5 21	6 21	7 21	8 21	9 21			21 21	22 21

*) Samstag und Sonn- und Feiertag Zustiegsmöglichkeit auch an der Lutherkirche und am Marktplatz

Bitte beachten: Fahrplaneinschränkungen wegen Personalmangel. Die Mo-Fr entfallenen Fahrten sind aus der Tabelle gelöscht worden. Samstags entfallen die Fahrten 15.59 ab Bad Harzburg Bahnhof und 17.59 ab Bad Harzburg Bahnhof, Sonn- und Feiertag die Fahrt 17.59 ab Bad Harzburg. Die jeweils letzten Fahrten des Tages entfallen ebenfalls und sind oben gelöscht worden.

HATIX gilt

Verkehrstage	Montag bis Freitag																					
VRB-Linie 822																						
Goslar ZOB	Bis auf weiteres gilt ein Baufahrplan mit erheblichen Änderungen und Einschränkungen. Bitte aktuelle Daten bei HarzBus abrufen																					
Immenrode Dorfplatz																						
Weddingen																						
Wölfingerode																						
Vienenburg Bahnhof																						
A.3 Zug Vienenburg	7 00	8 03	9 03		10 03	12 03												15 03	16 03			
Braunschweig Hbf	7 32	8 35	9 35		10 35	12 35												15 35	16 35			
A.42 Zug Vienenburg	7 15	8 16	9 15		10 16	12 16	13 15								14 16			15 15	16 16			
Halberstadt	7 55	8 56	9 55		10 56	12 56	13 55								14 56			15 55	16 56			
A.3 Zug Braunschweig Hbf	5 24		7 24		9 24	11 24									13 24			14 24	15 24			
Vienenburg	5 57		7 57		9 57	11 57									13 57			14 57	15 57			
A.3 Zug Bad Harzburg	5 45	6 26	7 45		9 45	11 45									13 45			14 45	15 45			
Vienenburg	5 53	6 33	7 53		9 53	11 53									13 53			14 53	15 53			
GV.2 Zug Goslar	5 45		8 06		10 06	12 06									14 06			15 05	16 06			
Vienenburg	5 58		8 16		10 16	12 16									14 16			15 15	16 16			
HVB-Linie	210	210	210	210		210	210								210	210		210	210			
Vienenburg Bahnhof	6 15	6 55	8 34		10 34	12 34									14 34			15 34	16 34			
Wiedelah Ortsmitte	6 19	6 59	8 38		10 38	12 38									14 38			15 38	16 38			
Wülperode Zum Dören	5 25	6 23	7 03	8 42		10 42	12 42								14 42			15 42	16 42			
Lüttgenrode Schulstraße	5 33	6 31	7 11	8 50		10 50	12 50								14 50			15 50	16 50			
Stötterlingen Dorfkirche	5 35	6 33	7 13	8 52		10 52	12 52								14 52			15 52	16 52			
Osterwieck Busbf	5 43	6 41	7 21	9 00		11 00	13 00								15 00			16 00	17 00			
HVB-Linie		210	213	210		210	213		213	210		213	210	213		213						
Osterwieck Busbf	4 57	5 44	6 01	6 45	7 25	8 01	9 01		10 01	10 10	11 01	11 50	12 01	13 01		13 10	14 01	14 10	15 01	15 10	16 01	17 01
Berßel Wasserlebener Str	5 06	5 49	6 06	6 54	7 34	8 06	9 06		10 06	10 19	11 06	11 59	12 06	13 06		13 19	14 06	14 19	15 06	15 19	16 06	17 06
Schauen Berßeler Str	5 01	((6 49	7 29	(((10 14	(11 54	((13 14	(14 14	(15 14	((
Zilly Apotheke	5 14	5 55	6 12	7 00)	8 12	9 12		10 12)	11 12)	12 12	13 12)	14 12)	15 12)	16 12	17 12
Deersheim Busbf	((((7 39	(((10 24	(12 04	((13 24	(14 24	(15 24	((
Dardesheim Busbf	5 18	6 03	6 18	7 06	7 46	8 18	9 18		10 18	10 31	11 18	12 11	12 18	13 18		13 31	14 18	14 31	15 18	15 31	16 18	17 18
Zilly Apotheke	((((7 52	(((10 37	(12 17	((13 37	(14 37	(15 37	((
Heudeber Bahnhofstr))))	8 01)))	10 46)	12 26))		13 49)	14 49)	15 49))
Danstedt Im Tor	((((8 06	(((10 51	(12 31	((13 54	(14 54	(15 54	((
Athenstedt Busbf	5 30	6 13	6 30	7 18	8 10	8 30	9 30		10 30	10 55	11 30	12 37	12 30	13 30		13 58	14 30	14 58	15 30	15 58	16 30	17 30
Ströbeck Hauptstr	5 37	6 20	6 37	7 25	8 19	8 37	9 37		10 37	11 04	11 37	12 46	12 37	13 37		14 09	14 37	15 09	15 37	16 09	16 37	17 37
Halberstadt Hbf	5 53	6 36	6 53	7 41	8 36	8 53	9 53		10 53	11 21	11 53	13 03	12 53	13 53		14 26	14 53	15 24	15 53	16 24	16 53	17 53
A.41 Zug Halberstadt	6 02	7 01	8 01	9 01	10 01				11 01	12 01			13 01	14 01		15 01			16 02	17 01		18 01
Magdeburg Hbf	6 46	7 46	8 46	9 46	10 46				11 46	12 46			13 46	14 46		15 46			16 46	17 46		18 46
A.7 Zug Halberstadt	6 07	7 01	8 02	9 01	10 02	10 11	11 01		12 02				13 01	14 02	14 11		15 01		16 02	17 01		18 02
Halle (Saale) Hbf	7 37	8 11	9 11	10 11	11 11	Dessau	12 11		13 11				14 11	15 11	Dessau		16 11		17 11	18 11		19 11

Kein Zuganschluss möglich!

HATIX gilt

Verkehrstage	Montag bis Freitag						Samstag						Sonn- und Feiertag										
VRB-Linie 822																							
Goslar ZOB																							
Immenrode Dorfplatz	Bis auf weiteres gilt ein Baufahrplan mit erheblichen Änderungen und Einschränkungen. Bitte aktuelle Daten bei HarzBus abrufen																						
Weddingen																							
Wöltingerode																							
Vienenburg Bahnhof																							
A.3 Zug Vienenburg	17 03	18 03	20 03				8 03	10 03	12 03	14 03	16 03	18 03	20 03										
Braunschweig Hbf	17 35	18 35	20 35				8 35	10 35	12 35	14 35	16 35	18 35	20 35										
A.42 Zug Vienenburg	17 15	18 16	20 16				8 16	10 16	12 16	14 16	16 16	18 16	20 16										
Halberstadt	17 55	18 56	20 56				8 56	10 56	12 56	14 56	16 56	18 56	20 56										
A.3 Zug Braunschweig Hbf				17 24	19 24	21 24	7 24	9 24	11 24	13 24	15 24	17 24	19 24	7 24	9 24	11 24	13 24	15 24	17 24	19 24			
Vienenburg				17 57	19 57	21 57	7 57	9 57	11 57	13 57	15 57	17 57	19 57	7 57	9 57	11 57	13 57	15 57	17 57	19 57			
A.3 Zug Bad Harzburg				17 45	19 45	21 45	7 45	9 45	11 45	13 45	15 45	17 45	19 45	7 45	9 45	11 45	13 45	15 45	17 45	19 45			
Vienenburg				17 53	19 53	21 53	7 53	9 53	11 53	13 53	15 53	17 53	19 53	7 53	9 53	11 53	13 53	15 53	17 53	19 53			
GV.2 Zug Goslar				18 06	20 06	22 06	8 06	10 06	12 06	14 06	16 06	18 06	20 06	8 06	10 06	12 06	14 06	16 06	18 06	20 06			
Vienenburg				18 16	20 16	22 16	8 16	10 16	12 16	14 16	16 16	18 16	20 16	8 16	10 16	12 16	14 16	16 16	18 16	20 16			
HVB-Linie				210	210	210	210	210	210	210	210	210	210	210	210	210	210	210	210	210			
Vienenburg Bahnhof				18 34	20 34	22 34	8 34	10 34	12 34	14 34	16 34	18 34	20 34	8 34	10 34	12 34	14 34	16 34	18 34	20 34			
Wiedelah Ortsmitte				18 38	20 38	22 38	8 38	10 38	12 38	14 38	16 38	18 38	20 38	8 38	10 38	12 38	14 38	16 38	18 38	20 38			
Wülperode Zum Dören				18 42	20 42	22 42	8 42	10 42	12 42	14 42	16 42	18 42	20 42	8 42	10 42	12 42	14 42	16 42	18 42	20 42			
Lüttgenrode Schulstraße				18 50	20 50	22 50	8 50	10 50	12 50	14 50	16 50	18 50	20 50	8 50	10 50	12 50	14 50	16 50	18 50	20 50			
Stötterlingen Dorfkirche				18 52	20 52	22 52	8 52	10 52	12 52	14 52	16 52	18 52	20 52	8 52	10 52	12 52	14 52	16 52	18 52	20 52			
Osterwieck Busbf				19 00	21 00	23 00	9 00	11 00	13 00	15 00	17 00	19 00	21 00	9 00	11 00	13 00	15 00	17 00	19 00	21 00			
HVB-Linie	210		210		210		210	210															
Osterwieck Busbf	18 01	19 01	20 01	21 01	22 01	23 01	6 01	8 01	9 01	11 01	13 01	15 01	17 01	19 01	21 01	9 01	11 01	13 01	15 01	17 01	19 01	21 01	
Berßel Wasserlebener Str	18 06	19 06	20 06	21 06	22 06	23 06	6 06	8 06	9 06	11 06	13 06	15 06	17 06	19 06	21 06	9 06	11 06	13 06	15 06	17 06	19 06	21 06	
Schauen Berßeler Str	(((((((((((((((((((((
Zilly Apotheke	18 12	19 12	20 12	21 12	22 12	23 12	6 12	8 12	9 12	11 12	13 12	15 12	17 12	19 12	21 12	9 12	11 12	13 12	15 12	17 12	19 12	21 12	
Deersheim Busbf	(((((((((((((((((((((
Dardesheim Busbf	18 18	19 18	20 18	21 18	22 18	23 18	6 18	8 18	9 18	11 18	13 18	15 18	17 18	19 18	21 18	9 18	11 18	13 18	15 18	17 18	19 18	21 18	
Zilly Apotheke	(((((((((((((((((((((
Heudeber Bahnhofstr)))))))))))))))))))))		
Danstedt Im Tor	(((((((((((((((((((((
Athenstedt Busbf	18 30	19 30	20 30	21 30	22 30	23 30	6 30	8 30	9 30	11 30	13 30	15 30	17 30	19 30	21 30	9 30	11 30	13 30	15 30	17 30	19 30	21 30	
Ströbeck Hauptstr	18 37	19 37	20 37	21 37	22 37	23 37	6 37	8 37	9 37	11 37	13 37	15 37	17 37	19 37	21 37	9 37	11 37	13 37	15 37	17 37	19 37	21 37	
Halberstadt Hbf	18 53	19 53	20 53	21 53	22 53	23 53	6 53	8 53	9 53	11 53	13 53	15 53	17 53	19 53	21 53	9 53	11 53	13 53	15 53	17 53	19 53	21 53	
A.41 Zug Halberstadt	19 01	20 01	21 03	22 02				7 01	9 01	10 01	12 01	14 01	16 01	18 01	20 01	22 02	10 01	12 01	14 01	16 01	18 01	20 01	22 02
Magdeburg Hbf	19 46	20 56	21 52	22 57				7 46	9 46	10 46	12 46	14 46	16 46	18 46	20 56	22 57	10 46	12 46	14 46	16 46	18 46	20 56	22 57
A.7 Zug Halberstadt	19 01	20 02	21 01	23 05				9 01	10 02	12 02	14 02	16 02	18 02	20 02									
Halle (Saale) Hbf	20 11	21 11	22 11	0 28				10 11	11 11	13 11	15 11	17 11	19 11	21 11									

HATIX gilt

Verkehrstage	Montag bis Freitag																	
HVB-Linie	210	210	210	210	210	213	210	210	210	213	210	210	213	210	213	210	213	
	S																	
A.7 Zug Halle (Saale) Hbf Halberstadt				5 25	6 39		7 49	8 49	9 49	10 49		11 49	12 49	13 49				
A.41 Zug Magdeburg Hbf Halberstadt				5 44	7 07		8 07	9 08	10 07	11 08		12 07	13 08	14 07				
				6 40	7 57		8 57	9 58	10 57	11 58		12 57	13 58	14 57				
Halberstadt Hbf	4 09	5 09	6 09	7 09	8 09	8 35	9 09	10 09	11 10	11 35	12 09	13 09	13 40	14 09	14 40	15 09	15 30	
Ströbeck Hauptstr	4 22	5 22	6 22	7 22	8 22	8 51	9 22	10 22	11 25	11 51	12 22	13 22	13 56	14 22	14 56	15 22	15 46	
Athenstedt Busbf	4 32	5 32	6 32	7 32	8 32	9 00	9 32	10 32	11 34	12 00	12 32	13 32	14 05	14 32	15 05	15 32	15 57	
Danstedt Im Tor	(((((9 04	(((12 04	((14 09	(15 09	(16 01	
Heudeber Bahnhofstr)))))	9 08)))	12 08))	14 13)	15 13)	16 05	
Zilly Apotheke	(((((9 17	(((12 17	((14 22	(15 22	(16 14	
Dardesheim Busbf	4 42	5 42	6 42	7 42	8 42	9 23	9 42	10 42	11 44	12 23	12 42	13 00	13 42	14 28	14 42	15 28	15 42	16 20
Deersheim Busbf	(((((9 30	(((12 30	(13 09	(14 35	(15 35	(16 27
Zilly Apotheke	4 48	5 48	6 48	7 48	8 48)	9 48	10 48	11 50)	12 48)	13 48)	14 48)	15 48)
Schauen BerBeler Str	(((((9 41	(((12 41	(13 18	(14 46	(15 46	(16 38
BerBel Wasserlebener Str	4 54	5 54	6 54	7 54	8 54	9 35	9 54	10 54	11 56	12 35	12 54	13 12	13 54	14 40	14 54	15 40	15 54	16 32
Osterwieck Busbf	4 59	5 59	6 59	7 59	8 59	9 45	9 59	10 59	12 01	12 45	12 59	13 22	13 59	14 50	14 59	15 50	15 59	16 42
Osterwieck Busbf	5 02	6 02	7 02	8 02			10 02		12 05			13 22	14 02	15 02	16 02			
Stötterlingen Dorfkirche	5 10	6 10	7 10	8 10			10 10		12 13			13 30	14 10	15 10	16 10			
Lüttgenrode Schulstraße	5 13	6 13	7 13	8 13			10 13		12 16			13 33	14 13	15 13	16 13			
Wülperode Zum Dören	5 21	6 21	7 21	8 21			10 21		12 24			13 41	14 21	15 21	16 21			
Wiedelah Ortsmitte	5 25	6 25	o	8 25			10 25		12 28			13 45	14 25	15 25	16 25			
Vienenburg Bahnhof	5 29	6 29		8 29			10 29		12 32			13 49	14 29	15 29	16 29			
GV.2 Zug Vienenburg Goslar	5 41	6 43		8 42			10 42		12 42			14 42	15 41	16 42				
	5 52	6 54		8 53			10 53		12 53			14 53	15 52	16 53				
A.3 Zug Vienenburg Bad Harzburg	6 02	7 02		9 02			11 02		13 02			14 02	15 02	16 02	17 02			
	6 11	7 11		9 11			11 11		13 11			14 11	15 11	16 11	17 11			
A.3 Zug Vienenburg Braunschweig Hbf	6 03	6 35		9 03			11 03		13 03			14 03	15 03	16 03	17 03			
	6 35	7 09		9 35			11 35		13 35			14 35	15 35	16 35	17 35			
A.42 Zug Halberstadt Vienenburg	4 58	5 58	7 02	8 04		9 04	11 04		13 04			14 04	14 04		16 04			
	5 41	6 42	7 41	8 42		9 41	11 41		13 41			14 42	14 42		16 42			
A.3 Zug Braunschweig Hbf Vienenburg	5 24	6 24	7 24	8 24		9 24	11 24	12 24	13 24			14 24		16 24				
	5 57	6 57	7 57	8 57		9 57	11 57	12 57	13 57			14 57		16 57				
VRB-Linie 822																		
Vienenburg Bahnhof Wöllingerode Weddingen Immenrode Dorfplatz Goslar ZOB	Bis auf weiteres gilt ein Baufahrplan mit erheblichen Änderungen und Einschränkungen. Bitte aktuelle Daten bei HarzBus abrufen																	

HATIX gilt

Verkehrstage	Montag bis Freitag							Samstag und Sonn- und Feiertag							Samstag		
HVB-Linie	210	210	210	210	210	210	210	210	210	210	210	210	210	210	210	210	210
A.7 Zug Halle (Saale) Hbf Halberstadt	14 49 15 57	16 49 17 57	17 49 19 00	18 49 19 57	19 49 21 02	20 49 21 57		5 25 6 57	7 49 9 00	9 49 11 00	11 49 13 00	13 49 15 00	15 49 17 00	17 49 19 00	19 49 21 02	20 49 21 57	
A.41 Zug Magdeburg Hbf Halberstadt	15 08 15 58	17 08 17 58	18 08 18 57	19 08 19 58	20 07 21 00	21 08 21 59		5 44 6 41	8 07 8 57	10 07 10 57	12 07 12 57	14 07 14 57	16 07 16 57	18 08 18 57	20 07 21 00	21 08 21 59	
Halberstadt Hbf	16 09	17 09	18 09	19 09	20 09	21 12	22 09	7 09	9 09	11 09	13 09	15 09	17 09	19 09	21 12	22 09	
Ströbeck Hauptstr	16 22	17 22	18 22	19 22	20 22	21 27	22 22	7 22	9 22	11 22	13 22	15 22	17 22	19 22	21 27	22 22	
Athenstedt Busbf	16 32	17 32	18 32	19 32	20 32	21 37	22 32	7 32	9 32	11 32	13 32	15 32	17 32	19 32	21 37	22 32	
Danstedt Im Tor	((((((((((((((((
Heudeber Bahnhofstr))))))))))))))))	
Zilly Apotheke	((((((((((((((((
Dardesheim Busbf	16 42	17 42	18 42	19 42	20 42	21 47	22 42	7 42	9 42	11 42	13 42	15 42	17 42	19 42	21 47	22 42	
Deersheim Busbf	((((((((((((((((
Zilly Apotheke	16 48	17 48	18 48	19 48	20 48	21 53	22 48	7 48	9 48	11 48	13 48	15 48	17 48	19 48	21 53	22 48	
Schauen Berßeler Str	((((((((((((((((
Berßel Wasserlebener Str	16 54	17 54	18 54	19 54	20 54	21 59	22 54	7 54	9 54	11 54	13 54	15 54	17 54	19 54	21 59	22 54	
Osterwieck Busbf	16 59	17 59	18 59	19 59	20 59	22 04	22 59	7 59	9 59	11 59	13 59	15 59	17 59	19 59	22 04	22 59	
Osterwieck Busbf		18 02	20 02	22 05				8 02	10 02	12 02	14 02	16 02	18 02	20 02			
Stötterlingen Dorfkirche		18 10	20 10	22 13				8 10	10 10	12 10	14 10	16 10	18 10	20 10			
Lüttgenrode Schulstraße		18 13	20 13	22 16				8 13	10 13	12 13	14 13	16 13	18 13	20 13			
Wülperode Zum Dören		18 21	20 21	22 24				8 21	10 21	12 21	14 21	16 21	18 21	20 21			
Wiedelah Ortsmitte		18 25	20 25	22 28				8 25	10 25	12 25	14 25	16 25	18 25	20 25			
Vienenburg Bahnhof		18 29	20 29	22 32				8 29	10 29	12 29	14 29	16 29	18 29	20 29			
GV.2 Zug Vienenburg Goslar		18 42 18 53	20 42 20 53	22 42 22 53				8 42 8 53	10 42 10 53	12 42 12 53	14 42 14 53	16 42 16 53	18 42 18 53	20 42 20 53			
A.3 Zug Vienenburg Bad Harzburg		19 02 19 11	21 02 21 11	23 02 23 11				9 02 9 11	11 02 11 11	13 02 13 11	15 02 15 11	17 02 17 11	19 02 19 11	21 02 21 11			
A.3 Zug Vienenburg Braunschweig Hbf		19 03 19 35	21 03 21 35	23 03 23 35				9 03 Sa	11 03 9 35	13 03 Sa	15 03 11 35	17 03 Sa	19 03 13 35	21 03 Sa			
A.42 Zug Halberstadt Vienenburg	17 04 17 41	19 04 19 41						7 02 7 41	9 04 9 41	11 04 11 41	13 04 13 41	15 04 15 41	17 04 17 41				
A.3 Zug Braunschweig Hbf Vienenburg	17 24 17 57	19 24 19 57						7 24 7 57	9 24 9 57	11 24 11 57	13 24 13 57	15 24 15 57	17 24 17 57				
VRB-Linie 822																	
Vienenburg Bahnhof Wöllfingero Weddingen Immenrode Dorfplatz Goslar ZOB																	
Bis auf weiteres gilt ein Baufahrplan mit erheblichen Änderungen und Einschränkungen. Bitte aktuelle Daten bei HarzBus abrufen																	

HATIX gilt

Verkehrstage	Montag bis Freitag															Samstag und Sonn- und Feiertag																							
	S					F																																	
Bad Harzburg Bahnhofplatz	7 38 8 28 10 28 13 38 16 38 18 28															8 34	10 34	12 34	14 34	16 34	18 34																		
Eckertal Stapelburger Straße	7 52 8 42 10 42 13 52 16 52 18 42															8 50	10 50	12 50	14 50	16 50	18 50																		
Abbenrode Wendepfatz	5 00	6 00	6 25	7 00	((9 30	(11 30	12 55	(14 45	15 35	(17 30	(19 30	(((((
Stapelburg Teichdamm	5 09	6 09	6 32	7 09	7 54	8 44	9 37	10 44	11 37	13 02	13 54	14 52	15 42	16 54	17 37	18 44	19 37	9 00	11 00	13 00	15 00	17 00	19 00																
Ilsenburg Bahnhof	5 19	6 19	6 43	7 19	8 05	8 55	9 49	10 55	11 49	13 13	14 05	15 03	15 53	17 05	17 49	18 55	19 49	9 12	11 12	13 12	15 12	17 12	19 12																
Drübeck West	5 24	6 24	6 49	7 24	8 11	9 01	9 54	11 01	11 54	13 19	14 11	15 09	15 58	17 11	17 54	19 01	19 54	9 17	11 17	13 17	15 17	17 17	19 17																
Darlingerode Am Steinkreis	5 29	6 29	6 54	7 29	8 16	9 06	9 58	11 06	11 58	13 24	14 16	15 14	16 04	17 16	17 58	19 06	19 58	9 22	11 22	13 22	15 22	17 22	19 22																
Wernigerode Hbf	5 43	6 43	7 08	7 43	8 27	9 17	10 13	11 17	12 13	13 38	14 27	15 28	16 18	17 27	18 13	19 17	20 13	9 33	11 33	13 33	15 33	17 33	19 33																
B.3 Bus Wernigerode Hbf	6 50			8 00			8 40			9 40			10 40			11 25			12 25			16 45			17 45			18 45											
Halberstadt Hbf	7 37			8 47			9 27			10 27			11 27			12 12			13 12			17 32			18 32			19 32											
B.3 Bus Wernigerode Hbf	6 50			7 50			8 50			9 50			10 50			11 50			12 50			13 50			14 50			15 50			16 50			17 50			18 50		
Heudeber Bahnhofstraße	7 15			8 15			9 15			10 15			11 15			12 15			13 15			14 15			15 15			16 15			17 15			18 15			19 15		

Verkehrstage	Montag bis Freitag															Samstag und Sonn- und Feiertag									
	S					F																			
B.3 Bus Heudeber Bahnhofstr	6 38 7 43 8 43 9 43 11 43 S1319 S1419 14 43 15 43 16 43 17 43 18 43																								
Wernigerode Hbf	6 41 7 05 8 10 9 10 10 10 12 10 S1348 S1446 15 10 16 10 17 10 18 10 19 10																								
B.3 Bus Halberstadt Hbf	5 50 6 30 7 50 8 50 9 35 11 35 13 30 14 25 15 25 16 25 17 35 18 35																								
Wernigerode Hbf	6 37 7 17 8 37 9 37 10 22 12 22 14 17 15 12 16 12 17 12 18 22 19 22																								
Wernigerode Hbf	5 20	6 05	6 20	6 50	7 30	8 40	9 40	10 40	12 15	12 50	13 55	14 55	15 40	16 40	17 40	18 40	19 40	8 29	10 29	12 29	14 29	16 29	18 29		
Darlingerode Am Steinkreis	5 34	6 19	6 34	7 01	7 41	8 54	9 51	10 54	12 29	13 01	14 09	15 09	15 51	16 54	17 51	18 54	19 54	8 40	10 40	12 40	14 40	16 40	18 40		
Drübeck West	5 38	6 23	6 38	7 06	7 46	8 58	9 56	10 58	12 36	13 06	14 14	15 14	15 56	16 58	17 56	18 58	19 58	8 44	10 44	12 44	14 44	16 44	18 44		
Ilsenburg Bahnhof	5 43	6 28	6 43	7 11	7 51	9 04	10 01	11 04	12 39	13 11	14 19	15 19	16 01	17 04	18 01	19 04	20 04	8 49	10 49	12 49	14 49	16 49	18 49		
Stapelburg Teichdamm	5 53	6 36	6 53	7 21	8 01	9 14	10 11	11 14	12 49	13 21	14 29	15 29	16 11	17 14	18 11	19 14	20 14	8 58	10 58	12 58	14 58	16 58	18 58		
Abbenrode Wendepfatz	5 59	6 44	6 59	((9 20	(11 20	12 55	(14 35	15 35	16 17	17 20	(19 20	o	((((((
Eckertal Stapelburger Straße	o	o	o	7 23	8 03	o	10 13	o	o	13 23	o	o	16 25	o	18 13	o		9 11	11 11	13 11	15 11	17 11	19 11		
Bad Harzburg Bahnhofplatz	7 33 8 13 10 23 13 33 16 35 18 23															9 27	11 27	13 27	15 27	17 27	19 27				

HVB-Linie 270

Adresse

Harzer Verkehrsbetriebe GmbH

Zentrale Fahrplanauskunft INSA

(0391) 5363 180

Unternehmen HVB Wernigerode

Dornbergsweg 7

Auskunft www.hvb-harz.de / (03943) 564-110

38855 Wernigerode

An Samstagen und Sonn- und Feiertagen ist in Stapelburg Teichdamm zwischen den Linien 270 der HVB und 874 der KVG umzusteigen. Die Fahrten der KVG werden mit einem Kleinbus durchgeführt. Gruppen bitte unter (05322) 558870 voranmelden!

Die grau unterlegten Kurse verkehren nur an Samstagen

Linie HVB-271 Ilsenburg - Wasserleben - Wernigerode

(nur Mo bis Fr)

Hinweise	F	S	F	S	F	S	F	F	S		
Ilsenburg Bahnhof	7 05	7 38	9 05	9 35	11 05	11 35	12 05	14 05	14 35	16 06	18 05
Veckenstedt Busbf	7 16	7 49	9 16	9 46	11 16	11 46	12 16	14 16	14 46	16 17	18 16
Wasserleben Am Park	7 21	7 54	9 21	9 51	11 21	11 51	12 21	14 21	14 51	16 22	18 21
Langeln Hauptstr	7 26	7 59	9 26	9 56	11 26	11 56	12 26	14 26	14 56	16 27	18 26
Wernigerode Hbf	7 43	8 19	9 43	10 13	11 43	12 13	12 43	14 43	15 13	16 44	18 43

Weitere Fahrten ab Ilsenburg Bf um 12.35 (S), 13.40 (S) und 15.35 (S)

Linie HVB-271 Wernigerode - Wasserleben - Ilsenburg (nur Mo bis Fr)

Hinweise	S							
Wernigerode Hbf	6 25	8 25	10 25	11 25	12 30	13 25	15 25	17 25
Langeln Hauptstr	6 41	8 41	10 41	11 41	12 49	13 41	15 41	17 41
Wasserleben Park	6 46	8 46	10 46	11 46	12 54	13 46	15 46	17 46
Veckenstedt Busbf	6 51	8 51	10 51	11 51	12 59	13 51	15 51	17 51
Ilsenburg Bahnhof	k703	9 03	11 03	k1203	k1309	k1403	16 03	18 03

k an Schultagen über Fackelstraße nach Abbenrode

B.3 BUS

Wernigerode - Heudeber - Athenstedt - Halberstadt / Osterwieck - Vienburg

Auszug

gültig ab 11.12.2022

HATIX gilt (alle Linien: Unternehmen Harzer Verkehrsbetriebe, Dornbergsweg 7, 38855 Wernigerode)

Verkehrstage	Montag bis Freitag																						
Bus HVB-	275	273	275	273	275	275	273	275	275	273	275	275	273	275	275	273	275	275	273	275	275	273	275
A.42 Zug Goslar Wernigerode Hbf			6 06	6 06	7 05		8 06	9 04		10 06	11 05		12 06	13 05		14 06	15 05	15 05	16 06	17 05		18 06	
			6 39	6 39	7 41		8 39	9 41		10 41	11 41		12 39	13 41		14 39	15 41	15 41	16 39	17 41		18 39	
Wernigerode Hbf	5 10	5 20	5 45	6 50	6 50	7 50	8 40	8 50	9 50	10 40	10 50	11 50	12 40	12 50	13 50	14 40	14 50	15 50	16 15	16 50	17 50	18 40	18 50
Veckenstedt Busbf	(5 36	(7 06	((8 56	((10 56	((12 56	((14 56	((16 31	((18 56	(
Wasserleben Am Park)	5 41)	7 11))	9 01))	11 01))	13 01))	15 01))	16 36))	19 01)
Schauen Berßeler Str	(5 53	((((9 13	((11 13	((13 13	((15 13	((16 48	((19 13	(
Reddeber Am Stadtweg	5 19		5 54		6 59	7 59		8 59	9 59		10 59	11 59		12 59	13 59		14 59	15 59		16 59	17 59		18 59
Minsleben Kirche	5 23		5 59		7 03	8 03		9 03	10 03		11 03	12 03		13 03	14 03		15 03	16 03		17 03	18 03		19 03
Heudeber Am Kreisverkehr	5 34		6 09		7 14	8 14		9 14	10 14		11 14	12 14		13 14	14 14		15 14	16 14		17 14	18 14		19 14
Heudeber Bahnhofstr	5 35		o		7 15	8 15		9 15	10 15		11 15	12 15		13 15	14 15		15 15	16 15		17 15	18 15		19 15
Danstedt Im Tor	5 40				7 20	8 20		9 20	10 20		11 20	12 20		13 20	14 20		15 20	16 20		17 20	18 20		19 20
Athenstedt Busbf	5 44				7 24	8 24		9 24	10 24		11 24	12 24		13 24	14 24		15 24	16 24		17 24	18 24		19 24
Bus HVB-214 Athenstedt Busbf	5 45					8 31			10 31			11 43	12 31		13 31	15 08			15 58			17 31	
Badersleben Bergstr	5 57					8 43			10 43			12 00	12 43		13 44	15 23			16 10			17 43	
Vogelsdorf Hauptstr	6 00					8 46			10 46			12 03	12 46		13 48	15 27			16 14			17 46	
Dedeleben Markt	6 05					8 51			10 51			12 08	12 51		13 56	15 31			16 18			17 51	
Westerburg Burg	o					8 57			10 57			12 14	12 57		14 02	15 37			16 24			17 57	
Hessen Lindenstr						9 08			11 08			12 25	13 08		14 13	15 48			16 35			18 08	
Bus HVB-210																							
Athenstedt Busbf	6 13					8 30			9 30	10 30		11 30	12 30		13 30	14 30		15 30	16 30		17 30	18 30	19 30
Halberstadt Hbf	6 36					8 53			9 53	10 53		11 53	12 53		13 53	14 53		15 53	16 53		17 53	18 53	19 53
A.41 Zug Halberstadt Magdeburg Hbf						9 01			10 01	11 01		12 01	13 01		14 01	15 01		16 01	17 01		18 01	19 01	20 01
						9 46			10 46	11 46		12 46	13 46		14 45	15 46		16 46	17 46		18 46	19 46	20 56
A.7 Zug Halberstadt Halle (Saale) Hbf						9 01			10 02	11 01		12 02	13 01		14 02	15 01		16 02	17 01		18 02	19 01	21 01
						10 11			11 11	12 11		13 11	14 11		15 11	16 11		17 11	18 11		19 11	20 11	22 11
Bus HVB-210																							
Athenstedt Busbf						7 32	8 32		9 32	10 32		11 34	12 32		13 32	14 32		15 32	16 32		17 32	18 32	19 32
Dardesheim Busbf						7 42	8 42		9 42	10 42		11 44	12 42		13 42	14 42		15 42	16 42		17 42	18 42	19 42
Bus HVB-212 Dardesheim Busbf Hessen Lindenstr						8 04						12 04	S1304		14 04			16 04			18 14		
						8 17						12 17	S1317		14 17			16 17			18 27		
Bus HVB-212 Dardesheim Busbf Deersheim Busbf									9 46			11 46			13 50			15 46			17 46		
									9 53			11 53			13 57			15 53			17 53		
Zilly Apotheke						7 48	8 48		9 48	10 48		11 50	12 48		13 48	14 48		15 48	16 48		17 48	18 48	19 48
Osterwieck Busbf		5 57		7 23	7 59	8 59	9 17	9 59	10 59	11 17	12 01	12 59	13 17	13 59	14 59	15 17	15 59	16 59	16 52	17 59	18 59	19 17	19 59
Bus HVB-212 Osterwieck Busbf Hessen Lindenstr		6 20		7 50		9 01			11 01	11 50	S1220	S1305	13 50	S1425	15 01	15 50		17 01	17 01		18 00		
		6 53		8 17		9 34			11 34	12 17	S1247	S1338	14 17	S1452	15 34	16 17		17 34	17 34		18 27		
Osterwieck Busbf		6 02				8 02			10 02			12 05			14 02	15 02		16 02			18 02		20 02
Vienburg Bahnhof		6 29				8 29			10 29			12 32			14 29	15 29		16 29			18 29		20 29
A.42 Zug Vienburg Goslar		6 43				8 42			10 42			12 42			14 42	15 41		16 42			18 42		20 42
		6 54				8 53			10 53			12 53			14 53	15 52		16 53			18 53		20 53

Am Wochenende verkehrt nur die Linie 210 Halberstadt - Athenstedt - Osterwieck - Vienburg als reguläre Buslinie im 2-Std-Takt (siehe Seiten 13 bis 16). Alle anderen Verbindungen werden durch zweistündliche Anruf-Sammel-Taxen mit veränderter Linienführung abgedeckt (AST 2 bis AST 4 und AST 8). Auskunft und Bestellung der Fahrten unter (0391) 5363 180.

HATIX gilt (alle Linien: Unternehmen Harzer Verkehrsbetriebe, Dornbergsweg 7, 38855 Wernigerode)

Verkehrstage	Montag bis Freitag																							
Bus HVB-	273	210	273	210	273	210	210	273	210	273	210	210	273	210	210	273	210	210	273	210	273			
A.42 Zug Goslar				5 45				8 06					10 06			12 06			14 06	15 05	16 06	18 06		
Vienenburg				5 58				8 16					10 16			12 16			14 16	15 15	16 16	18 16		
Vienenburg Bahnhof				6 15				8 34					10 34			12 34			14 34	15 34	16 34	18 34		
Osterwieck Busbf				6 41				9 00					11 00			13 00			15 00	16 00	17 00	19 00		
Bus HVB-212 Hessen Lindenstr			5 04		S712			8 17	9 34				11 34		12 17	S1317	14 17		15 34	16 17		18 27		
Osterwieck Busbf			5 37		S725			8 50	10 00				12 00		12 50	S1350	14 50		16 00	16 50		19 00		
Osterwieck Busbf	5 05	6 01	6 05	6 45	7 30			8 01	9 01	10 00	10 01	11 25	11 01	12 01	13 25	13 01	14 01	15 25	15 01	16 01	17 00	17 01	18 01	19 20
Zilly Apotheke		6 12			7 00	8 12	9 12			10 12	11 12	12 12		13 12	14 12		15 12	16 12		17 12	18 12			
Bus HVB-212 Hessen Lindenstr					6 53					9 34			11 34		S1338		15 34				17 34			
Dardesheim Busbf					7 05					9 46			11 46		S1350		15 46				17 46			
Bus HVB-212 Deersheim Busbf					S652	7 57							11 57		S1257	13 57		15 57			18 09			
Dardesheim Busbf					S659	8 04							12 04		S1304	14 04		16 04			18 14			
Dardesheim Busbf		6 18			7 06	8 18	9 18			10 18	11 18	12 18		13 18	14 18		15 18	16 18		17 18	18 18			
Athenstedt Busbf				6 28	7 16	8 28	9 28			10 28	11 28	12 28		13 28	14 28		15 28	16 28		17 28	18 28			
Bus HVB-210																								
A.41 Zug Magdeburg Hbf					5 44	7 08	8 08			9 08	10 08	11 08		12 08	13 08		14 08	15 08		16 08	17 08			
Halberstadt					6 40	7 58	8 57			9 58	10 57	11 58		12 57	13 58		14 57	15 58		16 57	17 58			
A.7 Zug Halle (Saale) Hbf					5 25	6 39	7 49			8 49	9 49	10 49		11 49	12 49		13 49	14 49		15 49	16 49			
Halberstadt					6 57	7 57	9 00			9 57	11 00	11 57		13 00	13 57		15 00	15 57		17 00	17 57			
Halberstadt Hbf					6 09	7 09	8 09	9 09		10 09	11 10	12 09		13 09	14 09		15 09	16 09		17 09	18 09			
Athenstedt Busbf					6 30	7 30	8 30	9 30		10 30	11 33	12 30		13 30	14 30		15 30	16 30		17 30	18 30			
Bus HVB-214 Hessen Lindenstr					6 15	7 20				9 15		11 15		13 40		14 50	15 50		16 50					
Westerburg Burg					6 27	7 32				9 27		11 27		13 52		15 02	16 02		17 02					
Dedeleben Markt			6 06		6 34	7 39				9 34		11 34		13 59		15 09	16 09		17 09					
Vogelsdorf Hauptstr			6 09		6 37	7 42				9 37		11 37		14 02		15 12	16 12		17 12					
Baderleben Bergstr			6 13		6 41	7 46				9 41		11 41		14 06		15 16	16 16		17 16					
Athenstedt Busbf			6 28		6 52	8 01				9 52		11 52		14 21		15 27	16 27		17 27					
Bus HVB-275																								
Athenstedt Busbf		5 10	6 30		7 35	8 35	9 35			10 35	11 35	12 35		13 35	14 35		15 35	16 35		17 35	18 35			
Danstedt Im Tor		5 14	6 34		7 39	8 39	9 39			10 39	11 39	12 39		13 39	14 39		15 39	16 39		17 39	18 39			
Heudeber Bahnhofstr		5 18	6 38		7 43	8 43	9 43			10 43	11 43	12 43		13 43	14 43		15 43	16 43		17 43	18 43			
Heudeber Am Kreisverkehr		5 19	6 39		7 44	8 44	9 44			10 44	11 44	12 44		13 44	14 44		15 44	16 44		17 44	18 44			
Minsleben Kirche		5 30	6 50		7 55	8 55	9 55			10 55	11 55	12 55		13 55	14 55		15 55	16 55		17 55	18 55			
Reddeber Am Stadtweg		5 34	6 54		7 59	8 59	9 59			10 59	11 59	12 59		13 59	14 59		15 59	16 59		17 59	18 59			
Schauen Berßeler Str	5 10	(6 10	(7 35	(((10 05	(11 30	((13 30	((15 30	((17 05	((19 25	
Wasserleben Am Park	5 20)	6 20)	7 45)))	10 15)	11 40))	13 40))	15 40))	17 15))	19 35	
Veckenstedt Busbf	5 25	(6 25	(7 50	(((10 20	(11 45	((13 45	((15 45	((17 20	((19 40	
Wernigerode Hbf	5 43	5 45	6 43	7 05	8 08	8 10	9 10	10 10	10 38	11 10	12 03	12 10	13 10	14 03	14 10	15 10	16 03	16 10	17 10	17 38	18 10	19 10	19 58	
A.42 Zug Wernigerode Hbf		6 16	7 19		8 18	9 21	10 18			11 21	12 18	13 21		14 18	15 21		16 18	17 21		18 18	19 21	20 18		
Goslar		6 54	7 52		8 53	9 52	10 53			11 52	12 53	13 52		14 53	15 52		16 53	17 52		18 53	19 52	20 53		

Am Wochenende verkehrt nur die Linie 210 Vienenburg - Osterwieck - Athenstedt - Halberstadt als reguläre Buslinie im 2-Std-Takt (siehe Seiten 13 bis 16). Alle anderen Verbindungen werden durch zweistündliche Anruf-Sammel-Taxen mit veränderter Linienführung abgedeckt (AST 2 bis AST 4 und AST 8). Auskunft und Bestellung der Fahrten unter (0391) 5363 180.

HATIX gilt

Verkehrstage	Montag bis Freitag																	Samstag u Sonn- u Feiertag					
Bus HVB-231																							
Wernigerode Hbf	4 45	5 10	5 30	5 45	5 55	6 50	8 00	8 40	9 40	10 40	11 25	12 25	13 25	14 25	15 25	16 45	17 45	18 45	8 50		16 50	19 50	
Minsleben Petersberg	((((((((((((((((((9 00	weiter	17 00	20 00	
Silstedt Kirche	4 58	5 23	5 43	5 58	6 08	7 03	8 13	8 53	9 53	10 53	11 38	12 38	13 38	14 38	15 38	16 58	17 58	18 58	9 03	alle	17 03	20 03	
Derenburg Zum Alten Bahnhof	5 03	5 28	5 48	6 03	6 13	7 08	8 18	8 58	9 58	10 58	11 43	12 43	13 43	14 43	15 43	17 03	18 03	19 03	9 08	2 Std	17 08	20 08	
Derenburg Zentrum	5 04	5 29	5 49	6 04	6 14	7 09	8 19	8 59	9 59	10 59	11 44	12 44	13 44	14 44	15 44	17 04	18 04	19 04	9 09	bis	17 09	20 09	
Langenstein Rathaus	5 15	o	6 00	6 15	6 25	7 09	7 20	8 30	9 10	10 10	11 10	11 56	12 56	13 56	14 56	15 56	17 16	18 16	19 16	9 20		17 20	20 20
Halberstadt Theater	5 26		6 11	6 26	6 36	7 20	7 31	8 41	9 21	10 21	11 21	12 06	13 06	14 06	15 06	16 06	17 26	18 26	19 26	9 31		17 31	20 31
Halberstadt Hbf	5 32		6 17	6 32	6 42	7 26	7 37	8 47	9 27	10 27	11 27	12 12	13 12	14 12	15 12	16 12	17 32	18 32	19 32	9 37		17 37	20 37
A.42 Zug Goslar				6 06		7 05		9 04	10 06	11 05	12 06		13 05	14 06	16 06		18 06						
Halberstadt				6 56		7 55		9 55	10 56	11 55	12 56		13 55	14 56	16 56		18 56						
Bus HVB-220																							
Halberstadt Hbf	5 55			7 04		8 04		10 04	11 04	12 04	13 03	13 40	14 40	15 30	17 04		19 04					AST 4 fährt Sa 9.04, 13.04,	
Röderhof Abzw. Huysburg	(7 21		8 21		10 21	11 21	12 21	(13 57	14 57	15 47	17 21		19 21					17.04, SoF 9.04 alle 2 Std bis	
Röderhof Gambrinus)			7 23		8 23		10 23	11 23	12 23)	13 59	14 59	15 49	17 23		19 23					17.04 über Athenstedt und	
Dingelstedt Bahnchaussee	(7 29		8 29		10 29	11 29	12 29	(14 05	15 05	15 55	17 29		19 29					Sa 8.04, 12.04, 16.04, SoF 8.04	
Schlanstedt Breite Str	214			7 40		8 40		10 40	11 40	12 40	214	14 17	15 17	16 09	17 40		19 40					alle 2 Std bis 18.04 über Rö-	
Pabstorf Post)			7 49		8 49		10 49	11 49	12 49)	14 26	15 26	16 16	17 49		19 49					derhof nach Dedeleben,	
Dedeleben Markt	6 43			7 57		8 57		10 57	11 57	12 57	13 56	14 34	15 34	16 24	17 57		19 57					Tel. (0391) 5363 180	

Verkehrstage	Montag bis Freitag																	Samstag und Sonn- und Feiertag						
Bus HVB-220																								
Dedeleben Markt			5 05			6 18	7 39	8 01	9 01		11 01	12 01		14 01	14 37	16 27	17 09	18 01				Dedeleben - Halberstadt AST 4,		
Pabstorf Post	(6 25	(8 08	9 08		11 08	12 08		14 08	14 44	16 34	(18 08					Dedeleben Markt ab Samstag		
Schlanstedt Breite Str			214		6 38	214	8 21	9 21		11 21	12 21		14 21	14 57	16 47	214	18 21					5.34, 9.34, 13.34, 17.34, Sonntag		
Dingelstedt Bahnchaussee	(6 45	(8 28	9 28		11 28	12 28		14 28	15 04	16 54	(18 28					9.34, 11.34, 13.34, 15.34, 17.34 über		
Röderhof Gambrinus)				6 53)	8 36	9 36		11 36	12 36		14 36	15 12	17 02)	18 36					Röderhof, Samstag 8.29, 12.29,		
Röderhof Abzw. Huysburg	(6 55	(8 38	9 38		11 38	12 38		14 38	15 14	17 04	(18 38					16.29, Sonntag 8.29 alle 2 Std bis		
Halberstadt Hbf	5 55				7 25	8 30	8 56	9 56		11 56	12 56		14 56	15 32	17 22	17 56	18 56					16.29 über Athenstedt		
A.42 Zug Halberstadt					8 04		9 04	10 04		12 04	13 04		15 04	16 04	18 04	18 04	19 04							
Goslar					8 53		9 52	10 53		12 53	13 52		15 52	16 53	18 53	18 53	19 52							
Bus HVB-231																								
Halberstadt Hbf	5 50	6 25	6 35	6 55	7 50	8 50	9 35	10 35	11 35	12 25	13 35	14 25	15 25	16 25	17 35	18 35	19 35	8 29	10 29			16 29	18 29	
Halberstadt Theater	5 55	6 30	6 40	7 00	7 55	8 55	9 40	10 40	11 40	12 30	13 40	14 30	15 30	16 30	17 40	18 40	19 40	8 34	10 34	weiter		16 34	18 34	
Langenstein Rathaus	6 06	6 41	6 51	7 11	8 06	9 06	9 51	10 51	11 51	12 41	13 51	14 41	15 41	16 41	17 51	18 51	19 51	8 45	10 45	alle		16 45	18 45	
Derenburg Wernigeröder Str	5 35	6 18	6 53	7 03	7 23	8 18	9 18	10 03	11 03	12 03	12 53	14 03	14 53	15 53	16 53	18 03	19 03	20 03	8 57	10 57	2 Std		16 57	18 57
Silstedt Kirche	5 41	6 24	6 59	7 09	7 29	8 24	9 24	10 09	11 09	12 09	12 59	14 08	14 59	15 59	16 59	18 09	19 09	20 09	9 03	11 03	bis		17 03	19 03
Minsleben Petersberg	((((((((((((((((((9 06	11 06			17 06	19 06
Wernigerode Hbf	5 54	6 37	7 12	7 22	7 42	8 37	9 37	10 22	11 22	12 22	13 12	14 22	15 12	16 12	17 12	18 22	19 22	20 22	9 17	11 17			17 17	19 17

HVB-Linien 214, 220 und 231
 Unternehmen HVB Wernigerode
 Auskunft www.hvb-harz.de / (03943) 564-110

214 Bedienung durch Linie HVB-214 über Athenstedt (siehe auch vorhergehende Tabelle)
 AST Anruf-Sammel-Taxi, bitte bis 60 Minuten vor Fahrtantritt unter (0391) 5363 180 vorbestellen

Äußerst empfehlenswert ist der Besuch des ehemaligen Benediktinerklosters Huysburg mit seiner romanischen Kirche (1084-1121 erbaut, teilweise barock überformt). Klosterladen vorhanden.

HATIX gilt

Verkehrstage	Montag bis Freitag																		
Bus HVB-	233	233	234	233	234	233	234	233	234	233	234	233	234	233	233	234	233		
Halberstadt Hbf	5 35	6 40	7 20	8 32	9 05	10 32	11 05	12 32	13 40	14 02	14 40	15 32	16 32	18 05	18 32				
Harsleben Schützenplatz	5 42	6 47	(8 39	(10 39	(12 39	(14 09	(15 39	16 39	(18 39				
Harsleben Amtstor	((7 30	(9 15	(11 15	(13 50	(14 50	((18 15	(
Wegeleben Bruchtor))	7 40)	9 25)	11 25)	14 00)	15 00))	18 25)				
Münchenhof	5 50	6 55		8 47		10 47		12 47		14 17		15 47	16 47		18 47				
Quedlinburg Klinikum	5 57	7 02		8 54		10 54		12 54		14 24		15 54	16 54		18 54				
Quedlinburg Bahnhof	6 00	7 06		8 57		10 57		12 57		14 27		15 57	16 57		18 57				
B.6 Bus Quedlinburg Bahnhof				9 02		11 02		13 02		14 35		16 02	17 02		19 02				
Ballenstedt Alter Westbf				8 30		11 30		13 30		15 09		16 30	17 30		19 30				
Aschersleben Busbf				9 11		12 11		14 11				17 11	18 11		20 11				
Bus HVB-235								S		F	S								
Quedlinburg Bahnhof	6 35			8 33		9 33	10 33	12 03	12 58	14 33	14 38	15 33	16 33	17 33					
Diffurt Breite Str	6 54			8 53		9 53	10 53	12 23	13 17	14 53	14 58	15 53	16 53	17 53					
Wedderstedt Bahnhof	7 04			9 02		10 02	11 02	12 32	13 27	15 02	15 09	16 02	17 02	18 02					
Hederleben Busbf	7 09		7 49	9 05		9 34	10 05	11 05	11 34	12 35	13 30	14 09	15 05	15 10	15 09	16 05	17 05	18 05	18 34
Gatersleben Bahnhof						10 14		12 59	13 39			15 19	16 29					18 29	

Verkehrstage	Montag bis Freitag																					
	234	235	234	235	234	235	235	234	235	234	235	234	235	234	235	235	234	235	235	234	235	235
Gatersleben Bahnhof						8 22				10 22			13 09	S1410	F1422			15 48			16 48	
Hederleben Busbf	5 00	5 29	6 50	6 29	7 50	8 32	9 32	9 45	10 32	11 45			13 32	14 11	(14 32	15 11	15 32	15 58	16 11	16 58	17 32
Wedderstedt Bahnhof		5 32		6 32		8 35	9 35		10 35				13 35)	14 35			15 35	16 01		17 01	17 35
Diffurt Breite Str		5 40		6 40		8 43	9 43		10 43				13 43	(14 43			15 43	16 09		17 09	17 43
Quedlinburg Bahnhof		5 57		6 57		9 00	10 00		11 00				14 00	S1428	15 00			16 00	16 26		17 26	18 00
B.6 Bus Aschersleben Busbf				5 46		7 46			9 46		11 46							14 46		15 46		17 46
Ballenstedt Alter Westbf		5 26		6 26		8 26			10 26		12 26			13 53				15 26		16 26		18 26
Quedlinburg Bahnhof		5 53		6 53		8 53			10 53		12 53			14 22				15 53		16 53		18 53
Bus HVB-233																						
Quedlinburg Bahnhof		6 02		7 10		9 02			11 02		13 10			14 35				16 10			17 02	19 02
Quedlinburg Kleers		6 09		7 15		9 09			11 09		13 15			14 40				16 15		17 09		19 09
Münchenhof		6 14		7 22		9 14			11 14		13 22			14 47				16 22		17 14		19 14
Wegeleben Bruchtor	5 19	(7 00	(8 00	(9 55	(11 55	(14 21	(15 21	(16 21	(
Harsleben Amtstor	5 28)	7 09)	8 09)	10 04)	12 04)	14 30)	15 30)	16 30)						
Harsleben Schützenplatz	(6 22	(7 30	(9 22	(11 22	(13 30	(14 55	(16 30	(17 22	(19 22
Halberstadt Hbf	5 40	6 32	7 25	7 40	8 21	9 32		10 16	11 32	12 16	13 40		14 42	15 05		15 42	16 40		16 42	17 32	19 32	

Mo bis Fr weitere Fahrten zwischen Halberstadt, Harsleben und Wegeleben auf der HVB-Linie 236 (Richtung Schwanebeck), Halberstadt Hbf ab 6.30, 8.10, 12.25, 13.10 (S), 14.10, 15.10 (S) und Wegeleben Bruchtor ab 6.13, 7.00 (S), 9.35, 13.45, 14.35 (S), 15.35 und 16.25 (S). Am Wochenende wird das Gebiet ausschließlich von der Bahn und der AST-Linie 6 bedient (Tel. 0391 5363 180).

HVB-Linien 233 bis 236
 Unternehmen HVB Wernigerode
 Auskunft www.hvb-harz.de / (03943) 564-110

Adresse Harzer Verkehrsbetriebe GmbH
 Dornbergsweg 7
 38855 Wernigerode

Zentrale Fahrplanauskunft INSA (0391) 5363 180

B.4 BUS

Wernigerode - Heimbürg - Blankenburg - Cattenstedt - Timmenrode - Thale und zurück

Auszug

gültig ab 11.12.2022

Landesbuslinie, S-Anh-Ticket gilt HATIX gilt

Verkehrstage	Montag bis Freitag									Samstag und Sonn- und Feiertag								
A.42 Zug Goslar	6 06	7 05	8 06		im	16 06	17 05	18 06		6 06	8 06	10 06	12 06	14 06	16 06	19 05		
Wernigerode Hbf	6 39	7 41	8 39	Wechse		16 39	17 41	18 39		6 39	8 39	10 39	12 39	14 39	16 39	19 41		
Wernigerode Hbf	4 30	5 00	5 50	6 50	7 50	8 50		16 50	17 50	18 50	6 50	8 50	10 50	12 50	14 50	16 50	19 50	
Benzingerode Kirche	4 38	5 09	5 58	6 58	7 58	8 58	weiter	16 58	17 58	18 58	6 58	8 58	10 58	12 58	14 58	16 58	19 58	
Heimbürg Wilhelm-Pieck-Str	4 42	5 14	6 04	7 04	8 04	9 04	jede	17 04	18 04	19 04	7 04	9 04	11 04	13 04	15 04	17 04	20 04	
Blankenburg Oesigsiedlung	(5 21	6 11	7 11	8 11	9 11	Stunde	17 11	18 11	19 11	7 11	9 11	11 11	13 11	15 11	17 11	20 11	
Blankenburg Regenstein B81	4 47)	6 16	7 16	8 16	9 16	bis	17 16	18 16	19 16	7 16	9 16	11 16	13 16	15 16	17 16	20 16	
Blankenburg Hbf	4 51	5 28	6 26	7 26	8 28	9 28		17 28	18 28	19 28	7 28	9 28	11 28	13 28	15 28	17 28	20 28	
A.43 Zug nach Halberstadt	5 00	5 32	6 31	7 33	8 33	9 33		17 33	18 33	19 33		9 33					20 33	
A.43 Zug aus Halberstadt			7 27	8 27	9 27			17 27	18 27	19 27	7 27	9 27	11 27	13 27	15 27	17 27		
Blankenburg Hbf	4 51	5 31	6 31	7 31	8 31	9 31		17 31	18 31	19 31	7 31	9 31	11 31	13 31	15 31	17 31	20 31	
Cattenstedt Hasselfelder Str	4 58	5 38	6 38	7 38	8 38	9 38	weiter	17 38	18 38	19 38	7 38	9 38	11 38	13 38	15 38	17 38	20 38	
Wienrode Lange Str	5 00	5 40	6 40	7 40	8 40	9 40	jede	17 40	18 40	19 40	7 40	9 40	11 40	13 40	15 40	17 40	20 40	
Timmenrode Kegelhalle	5 05	5 45	6 45	7 45	8 45	9 45	Stunde	17 45	18 45	19 45	7 45	9 45	11 45	13 45	15 45	17 45	20 45	
Thale Brückenstr	5 10	5 50	6 50	7 50	8 50	9 50	bis	17 50	18 50	19 50	7 50	9 50	11 50	13 50	15 50	17 50	20 50	
Thale Bahnhof	5 13	5 53	6 53	7 53	8 53	9 53		17 53	18 53	19 53	7 53	9 53	11 53	13 53	15 53	17 53	20 53	

Weitere Haltestellen in Wernigerode: Rimker Tor, Horstberg, Im Bodengarten und Wolfsholz.

Weitere Haltestellen in Blankenburg ab Hbf: Herzogstraße, Unterer Schnappelberg, Oberer Schnappelberg, Brombeerberg

Thale: Friedhof, Kahlenbergstr und Steinbachstr

■ Anschluss von Goslar besteht nur Samstag

Verkehrstage	Montag bis Freitag									Samstag und Sonn- und Feiertag								
Thale Bahnhof	5 05	6 02	6 25	7 05	8 05	9 05		18 05	19 05	20 05	9 05	11 05	13 05	15 05	17 05	19 05	21 05	
Thale Brückenstr	5 09	6 04	6 27	7 09	8 09	9 09	weiter	18 09	19 09	20 09	9 09	11 09	13 09	15 09	17 09	19 09	21 09	
Timmenrode Kegelhalle	5 13	6 10	6 33	7 13	8 13	9 13	jede	18 13	19 13	20 13	9 13	11 13	13 13	15 13	17 13	19 13	21 13	
Wienrode Lange Str	5 18	6 15	6 38	7 18	8 18	9 18	Stunde	18 18	19 18	20 18	9 18	11 18	13 18	15 18	17 18	19 18	21 18	
Cattenstedt Hasselfelder Str	5 21	6 18	6 41	7 21	8 21	9 21	bis	18 21	19 21	20 21	9 21	11 21	13 21	15 21	17 21	19 21	21 21	
Blankenburg Hbf	5 28	6 25	6 48	7 28	8 28	9 28		18 28	19 28	20 28	9 28	11 28	13 28	15 28	17 28	19 28	21 28	
A.43 Zug nach Halberstadt	5 32	6 31	7 33	8 33	9 33			18 33	19 33	20 33	9 33						21 33	
A.43 Zug aus Halberstadt			7 27	8 27	9 27			18 27	19 27	20 27	9 27	11 27	13 27	15 27	17 27	19 27	21 27	
Blankenburg Hbf	5 31	6 31	6 50	7 31	8 31	9 31		18 31	19 31	20 31	9 31	11 31	13 31	15 31	17 31	19 31	21 31	
Blankenburg Regenstein B81	5 35	6 37	(7 37	8 37	9 37	weiter	18 37	19 37	20 37	9 37	11 37	13 37	15 37	17 37	19 37	21 37	
Blankenburg Oesigsiedlung	(6 47	6 56	7 47	8 47	9 47	jede	18 47	19 47	20 47	9 42	11 42	13 42	15 42	17 42	19 42	21 42	
Blankenburg Michaelstein)	6 50	6 58	7 50	8 50	9 50	Stunde	18 50	19 50	20 50	9 45	11 45	13 45	15 45	17 45	19 45	21 45	
Heimbürg Wilhelm-Pieck-Str	5 40	6 57	7 06	7 57	8 57	9 57	bis	18 57	19 57	20 57	9 52	11 52	13 52	15 52	17 52	19 52	21 52	
Benzingerode Kirche	5 45	7 02	7 11	8 02	9 02	10 02		19 02	20 02	21 02	9 57	11 57	13 57	15 57	17 57	19 57	21 57	
Wernigerode Hbf	5 54	7 11	7 20	8 11	9 11	10 11		19 11	20 11	21 11	10 06	12 06	14 06	16 06	18 06	20 06	22 06	
A.42 Zug Wernigerode Hbf	6 16	7 19		8 18	9 21	10 18	im	19 21	20 18	21 21	10 18	12 18	14 18	16 18	18 18	20 18	22 18	
Goslar	6 54	7 52		8 53	9 52	10 53	Wechse	19 52	20 53	21 52	10 53	12 53	14 53	16 53	18 53	20 53	22 53	

Die Haltestelle Michaelstein wird aus Richtung Wernigerode nur durch die Linie HVB-230 (B.5) bedient, in Richtung Wernigerode sowohl durch die Linie HVB-230 (B.5) als auch durch die nebenstehende Linie. Von der Haltestelle sind es nur wenige Schritte bis zum ehemaligen Zisterzienser-Kloster Michaelstein, dessen Klausur erhalten und heute eine Stätte der Musikpflege (G.P. Telemann) ist. Tipp: Wanderung zum "Volkmarkskeller".

HVB-Linie 250

Adresse

Harzer Verkehrsbetriebe GmbH

Zentrale Fahrplanauskunft INSA

(0391) 5363 180

Unternehmen HVB Wernigerode

Dornbergsweg 7

Auskunft www.hvb-harz.de / (03943) 564-110

38855 Wernigerode

Weitere Fahrten zwischen Wernigerode und Blankenburg siehe Tabelle B.5

Der Regenstein ist eine einzigartige, in den weichen Fels eingegrabene Felsenfestung mit interessanter Geschichte. Vielfach umkämpft, wurde die Festung im 17. Jahrhundert eine "Insel" des Kurfürstentums Brandenburg bzw. Königreichs Preußen inmitten braunschweigischer Gebiete. Nach dem siebenjährigen Krieg geschleift. Phantastische Ausblicke ins Harzvorland und hinauf in den Nordharz.

HATIX gilt

Verkehrstage	Montag bis Freitag																			Samstag u Sonntag		
	S					S S					F S S				S							
Thale Bahnhof	5 00	5 41	6 25	6 31	7 35	8 41	10 10	12 10	12 41	13 00	14 01	14 10	14 41	14 51	15 10	16 10	16 41	17 10	18 10	9 18	13 18	17 18
Thale Neinstedter Str	5 05	5 48	6 30	6 38	7 40	8 48	10 15	12 15	12 48	13 05	14 08	14 15	14 48	14 58	15 15	16 15	16 48	17 15	18 15	9 25	13 25	17 25
Neinstedt Hauptstraße	5 08	5 51	6 33	6 41	7 43	8 51	10 18	12 18	12 51	13 08	14 11	14 18	14 51	15 01	15 18	16 18	16 51	17 18	18 18	9 28	13 28	17 28
Stecklenberg Ortsmitte T	5 13	5 56	6 38	6 46	7 48	8 56	10 23	12 23	12 56	13 13	14 16	14 23	14 56	15 06	15 23	16 23	16 56	17 23	18 23	9 33	13 33	17 33
Bad Suderode Bahnhof	5 20	6 03	6 45	6 53	7 55	9 03	10 30	12 30	13 03	13 20	14 23	14 30	15 03	15 13	15 30	16 30	17 03	17 30	18 30	9 40	13 40	17 40
Gernrode An der Rose I	5 22	6 05	6 47	6 55	7 57	9 05	10 32	12 32	13 05	13 22	14 25	14 32	15 05	15 15	15 32	16 32	17 05	17 32	18 32	9 42	13 42	17 42
Gernrode An der Rose	5 22	6 05	6 47	6 55	7 57	9 05	10 32	12 32	13 05	13 22	14 25	14 32	15 05	15 15	15 32	16 32	17 05	17 32	18 32	9 46	13 46	17 46
Rieder Rathausstraße	5 28	(6 53	(8 03	(10 38	12 38	(13 28	(14 38	((15 38	16 38	(17 38	18 38	9 52	13 52	17 52
Ballenstedt Roseburg I	5 31)	6 56)	8 06)	10 41	12 41)	13 31)	14 41))	15 41	16 41)	17 41	18 41	9 55	13 55	17 55
Ballenstedt Alter Westbf I	5 36	(7 03	(8 11	(10 46	12 46	(13 36	(14 46	((15 46	16 46	(17 46	18 46	10 00	14 00	18 00
Quedlinburg Bahnhof	6 21		7 11			9 21			13 21			14 41			15 21		15 31		17 21			

Verkehrstage	Montag bis Freitag															Samstag u Sonntag			
	S		S		S														
Quedlinburg Bahnhof	9 02				11 02			13 15		15 02			17 02						
Ballenstedt Alter Westbf	4 40	5 40	6 37	7 00	8 00	(10 10	(12 10	13 10	(14 10	(16 10	(18 10	8 01	12 01	16 01
Ballenstedt Roseburg	4 43	5 43	6 40	7 03	8 03)	10 13)	12 13	13 13)	14 13)	16 13)	18 13	8 04	12 04	16 04
Rieder Rathausstraße	4 46	5 46	6 43	7 06	8 06	(10 16	(12 16	13 16	(14 16	(16 16	(18 16	8 09	12 09	16 09
Gernrode An der Rose	4 52	5 52	6 49	7 12	8 12	9 18	10 22	11 18	12 22	13 22	13 31	14 22	15 18	16 22	17 18	18 22	8 13	12 13	16 13
Gernrode An der Rose	4 52	5 52	6 49	7 12	8 12	9 18	10 22	11 18	12 22	13 22	13 31	14 22	15 18	16 22	17 18	18 22	8 18	12 18	16 18
Bad Suderode Bahnhof	4 54	5 54	6 51	7 14	8 14	9 20	10 24	11 20	12 24	13 24	13 33	14 24	15 20	16 24	17 20	18 24	8 20	12 20	16 20
Stecklenberg Ortsmitte	5 01	6 01	6 58	7 21	8 21	9 27	10 31	11 27	12 31	13 31	13 40	14 31	15 27	16 31	17 27	18 31	8 27	12 27	16 27
Neinstedt Hauptstraße	5 06	6 06	7 03	7 26	8 26	9 32	10 36	11 32	12 36	13 36	13 45	14 36	15 32	16 36	17 32	18 36	8 32	12 32	16 32
Thale Neinstedter Str	5 09	6 09	7 06	7 29	8 29	9 35	10 39	11 35	12 39	13 39	13 48	14 39	15 35	16 39	17 35	18 39	8 35	12 35	16 35
Thale Bahnhof	5 14	6 14	7 11	7 34	8 34	9 42	10 44	11 42	12 44	13 44	13 55	14 44	15 42	16 44	17 42	18 44	8 42	12 42	16 42

Bitte beachten: Umsteigepunkt nach und von Güntersberge (C.11) ist Bad Suderode Bahnhof, Umsteigepunkt nach und von Harzgerode (C.10) ist Gernrode An der Rose

HVB-Linien 245 und 253 Adresse Harzer Verkehrsbetriebe GmbH Zentrale Fahrplanauskunft INSA (0391) 5363 180
 Unternehmen HVB Wernigerode Dornbergsweg 7
 Auskunft www.hvb-harz.de / (03943) 564-110 38855 Wernigerode

Der kleine Ort Stecklenberg wurde unter dem preußischen König Friedrich II. mit 35 Kolonisten aus der Pfalz neu besiedelt (siehe auch Friedrichsbrunn). Die Umgebung weist gleich zwei Burgruinen auf: Die Lauenburg entstand wahrscheinlich als Reichsburg im Zusammenhang mit der Harzpolitik des Kaisers Heinrich IV. und ging von Pfalzgraf Albrecht von Sommerschenburg an Heinrich den Löwen und von diesem an Kaiser Friedrich I. Barbarossa über. Sie gehörte zu den räumlich größten deutschen Burgen, verkam aber im 13. und 14. Jahrhundert zu einem Raubritternest und wurde zerstört. Die Stecklenburg hatte als Straßenburg die Aufgabe, Kaufmannszüge auf dem Weg von Magdeburg nach Nordhausen zu schützen, wurde aber ebenfalls später eher zum Überfallen dieser Züge genutzt und verfiel ebenfalls. Stecklenberg kann außerdem eine Chlorkalzium-Quelle mit Heilwirkung vorweisen, in der Nähe befindet sich das NSG Müncheberg mit seltener Kalkflora. Lesenswert zu Stecklenberg: Das Kapitel "Ein Magdeburger Domherr" aus dem Buch "Die Steine am Hexentanzplatz" von Ute Fuhrmann und Rainer Vogt (Verlag Janos Stekovic, Dössel 2005).

HATIX gilt

Verkehrstage	Montag bis Freitag																							
	S			F			S			F			S			S			S					
Thale Bahnhof	5 20	6 15	6 45	7 20	7 45	8 45	9 45	10 45	11 20	11 45	12 45	13 20	13 20	13 20	14 45	14 45	15 45	15 45	16 45	17 20	18 20	18 45		
Thale Neinstedter Str	(6 22	6 52	(7 52	8 52	9 52	10 52	((11 52	12 52	((13 32	14 52	((15 57	16 52	((18 52	
Neinstedt Hauptstraße)	6 25	6 55)	7 55	8 55	9 55	10 55))	11 55	12 55))	13 35	14 55))	16 00	16 55))	18 55	
Weddersleben Teufelsmauer	T	(6 30	7 00	(8 00	9 00	10 00	11 00	((12 00	13 00	((13 40	15 00	((16 05	17 00	((19 00
Weddersleben Angerweg)	6 31	7 01)	8 01	9 01	10 01	11 01))	12 01	13 01))	13 41	15 01))	16 06	17 01))	19 01	
Warnstedt Mühle	(6 35	7 05	(8 05	9 05	10 05	11 05	((12 05	13 05	((13 45	15 05	((16 10	17 05	((19 05	
Warnstedt Thalenser Str	5 31))	7 31))))	11 31))	13 31	13 35))	14 56	15 56))	17 31	18 31)))
Westerhausen Schäfereiplatz	5 40	((7 40	((((11 40	((13 40	13 44	((15 05	16 05	((17 40	18 40	(()
Quedlinburg Siedlung	5 44))	7 44))))	11 44))	13 44	13 48))	15 09	16 09))	17 44	18 44)))
Quedlinburg Wipertstraße	(6 45	7 15	(8 15	9 15	10 15	11 15	((12 15	13 15	((13 55	15 15	((16 20	17 15	((19 15	
Quedlinburg Bahnhof	5 58	6 54	7 24	7 58	8 24	9 24	10 24	11 24	11 58	12 24	13 24	13 58	14 02	14 04	15 24	15 23	16 23	16 29	17 24	17 58	18 58	19 24		

Verkehrstage	Samstag u Sonntag			
Thale Bahnhof	8 45		18 45	
Thale Neinstedter Str	8 52	weiter	18 52	
Neinstedt Hauptstraße	8 55	alle 2	18 55	
Weddersleben Teufelsmauer	T	9 00	Std	19 00
Weddersleben Angerweg)	9 01	bis	19 01
Warnstedt Mühle)	9 05		19 05
Warnstedt Thalenser Str))))
Westerhausen Schäfereiplatz	((((
Quedlinburg Siedlung))))
Quedlinburg Wipertstraße	9 15			19 15
Quedlinburg Bahnhof	9 24			19 24

Verkehrstage	Montag bis Freitag													
	S		S		F		S			S			S	
Quedlinburg Bahnhof	5 02	5 32	6 02	6 25	6 32	7 02	8 32	9 02	10 32	11 02	11 32	12 32	13 12	
Quedlinburg Wipertstraße	(5 38	(6 31	(7 08	8 38	(10 38	(11 38	12 38	(
Quedlinburg Siedlung	5 14)	6 14)	6 44))	9 14)	11 14))	13 24	
Westerhausen Schäfereiplatz	5 18	(6 18	(6 48	((9 18	(11 18	((13 28	
Warnstedt Thalenser Str	5 27)	6 27)	6 57))	9 27)	11 27))	13 37	
Warnstedt Mühle	(5 46	(6 39	(7 16	8 46	(10 46	(11 46	12 46	(
Weddersleben Angerweg)	5 51)	6 44)	7 21	8 51)	10 51)	11 51	12 51)	
Weddersleben Teufelsmauer	T	(5 52	(6 45	(7 22	8 52	(10 52	(11 52	12 52	(
Neinstedt Hauptstraße)	5 57)	6 50)	7 27	8 57)	10 57)	11 57	12 57)	
Thale Neinstedter Str	(6 00	(6 53	(7 30	9 00	(11 00	(12 00	13 00	(
Thale Bahnhof	5 38	6 07	6 38	7 06	7 08	7 37	9 07	9 38	11 07	11 38	12 07	13 07	13 48	

Verkehrstage	Montag bis Freitag					Samstag u Sonntag		
Quedlinburg Bahnhof	13 32	14 32	15 02	16 32	18 32	8 32		18 32
Quedlinburg Wipertstraße	13 38	14 38	(16 38	18 38	8 38	weiter	18 38
Quedlinburg Siedlung))	15 14)))	alle 2)
Westerhausen Schäfereiplatz	((15 18	(((Std	(
Warnstedt Thalenser Str))	15 27)))	bis)
Warnstedt Mühle	13 46	14 46	(16 46	18 46	8 46		18 46
Weddersleben Angerweg	13 51	14 51)	16 51	18 51	8 51		18 51
Weddersleben Teufelsmauer	T	13 52	14 52	(16 52	18 52	8 52	18 52
Neinstedt Hauptstraße)	13 57	14 57)	16 57	18 57	8 57	18 57
Thale Neinstedter Str	14 00	15 00	(17 00	19 00	9 00		19 00
Thale Bahnhof	14 07	15 07	15 38	17 07	19 07	9 07		19 07

Die Teufelsmauer

Zwischen Blankenburg und Thale zieht sich ein markanter Zug bizarrer Felsformationen am Harzrand entlang: Die Teufelsmauer. Der hier anstehende Quadersandstein wurde durch Eisen- und Kieselsäure besonders verfestigt und bildet so eine langgezogene Felsrippe. Die Sage hat sich des Themas bemächtigt und macht den Teufel für das Entstehen der sehr markanten Gebilde verantwortlich, von denen das "Hamburger Wappen" und der "Großvaterfelsen" genannt seien. Der Höhenzug kann ab Blankenburg, Thale, Weddersleben oder Timmenrode erwandert werden (mitunter ausgesetzte, geländergesicherte Stellen!).

HVB-Linien 251 und 252
 Unternehmen HVB Wernigerode
 Auskunft www.hvb-harz.de / (03943) 564-110
 Zentrale Fahrplanauskunft INSA (0391) 5363 180

Adresse Harzer Verkehrsbetriebe GmbH
 Dornbergsweg 7
 38855 Wernigerode

B.5 BUS

Wernigerode - Heimbürg - Blankenburg - Westerhausen - Quedlinburg

und zurück

Auszug

gültig ab 11.12.2022

Landesbuslinie, S-Anh-Ticket gilt HATIX gilt

Verkehrstage	Montag bis Freitag						Samstag und Sonn- und Feiertag										
	S			F													
Wernigerode Hbf	5 30	6 30	7 20	7 30	8 30		19 30	20 30	21 30	7 57	9 57	11 57	13 57	15 57	17 57	21 57	
Benzingerode Kirche	5 39	6 39	7 29	8 39	8 39	weiter	19 39	20 39	21 39	8 06	10 06	12 06	14 06	16 06	18 06	22 06	
Heimbürg Wilhelm-Pieck-Str	5 44	6 44	7 34	8 44	8 44	jede	19 44	20 44	21 44	8 11	10 11	12 11	14 11	16 11	18 11	22 11	
Blankenburg Michaelstein	(6 51	7 41	8 51	8 51	Stunde	19 51	20 51	21 51	8 18	10 18	12 18	14 18	16 18	18 18	22 18	
Blankenburg Oesigsiedlung)	6 53	7 43	8 53	8 53	bis	19 53	20 53	21 53	8 20	10 20	12 20	14 20	16 20	18 20	22 20	
Blankenburg Hbf	5 53	7 00	7 50	8 00	9 00		20 00	21 00	22 00	8 27	10 27	12 27	14 27	16 27	18 27	22 27	
A.43 Zug nach Halberstadt										8 33	10 33	12 33	14 33	16 33	18 33		
A.43 Zug aus Halberstadt											10 27				18 27		
Blankenburg Hbf	5 54	6 30	7 00	7 50	8 00	9 00	20 00	21 00	22 00	8 30	10 30	12 30	14 30	16 30	18 30	22 30	
Gehren B27	5 58	6 35	7 06	7 56	8 05	9 05	weiter	20 05	21 05	22 05	8 35	10 35	12 35	14 35	16 35	18 35	22 35
Westerhausen Schäfereiplatz	6 06	6 42	7 13	8 03	8 12	9 12	jede	20 12	21 12	22 12	8 42	10 42	12 42	14 42	16 42	18 42	22 42
Quedlinburg Siedlung	6 10	6 46	7 17	8 09	8 16	9 16	Stunde	20 16	21 16	22 16	8 46	10 46	12 46	14 46	16 46	18 46	22 46
Quedlinburg Neuer Weg	6 16	6 52	7 23	8 13	8 22	9 22	bis	20 22	21 22	22 22	8 50	10 50	12 50	14 50	16 50	18 50	22 50
Quedlinburg Bahnhof	6 21	6 57	7 28	8 18	8 27	9 27		20 27	21 27	22 27	8 57	10 57	12 57	14 57	16 57	18 57	22 57
B.6 Bus Quedlinburg Bahnhof	6 44		8 44				indi-	20 44			9 02	11 02	13 02	15 02	17 02	19 02	
Aschersleben Busbahnhof	7 16		9 16				viduell	21 16			10 11	12 11	14 11	16 11	18 11	20 11	

Weitere Haltestellen in Wernigerode: Rimker Tor, Horstberg, Im Bodengarten und Wolfsholz

Weitere Haltestellen in Blankenburg ab Hbf: Herzogstr., Helsingstr und Westerhäuser Str

Weitere Haltestellen in Quedlinburg: Zum Kleiweg, Kaiser-Otto-Str, Wasserwerk, Bildungshaus und Bahnhofspark

Verkehrstage	Montag bis Freitag						Samstag und Sonn- und Feiertag										
B.6 Bus Aschersleben Busbahnhof		5 46		7 46			indi-	19 46			8 46	10 46	12 46	14 46	16 46	18 46	
Quedlinburg Bahnhof		6 18		8 18			viduell	20 18			9 53	11 53	13 53	15 53	17 53	19 53	
Quedlinburg Bahnhof	5 33	6 03	6 30	7 30	8 33	9 33		19 33	20 33	21 33	8 03	10 03	12 03	14 03	16 03	18 03	20 03
Quedlinburg Wasserwerk	5 36	6 06	6 33	7 33	8 36	9 36	weiter	19 36	20 36	21 36	8 06	10 06	12 06	14 06	16 06	18 06	20 06
Quedlinburg Siedlung	5 41	6 11	6 38	7 38	8 41	9 41	jede	19 41	20 41	21 41	8 11	10 11	12 11	14 11	16 11	18 11	20 11
Westerhausen Schäfereiplatz	5 45	6 15	6 42	7 42	8 45	9 45	Stunde	19 45	20 45	21 45	8 15	10 15	12 15	14 15	16 15	18 15	20 15
Gehren B27	5 52	6 22	6 49	7 49	8 52	9 52	bis	19 52	20 52	21 52	8 22	10 22	12 22	14 22	16 22	18 22	20 22
Blankenburg Hbf	5 57	6 27	6 54	7 54	8 57	9 57		19 57	20 57	21 57	8 27	10 27	12 27	14 27	16 27	18 27	20 27
A.43 Zug nach Halberstadt											8 33	10 33	12 33	14 33	16 33	18 33	20 33
A.43 Zug aus Halberstadt												10 27				18 27	
Blankenburg Hbf	5 58	6 54	7 54	8 58	9 58		19 58	20 58	21 58	8 30	10 30	12 30	14 30	16 30	18 30	20 30	
Blankenburg Oesigsiedlung	6 04	(8 00	9 04	10 04		weiter	20 04	21 04	22 04	8 36	10 36	12 36	14 36	16 36	18 36	20 36
Blankenburg Michaelstein	6 09)	8 03	9 09	10 09		jede	20 09	21 09	22 09	8 39	10 39	12 39	14 39	16 39	18 39	20 39
Heimbürg Wilhelm-Pieck-Str	6 14	7 03	8 10	9 14	10 14		Stunde	20 14	21 14	22 14	8 46	10 46	12 46	14 46	16 46	18 46	20 46
Benzingerode Kirche	6 19	7 08	8 15	9 19	10 19		bis	20 19	21 19	22 19	8 51	10 51	12 51	14 51	16 51	18 51	20 51
Wernigerode Hbf	6 28	7 17	8 24	9 28	10 28			20 28	21 28	22 28	9 00	11 00	13 00	15 00	17 00	19 00	21 00

Vom Bahnhof Quedlinburg gelangt man in ca. 15 Minuten über die Bodebrücke und vorbei an der sehenswerten "Neustadt" mit schönen Fachwerk-Straßenzügen in die Altstadt mit dem Markt (Rathaus, Roland, Kirche St. Benedikti), mit den Straßen "Hölle" und "Pölle", dem Fachwerk-museum im Ständerhaus. Weiter bergan über die Feininger-Galerie, den Finkenherd und das Klopstock-Haus zum Schloß und zur Stiftskirche.

HVB-Linie 230
 Unternehmen HVB Wernigerode
 Auskunft www.hvb-harz.de / (03943) 564-110

Adresse Harzer Verkehrsbetriebe GmbH
 Dornbergsweg 7
 38855 Wernigerode

Zentrale Fahrplanauskunft INSA (0391) 5363 180

Weitere Fahrten zwischen Wernigerode und Blankenburg siehe Tabelle B.4

Landesbuslinie, S-Anh-Ticket gilt HATIX gilt

Verkehrstage	Montag bis Freitag										Samstag und Sonn- und Feiertag											
	S	F	F																			
Quedlinburg Bahnhof	5 02	5 50	6 02	6 35	7 02	8 02	8 35		18 02	18 35	19 02	20 02	21 02	7 02	7 35	9 02	9 35		17 02	17 35	19 02	22 19
Quarmbeck	5 09	5 57	6 09	(7 09	8 09	(18 09	(19 09	20 09	21 09	7 09	(9 09	(17 09	(19 09	22 26
Bad Suderode Bahnhof	5 14	6 02	6 14) 7 14	8 14)		weiter	18 14)	19 14	20 14	21 14	7 14)	9 14)	beide	17 14)	19 14	22 31
Gernrode An der Rose	5 16	6 04	6 16	(7 16	8 16	(in	18 16	(19 16	20 16	21 16	7 16	(9 16	(Linien	17 16	(19 16	22 33
Rieder Rathausstraße	5 22	6 10	6 22) 7 22	8 22)		diesem	18 22)	19 22	20 22	21 22	7 22)	9 22)	weiter	17 22)	19 22	22 39
Ballenstedt Roseburg	5 25	6 13	6 25	(7 25	8 25	(Takt	18 25	(19 25	20 25	21 25	7 25	(9 25	(jeweils	17 25	(19 25	22 42
Morgenrot)))	6 46)	8 46		jede)	18 46))))	7 46)	9 46)	alle 2)	17 46)
Badeborn Alte Hauptstr	(((6 54	(8 54		Stunde	(18 54	((((7 54	(9 54)	Stunden	(17 54	(
Asmusstedt)))	6 58)	8 59		bis)	18 59))))	7 59)	9 59)	bis)	17 59)
Ballenstedt Alter Westbf	5 30	6 18	6 30	7 09	7 30	8 30	9 07		18 30	19 07	19 30	20 30	21 30	7 30	8 07	9 30	10 07		17 30	18 07	19 30	22 47
Radisleben Neue Ballenstedter Str	5 39	6 27	6 39	o 7 39	8 39	o			18 39	o	19 39	20 39	21 39	7 39	o	9 39	o		17 39	o	19 39	22 56
Meisdorf Hauptstraße	5 43	6 31	6 43	7 43	8 43				18 43		19 43	20 43	21 43	7 43		9 43			17 43		19 43	23 00
Ermsleben Endorfer Straße	5 55	6 44	6 55	7 55	8 55				18 55		19 55	20 55	21 55	7 55		9 55			17 55		19 55	23 12
Aschersleben Tie	6 08	(7 08	8 08	9 08				19 08		20 08	21 08	22 08	8 08		10 08			18 08		20 08	23 25
Aschersleben Busbf	6 11	7 00	7 11	8 11	9 11				19 11		20 11	21 11	22 11	8 11		10 11			18 11		20 11	23 28

Verkehrstage	Montag bis Freitag										Samstag und Sonn- und Feiertag											
Aschersleben Busbf	5 46	6 13	6 46	7 46					16 46	17 46	18 46			21 46	8 46	10 46			18 46	20 46		
Aschersleben Kreishaus	5 54	6 21	6 54	7 54					16 54	17 54	18 54			21 54	8 54	10 54			18 54	20 54		
Ermsleben Ulme	6 00	6 27	7 00	8 00				weiter	17 00	18 00	19 00			22 00	9 00	11 00		beide	19 00	21 00		
Meisdorf Hauptstraße	6 13	6 40	7 13	8 13				in	17 13	18 13	19 13			22 13	9 13	11 13		Linien	19 13	21 13		
Radisleben Neue Ballenstedter Str	6 17	6 44	7 17	8 17				diesem	17 17	18 17	19 17			22 17	9 17	11 17		weiter	19 17	21 17		
Ballenstedt Alter Westbf	5 26	6 26	6 53	7 26	7 37	8 26	8 53		17 26	17 53	18 26	19 26		22 26	8 48	9 26	10 48	11 26	jeweils	18 48	19 26	21 26
Asmusstedt	(((7 45	(9 01		jede	(18 01	(((8 56	(10 56	(alle 2	18 56	((
Badeborn Alte Hauptstr)))	7 50)	9 06		Stunde)	18 06)))	9 01)	11 01)	Stunden	19 01))
Morgenrot	(((7 58	(9 14		bis	(18 14	(((9 09	(11 09	(bis	19 09	((
Ballenstedt Roseburg	5 29	6 29	6 56	7 29	(8 29	(17 29	(18 29	19 29		22 29	(9 29	(11 29	(19 29	21 29	
Rieder Rathausstraße	5 32	6 32	6 58	7 32)	8 32)		17 32)	18 32	19 32		22 32)	9 32)	11 32)	19 32	21 32	
Gernrode An der Rose	5 38	6 38	7 05	7 38	(8 38	(17 38	(18 38	19 38		22 38	(9 38	(11 38	(19 38	21 38	
Bad Suderode Bahnhof	5 40	6 40	7 09	7 40)	8 40)		17 40)	18 40	19 40		22 40)	9 40)	11 40)	19 40	21 40	
Quarmbeck	5 45	6 45	7 12	7 45	(8 45	(17 45	(18 45	19 45		22 45	(9 45	(11 45	(19 45	21 45	
Quedlinburg Bahnhof	5 53	6 53	7 20	7 53	8 06	8 53	9 22		17 53	18 22	18 53	19 53		22 53	9 17	9 53	11 17	11 53		19 17	19 53	21 53

Ab Ballenstedt Alter Westbf über Badeborn nach Quedlinburg Mo-Fr auch 5.53, 6.27 und 19.10 Uhr. Fahrt 10.53 nur an Schultagen, Fahrt 14.43 nur an Schultagen und 10 Min früher. Fahrt 14.46 ab Aschersleben Busbf abweichend 14.50 Uhr und durchgehend 4 Min später. Zwischen Ballenstedt, Meisdorf und Ermsleben gibt es Mo-Fr auch Fahrten der Linie HVB-243.

HVB-Linien 240 und 241
 Unternehmen HVB Wernigerode
 Auskunft www.hvb-harz.de / (03943) 564-110

Adresse Harzer Verkehrsbetriebe GmbH
 Dornbergsweg 7
 38855 Wernigerode

Zentrale Fahrplanauskunft INSA (0391) 5363 180

Weitere Fahrten zwischen Quedlinburg und Aschersleben über Hoym finden Sie auf der folgenden Seite (Linie KVG Salzlandkreis 140)

B.6 BUS

Quedlinburg - Hoym - Reinstedt - Aschersleben

und zurück

Auszug

gültig ab 11.12.2022

Landesbuslinie, S-Anh-Ticket gilt

Verkehrstage	Montag bis Freitag	Samstag und Sonn- und Feiertag
B.5 Bus Wernigerode Hbf Blankenburg Hbf Quedlinburg Bahnhof	F730 9 30 10 30 12 30 14 30 15 30 16 30 17 30 19 30 F800 10 00 11 00 13 00 15 00 16 00 17 00 18 00 20 00 F828 10 27 11 27 13 27 15 27 16 27 17 27 18 27 20 27	
B.4 Bus Thale Bahnhof Quedlinburg Bahnhof	7 45 S945 F1045 12 45 14 45 S1545 16 45 8 24 S1024 F1124 13 24 15 24 S1629 17 24	
A.41 Zug Halberstadt Quedlinburg	6 10 8 08 10 08 11 08 13 08 15 08 16 08 17 08 18 08 20 08 6 26 8 23 10 23 11 23 13 23 15 23 16 23 17 23 18 23 20 23	8 08 10 08 12 08 14 08 16 08 18 08 20 08 8 23 10 23 12 23 14 23 16 23 18 23 20 23
Quedlinburg Bahnhof	6 44 8 44 10 44 11 44 13 44 15 44 16 44 17 44 18 44 20 44	8 44 10 44 12 44 14 44 16 44 18 44 20 44
Morgenrot	6 48 8 48 10 48 11 48 13 48 15 48 16 48 17 48 18 48 20 48	8 48 10 48 12 48 14 48 16 48 18 48 20 48
Hoym Markt	6 55 8 55 10 55 11 55 13 55 15 55 16 55 17 55 18 55 20 55	8 55 10 55 12 55 14 55 16 55 18 55 20 55
Reinstedt	7 01 9 01 11 01 12 01 14 01 16 01 17 01 18 01 19 01 21 01	9 01 11 01 13 01 15 01 17 01 19 01 21 01
Aschersleben Tie	(9 13 11 13 12 13 (16 13 17 13 18 13 19 13 21 13	9 13 11 13 13 13 15 13 17 13 19 13 21 13
Aschersleben Busbf T	7 16 9 16 11 16 12 16 14 16 16 16 17 16 18 16 19 16 21 16	9 16 11 16 13 16 15 16 17 16 19 16 21 16
A.7 Zug Aschersleben Halle (Saale) Hbf	7 26 9 26 11 26 12 24 14 24 16 24 17 26 18 24 19 26 21 26 8 11 10 11 12 11 13 11 15 11 17 11 18 11 19 11 20 11 22 11	9 26 11 26 13 26 15 26 17 26 19 26 21 26 10 11 12 11 14 11 16 11 18 11 20 11 22 11
B.7 Bus Aschersleben Busbf Hettstedt Busbahnhof Eisleben Bahnhof	7 20 9 20 11 20 12 20 14 20 16 20 17 20 18 20 19 20 7 46 9 46 11 46 12 46 14 46 16 46 17 46 18 46 19 46 8 19 10 19 12 19 13 19 15 19 17 19 18 19 19 19 20 19	9 20 11 20 13 20 15 20 17 20 19 20 9 49 11 49 13 49 15 49 17 49 19 49 10 22 12 22 14 22 16 22 18 22 20 22

Weitere Fahrten zwischen Quedlinburg und Aschersleben über Ballenstedt finden Sie auf der vorhergehenden Seite. An Samstagen und Sonn- und Feiertagen wird die Verbindung Wernigerode - Quedlinburg - Aschersleben über die Linie B.5 und die Linie B.6 (HVB 240) via Ballenstedt hergestellt.

Zu den Anschlüssen Aschersleben - Lutherstadt Eisleben und zurück siehe auch Tabelle B.7.

Off unterschätzt: Aschersleben

Viele Einfallstore zum Harz kennt und schätzt man. Eines kommt dabei kaum vor. Dabei ist die Stadt Aschersleben nicht nur die älteste in Sachsen-Anhalt und war Sitz der Grafen von Aschersleben, der Askanier, deren Berühmtester Albrecht der Bär war. Sie weist bis heute eine nahezu vollständige, über 2 Kilometer lange Stadtmauer mit zahlreichen Türmen auf, besitzt mit dem "Grauen Hof" von 1309 einen der ältesten Profanbauten in Mitteleuropa, das Krummannsche Haus aus der Renaissance, die gotische Hallenkirche St. Stephani, ein sehr bemerkenswertes Rathaus und Bauten des Historismus und des Jugendstils. Aus Aschersleben stammt Rudolf Christian Boettger, der 1846 die Schießbaumwolle und 1848 das Sicherheitszündholz erfand. Der langjährige DDR-Verkehrsminister und DR-Generaldirektor Otto Arndt, genannt "Tonnen-Otto", startete seine Karriere als Chef des Reichsbahnamts Aschersleben.

Verkehrstage	Montag bis Freitag	Samstag und Sonn- und Feiertag
B.7 Bus Eisleben Bahnhof Hettstedt Busbahnhof Aschersleben Busbf	6 38 8 38 9 38 11 38 13 38 14 38 15 38 16 38 18 38 7 13 9 13 10 13 12 13 14 13 15 13 16 13 17 13 19 13 7 43 9 43 10 43 12 43 14 43 15 43 16 43 17 43 19 43	
A.7 Zug Halle (Saale) Hbf Aschersleben	6 33 8 46 9 46 11 46 13 46 14 46 15 46 16 46 18 46 7 36 9 36 10 34 12 34 14 34 15 36 16 34 17 36 19 36	6 33 8 46 10 46 12 46 14 46 16 46 18 46 7 36 9 36 11 36 13 36 15 36 17 36 19 36
Aschersleben Busbf	5 46 7 46 9 46 10 46 12 46 14 46 15 46 16 46 17 46 19 46	7 46 9 46 11 46 13 46 15 46 17 46 19 46
Aschersleben Magdeburger Str	5 49 7 49 9 49 10 49 12 49 14 49 15 49 16 49 17 49 19 49	7 49 9 49 11 49 13 49 15 49 17 49 19 49
Reinstedt	5 59 7 59 9 59 10 59 12 59 14 59 15 59 16 59 17 59 19 59	7 59 9 59 11 59 13 59 15 59 17 59 19 59
Hoym Markt	6 05 8 05 10 05 11 05 13 05 15 05 16 05 17 05 18 05 20 05	8 05 10 05 12 05 14 05 16 05 18 05 20 05
Morgenrot	6 12 8 12 10 12 11 12 13 12 15 12 16 12 17 12 18 12 20 12	8 12 10 12 12 12 14 12 16 12 18 12 20 12
Quedlinburg Bahnhof	6 18 8 18 10 18 11 18 13 18 15 18 16 18 17 18 18 18 20 18	8 18 10 18 12 18 14 18 16 18 18 18 20 18
A.41 Zug Quedlinburg Halberstadt	6 33 8 33 10 33 11 33 13 33 15 33 16 33 17 33 18 33 20 33 6 49 8 49 10 49 11 49 13 49 15 49 16 49 17 49 18 49 20 49	8 33 10 33 12 33 14 33 16 33 18 33 20 33 8 49 10 49 12 49 14 49 16 49 18 49 20 49
B.4 Bus Quedlinburg Bahnhof Thale Bahnhof	8 32 10 32 S1132 13 32 16 32 18 32 9 09 11 09 S1209 14 09 17 09 19 09	8 32 10 32 12 32 14 32 16 32 18 32 9 09 11 09 13 09 15 09 17 09 19 09
B.5 Bus Quedlinburg Bahnhof Blankenburg Hbf Wernigerode Hbf	6 30 8 33 10 33 11 33 13 33 15 33 16 33 17 33 18 33 20 33 6 54 8 57 10 57 11 57 13 57 15 57 16 57 17 57 18 57 20 57 7 17 9 28 11 28 12 28 14 28 16 28 17 28 18 28 19 28 21 28	

KVG-Linie 140
Unternehmen KVG Salzland
Auskunft www.kvg-salzland.de

Adresse Kreisverkehrsgesellschaft Salzland mbH
Altenerburger Chaussee 1a
06406 Bernburg

Zentrale Fahrplanauskunft INSA
Örtliche Auskunft

(0391) 5363 180
(03471) 356 916

Landesbuslinie, S-Anh-Ticket gilt

Verkehrstage	Montag bis Freitag										Sa	Samstag und Sonn- und Feiertag											
B.6 Bus Quedlinburg Bahnhof	F602	7 02	8 02	weiter	F1302	14 02	15 02	16 02	17 02	18 02	19 02												
Ballenstedt Alter Westbf	F630	7 30	8 30	jede	F1330	14 30	15 30	16 30	17 30	18 30	19 30												
Aschersleben Busbf	F711	8 11	9 11	Stunde	F1411	15 11	16 11	17 11	18 11	19 11	20 11												
B.6 Bus Quedlinburg Bahnhof	6 44		7 44	indi-	13 44		15 44	16 44	17 44	18 44		8 44	10 44	12 44	14 44	16 44	18 44						
Hoym Markt	6 55		7 55	viduell	13 55		15 55	16 55	17 55	18 55		8 55	10 55	12 55	14 55	16 55	18 55						
Aschersleben Busbf	7 16		9 16		14 16		16 16	17 16	18 16	19 16		9 16	11 16	13 16	15 16	17 16	19 16						
Aschersleben Busbf	5 20	6 10	6 38	7 20	8 20	9 20		14 20	15 20	16 20	17 20	18 20	19 20	20 20		7 20	9 20	11 20	13 20	15 20	17 20	19 20	
Quenstedt	5 31	6 21	6 49	7 31	8 31	9 31	weiter	14 31	15 31	16 31	17 31	18 31	19 31	20 31		7 31	9 31	11 31	13 31	15 31	17 31	19 31	
Walbeck	5 37	6 27	6 55	7 37	8 37	9 37	jede	14 37	15 37	16 37	17 37	18 37	19 37	20 37		7 37	9 37	11 37	13 37	15 37	17 37	19 37	
Hettstedt Busbahnhof	4 42	5 48	6 38	7 09	7 48	8 48	9 48	Stunde	14 48	15 48	16 48	17 48	18 48	19 49	20 49	5 51	7 51	9 51	11 51	13 51	15 51	17 51	19 51
Hettstedt Bahnhof	4 44	5 50	6 40	7 11	7 50	8 50	9 50	bis	14 50	15 50	16 50	17 50	18 50	19 53	20 53	5 53	7 53	9 53	11 53	13 53	15 53	17 53	19 53
Siersleben	4 50	5 56	6 46	7 19	7 56	8 56	9 56		14 56	15 56	16 56	17 56	18 56	19 59	20 59	5 58	7 58	9 58	11 58	13 58	15 58	17 58	19 58
Volkstedt	4 58	6 05	6 55	7 28	8 05	9 05	10 05		15 05	16 05	17 05	18 05	19 05	20 08	21 08	6 08	8 08	10 08	12 08	14 08	16 08	18 08	20 08
Eisleben Oberhütte	5 03	6 09	6 59	7 32	8 09	9 09	10 09		15 09	16 09	17 09	18 09	19 09	20 12	21 12	6 10	8 10	10 10	12 10	14 10	16 10	18 10	20 10
Eisleben Busbahnhof	5 08	6 14	7 04	7 37	8 14	9 14	10 14		15 14	16 14	17 14	18 14	19 14	20 17	21 17	6 14	8 14	10 14	12 14	14 14	16 14	18 14	20 14
Eisleben Bahnhof	5 16	6 22	7 12	7 45	8 22	9 22	10 22		15 22	16 22	17 22	18 22	19 22	20 25	21 25	6 22	8 22	10 22	12 22	14 22	16 22	18 22	20 22

Verkehrstage	Montag bis Freitag										Samstag und Sonn- und Feiertag										
	S																				
Eisleben Bahnhof	5 38	6 16	6 38	7 38		11 38	12 58	13 38	14 38		17 38	18 38	19 38	20 38	7 38	9 38	11 38	13 38	15 38	17 38	19 38
Eisleben Busbahnhof	5 45	6 23	6 45	7 45		11 45	13 05	13 45	14 45		17 45	18 45	19 45	20 45	7 45	9 45	11 45	13 45	15 45	17 45	19 45
Eisleben Oberhütte	5 50	6 27	6 50	7 50	weiter	11 50	13 10	13 50	14 50	weiter	17 50	18 50	19 50	20 50	7 50	9 50	11 50	13 50	15 50	17 50	19 50
Volkstedt	5 54	(6 54	7 54	jede	11 54	13 14	13 54	14 54	jede	17 54	18 54	19 54	20 54	7 54	9 54	11 54	13 54	15 54	17 54	19 54
Siersleben	6 03	6 36	7 03	8 03	Stunde	12 03	13 23	14 03	15 03	Stunde	18 03	19 03	20 03	21 03	8 03	10 03	12 03	14 03	16 03	18 03	20 03
Hettstedt Bahnhof	6 09	6 42	7 09	8 09	bis	12 09	13 29	14 09	15 09	bis	18 09	19 09	20 09	21 09	8 09	10 09	12 09	14 09	16 09	18 09	20 09
Hettstedt Busbahnhof	5 38	6 13	6 44	7 13	8 13	12 13	13 33	14 13	15 13		18 13	19 13	20 13	21 11	8 13	10 13	12 13	14 13	16 13	18 13	20 13
Walbeck	5 48	6 23	6 56	7 23	8 23	12 23	13 43	14 23	15 23		18 23	19 23	20 23	21 23	8 24	10 24	12 24	14 24	16 24	18 24	20 24
Quenstedt	5 54	6 29	o	7 29	8 29	12 29	13 49	14 29	15 29		18 29	19 29	20 29	21 29	8 30	10 30	12 30	14 30	16 30	18 30	20 30
Aschersleben Busbf	6 08	6 43		7 43	8 43	12 43	14 03	14 43	15 43		18 43	19 43	20 43	21 43	8 44	10 44	12 44	14 44	16 44	18 44	20 44
B.6 Bus Aschersleben Busbf	6 46		7 46	8 46	weiter	12 46		14 50	15 46	weiter	18 46	19 46			Sa846	10 46	12 46	14 46	16 46	18 46	
Ballenstedt Alter Westbf	7 26		8 26	9 26	jede	13 26		15 30	16 26	jede	19 26	20 26			Sa926	11 26	13 26	15 26	17 26	19 26	
Quedlinburg Bahnhof	7 53		8 53	9 53	Stunde	13 53		15 57	16 53	Stunde	19 53	20 53			Sa953	11 53	13 53	15 53	17 53	19 53	
B.6 Bus Aschersleben Busbf			7 46		indi-	12 46		14 46	15 46	indi-		19 46									
Hoym Markt			8 05		viduell	13 05		15 05	16 05	viduell		20 05									
Quedlinburg Bahnhof			8 18			13 18		15 18	16 18			20 18									

VGS-Linie 410
 Unternehmen VGS-Südharzlinie
 Auskunft www.vgs-suedharzlinie.de / (03476) 8892-0

Adresse VGS Verkehrsgesellschaft Südharz mbH
 Ritteröder Straße 11
 06333 Hettstedt

Zentrale Fahrplanauskunft INSA (0391) 5363 180

Landesbuslinie, S-Anh-Ticket gilt

Verkehrstage	Montag bis Freitag													Sa	Samstag und Sonn- und Feiertag							
Hettstedt Busbahnhof	4 38	5 40	6 20	7 20		13 20	13 50	14 20	15 20	16 20	17 25	18 25	19 25	20 30	6 25	8 25	10 25	12 25	14 25	16 25	18 25	20 30
Großörner Mansfelder Straße	4 46	5 48	6 28	7 28		13 28	13 58	14 28	15 28	16 28	17 32	18 32	19 32	20 37	6 32	8 32	10 32	12 32	14 32	16 32	18 32	20 37
Leimbach Brücke	4 53	5 55	6 35	7 35		13 35	14 05	14 35	15 35	16 35	17 37	18 37	19 37	20 42	6 37	8 37	10 37	12 37	14 37	16 37	18 37	20 42
Mansfeld Oberstadt	4 55	5 57	6 37	7 37		13 37	14 09	14 37	15 37	16 37	17 39	18 39	19 39	20 44	6 39	8 39	10 39	12 39	14 39	16 39	18 39	20 44
Mansfeld Schloss	4 57	5 59	6 39	7 39	weiter	13 39	14 09	14 39	15 39	16 39	17 41	18 41	19 41	20 46	6 41	8 41	10 41	12 41	14 41	16 41	18 41	20 46
Klostermansfeld Siebigeröder Str	5 02	6 04	6 44	7 44	jede	13 44	14 14	14 44	15 44	16 44	17 46	18 46	19 46	20 51	6 46	8 46	10 46	12 46	14 46	16 46	18 46	20 51
Klostermansfeld Bahnhof	5 06	6 08	6 48	7 48	Stunde	13 48	14 18	14 48	15 48	16 48	17 50	18 50	19 50	20 55	6 50	8 50	10 50	12 50	14 50	16 50	18 50	20 55
Benndorf	5 08	6 10	6 50	7 50	bis	13 50	14 20	14 50	15 50	16 50	17 51	18 51	19 51	20 56	6 51	8 51	10 51	12 51	14 51	16 51	18 51	20 56
Helbra	5 11	6 13	6 53	7 53		13 53	14 23	14 53	15 53	16 53	17 54	18 54	19 54	20 59	6 54	8 54	10 54	12 54	14 54	16 54	18 54	20 59
Ziegelrode	5 14	6 16	6 56	7 56		13 56	14 26	14 56	15 56	16 56	17 57	18 57	19 57	21 02	6 57	8 57	10 57	12 57	14 57	16 57	18 57	21 02
Ahlsdorf	5 16	6 18	6 58	7 58		13 58	14 28	14 58	15 58	16 58	17 58	18 58	19 58	21 03	6 58	8 58	10 58	12 58	14 58	16 58	18 58	21 03
Hergisdorf	5 28	6 30	7 00	8 00		14 00	14 30	15 00	16 00	17 00	18 00	19 00	20 00	21 05	7 00	9 00	11 00	13 00	15 00	17 00	19 00	21 05
Kreisfeld	5 30	6 32	7 02	8 02		14 02	14 32	15 02	16 02	17 02	18 02	19 02	20 02	21 09	7 02	9 02	11 02	13 02	15 02	17 02	19 02	21 09
Wimmelburg Center	5 35	6 37	7 09	8 09		14 09	14 37	15 09	16 09	17 09	18 09	19 09	20 09	21 12	7 09	9 09	11 09	13 09	15 09	17 09	19 09	21 12
Eisleben Bahnhof	5 43	6 45	7 15	8 15		14 15	14 45	15 15	16 15	17 15	18 15	19 15	20 15	21 20	7 15	9 15	11 15	13 15	15 15	17 15	19 15	21 20
Eisleben Busbahnhof	o	6 52	7 22	8 22		14 22	o	15 22	16 22	17 22	18 22	19 22	20 22	21 27	7 22	9 22	11 22	13 22	15 22	17 22	19 22	21 27

Verkehrstage	Montag bis Freitag													Sa	Samstag und Sonn- und Feiertag							
Eisleben Busbahnhof	5 00	5 50	7 10	7 40		14 40	15 10	15 40	16 40	17 40	18 10	18 40		21 40	6 40	8 40	10 40	12 40	14 40	16 40	18 40	20 40
Eisleben Bahnhof	5 08	5 58	7 18	7 48		14 48	15 18	15 48	16 48	17 48	18 18	18 48		21 48	6 48	8 48	10 48	12 48	14 48	16 48	18 48	20 48
Wimmelburg Center	5 15	6 05	7 25	7 55		14 55	15 25	15 55	16 55	17 55	18 25	18 55		21 55	6 55	8 55	10 55	12 55	14 55	16 55	18 55	20 55
Kreisfeld	5 19	6 09	7 29	7 59	weiter	14 59	15 29	15 59	16 59	17 59	18 29	18 59	weiter	21 59	6 59	8 59	11 59	13 59	15 59	17 59	19 59	21 59
Hergisdorf	5 21	6 11	7 31	8 01	jede	15 01	15 31	16 01	17 01	18 01	18 31	19 01	jede	22 01	7 01	9 01	11 01	13 01	15 01	17 01	19 01	21 01
Ahlsdorf	5 24	6 14	7 34	8 04	Stunde	15 04	15 34	16 04	17 04	18 04	18 34	19 04	Stunde	22 04	7 03	9 03	11 03	13 03	15 03	17 03	19 03	21 03
Ziegelrode	5 26	6 16	7 36	8 06	bis	15 06	15 36	16 06	17 06	18 06	18 36	19 06	bis	22 06	7 04	9 04	11 04	13 04	15 04	17 04	19 04	21 04
Helbra	5 30	6 20	7 40	8 10	*)	15 10	15 40	16 10	17 10	18 10	18 40	19 10		22 10	7 07	9 07	11 07	13 07	15 07	17 07	19 07	21 07
Benndorf	5 33	6 23	7 43	8 13		15 13	15 43	16 13	17 13	18 13	18 43	19 13		22 13	7 10	9 10	11 10	13 10	15 10	17 10	19 10	21 10
Klostermansfeld Bahnhof	5 35	6 25	7 45	8 15		15 15	15 45	16 15	17 15	18 15	18 45	19 15		22 15	7 12	9 12	11 12	13 12	15 12	17 12	19 12	21 12
Klostermansfeld Siebigeröder Str	5 39	6 29	7 49	8 19		15 19	15 49	16 19	17 19	18 19	18 49	19 19		22 19	7 16	9 16	11 16	13 16	15 16	17 16	19 16	21 16
Mansfeld Schloss	5 44	6 34	7 54	8 24		15 24	15 54	16 24	17 24	18 24	18 54	19 24		22 24	7 21	9 21	11 21	13 21	15 21	17 21	19 21	21 21
Mansfeld Oberstadt	5 46	6 36	7 56	8 26		15 26	15 56	16 26	17 26	18 26	18 56	19 26		22 26	7 23	9 23	11 23	13 23	15 23	17 23	19 23	21 23
Leimbach Brücke	5 47	6 37	7 57	8 27		15 27	15 57	16 27	17 27	18 27	18 57	19 27		22 27	7 24	9 24	11 24	13 24	15 24	17 24	19 24	21 24
Großörner Mansfelder Straße	5 55	6 45	8 05	8 35		15 35	16 05	16 35	17 35	18 35	19 05	19 35		22 35	7 32	9 32	11 32	13 32	15 32	17 32	19 32	21 32
Hettstedt Busbahnhof	6 05	6 55	8 15	8 45		15 45	16 15	16 45	17 45	18 45	19 15	19 45		22 45	7 41	9 41	11 41	13 41	15 41	17 41	19 41	21 41

VGS-Linie 420
 Unternehmen VGS-Südharzlinie
 Auskunft www.vgs-suedharzlinie.de / (03476) 8892-0

Adresse VGS Verkehrsgesellschaft Südharz mbH Zentrale Fahrplanauskunft INSA (0391) 5363 180
 Ritteröder Straße 11
 06333 Hettstedt

*) bei Abfahrt Eisleben 11.40 ab Helbra bis Hettstedt 6 Minuten später

Verkehrstage	Montag bis Freitag																			Sa und So-u Feiertag					
	F	S	F	S																					
Hettstedt Busbahnhof	6 16			6 23			8 16			10 16			12 16			13 16			14 57 16 16	18 16	8 16	12 16	16 16		
Großörner Mansfelder Straße	6 24			6 31			8 24			10 24			12 24			13 24			15 05 16 24	18 24	8 24	12 24	16 24		
Leimbach Brücke	6 31			6 38			8 31			10 31			12 31			13 31			15 12 16 31	18 31	8 31	12 31	16 31		
Mansfeld Oberstadt	6 33			6 40			8 33			10 33			12 33			13 33			15 14 16 33	18 33	8 33	12 33	16 33		
Siebigerode	6 40			6 47			8 40			10 40			12 40			13 40			15 21 16 40	18 40	8 40	12 40	16 40		
Annarode	6 43			6 50			8 43		470	10 43		470	12 43			13 43			15 24 16 43	18 43	8 43	12 43	16 43		
Eisleben Bahnhof	(6 25	6 30	(7 30	(8 30	9 41	(10 30	11 41	(12 30	(14 30	((16 30	(18 30	((((((
Eisleben Busbahnhof) 6 32	6 37)	7 37)	8 37))	10 37))	12 37)	14 37))	16 37)	18 37))))))
Wimmelburg Center	(6 41	6 46	(7 46	(8 46	((10 46	((12 46	(14 46	((16 46	(18 46	((((((
Blankenheim) 6 57	6 54)	7 57)	8 57))	10 57))	12 57)	14 57))	16 57)	18 57))))))
Emseloh	(7 01	6 58	(8 01	(9 01	((11 01	((13 01	(15 01	((17 01	(19 01	((((((
Riestedt Schule	6 53	7 05	7 02	7 00	8 05	8 54	9 05	10 17	10 54	11 05	12 17	12 54	13 05	13 54	15 05	15 35	16 54	17 05	18 54	19 05	8 54	12 54	16 54		
Sangerhausen Busbahnhof	7 11	7 20	7 14	7 28	8 19	9 11	9 19	10 30	11 11	11 19	12 30	13 11	13 19	14 11	15 19	15 52	17 11	17 19	19 11	19 19	9 11	13 11	17 11		
A,8 Zug Sangerhausen	7 26	7 26	7 26		8 48	9 53	9 53	10 48	11 53	11 53	12 48	13 29	13 29	14 48	15 53		17 53	17 53	19 53	19 53	9 53	13 53	17 53		
Nordhausen	7 58	7 58	7 58		9 16	10 25	10 25	11 16	12 25	12 25	13 16	14 02	14 02	15 16	16 25		18 25	18 25	20 25	20 25	10 25	14 25	18 25		
A,9 Zug Sangerhausen	7 48	7 48	7 48	7 48	8 52	9 48	9 48	10 52	11 48	11 48	12 52	13 48	13 48	14 52	15 48		17 48	17 48	19 56	19 56	9 48	13 48	17 48		
Erfurt Hbf	8 50	8 50	8 50	8 50	9 51	10 50	10 50	11 51	12 50	12 50	13 51	14 51	14 51	15 51	16 50		18 50	18 50	20 57	20 57	10 50	14 51	18 50		

Verkehrstage	Montag bis Freitag																			Sa und So-u Feiertag						
					S					S	F	F	S													
A,8 Zug Nordhausen	4 27	5 32	6 32			8 43	8 43	9 35	10 43	10 43		12 43	12 43	12 43	13 35	14 43	14 56	16 43	16 43	18 43	Sa1043	12 43	16 43			
Sangerhausen	5 00	6 06	7 05			9 10	9 10	10 08	11 10	11 10		13 10	13 10	13 10	14 08	15 10	15 29	17 10	17 10	19 10	Sa1110	13 10	17 10			
A,9 Zug Erfurt Hbf		5 06		6 13	8 09	8 09	8 09	9 09	10 09	10 09		12 09	12 09	12 09	13 10	14 09	14 09	16 09	16 09	18 09	10 09	12 09	16 09			
Sangerhausen		6 09		7 23	9 09	9 09	9 09	10 09	11 09	11 09		13 09	13 09	13 09	14 15	15 09	15 09	17 09	17 09	19 09	11 09	13 09	17 09			
Sangerhausen Busbahnhof	5 20	6 20	7 18	7 55	9 15	9 20	9 55	10 30	11 20	11 55	13 12	13 16	13 20	13 28	14 54	15 18	15 55	17 16	17 20	19 16	11 16	13 16	17 16			
Riestedt Schule	5 36	6 36	7 34	8 11	9 31	9 36	10 11	10 45	11 36	12 11	13 32	13 32	13 36	13 43	15 11	15 34	16 11	17 32	17 36	19 32	11 32	13 32	17 32			
Emseloh	5 40	6 40	7 38	((9 40	((11 40	((13 40	13 47	(15 38	((17 40	((((((
Blankenheim	5 45	6 45	7 43))	9 45))	11 45))	13 45	13 52)	15 43))	17 45))))))		
Wimmelburg Center	5 51	6 56	7 55	((9 56	((11 56	((13 56	14 04	(15 57	((17 56	((((((
Eisleben Bahnhof	5 58	7 04	8 03	()	10 04	()	11 20	12 04	()	14 04	14 11	()	16 05	()	18 04	())	())
Eisleben Busbahnhof	6 08	7 13	8 12	((10 13	((11 28	12 13	((14 13	14 17	(16 14	((18 13	((((((
Annarode	o	o	o	8 22	9 42	o	10 22	o	o	12 22	13 43	13 43	o	o	15 22	o	16 22	17 43	o	19 43	11 43	13 43	17 43			
Siebigerode				8 25	9 45		10 25			12 25	13 46	13 46			15 25		16 25	17 46		19 46	11 46	13 46	17 46			
Mansfeld Oberstadt				8 32	9 52		10 32			12 32	13 53	13 53			15 32		16 32	17 53		19 53	11 53	13 53	17 53			
Leimbach Brücke				8 33	9 53		10 33			12 33	13 54	13 54			15 33		16 33	17 54		19 54	11 54	13 54	17 54			
Großörner Mansfelder Straße				8 41	o		10 41			12 41	14 02	14 02			15 41		16 41	18 02		20 02	12 02	14 02	18 02			
Hettstedt Busbahnhof				8 51			10 51			12 51	14 12	14 12			15 51		16 51	18 12		20 12	12 12	14 12	18 12			

Außerdem an Schultagen um 14.18 und 15.49 ab Sangerhausen Busbahnhof bis Blankenheim über Riestedt - Emseloh

VGS-Linien 426 und 471
 Unternehmen VGS-Südharzlinie
 Auskunft www.vgs-suedharzlinie.de / (03476) 8892-0

Adresse VGS Verkehrsgesellschaft Südharz mbH
 Ritteröder Straße 11
 06333 Hettstedt

Zentrale Fahrplanauskunft INSA
 (0391) 5363 180

Linie 470 Mo-Fr auch 13.41
 und 15.41 ab Eisleben Bahn-
 hof bis Sangerhausen und
 8.30 und 10.30 ab Sanger-
 hausen bis Eisleben

Niedersachsen-Ticket gilt

HATIX gilt

Verkehrstage	Montag bis Freitag																	Samstag				
	S	S	S	F	S	S	S	S	F	S	S	S	F	S	S							
Walkenried Bahnhof	5 45	6 53	6 54	6 54	7 43	8 43	9 41	10 43	11 45	12 43	12 47		14 43	14 43	15 45	16 43	18 43	9 39	11 39	13 39		
Neuhof Kirche W	5 49	(6 58	6 58	7 47	8 47	(10 47	11 49	12 47	12 52	13 22	14 47	14 47	15 49	16 47	18 47	9 43	11 43	13 43		
Bad Sachsa Bahnhof	5 52)	7 10	7 10	7 50	8 50)	10 50	11 52	12 50	12 55	13 25	14 50	14 50	15 52	16 50	18 50)))		
Neuhof Harzstraße	(6 57	((((9 45	(((((((((((((
Tettenborn Neuhofer Straße W)	7 04))))	9 52)))))))))))))		
Tettenborn Kolonie W	(7 06	((((9 54	(((((((((((((
Bad Sachsa Am Kurpark	5 58	7 15	7 16	7 16	7 58	8 56	10 00	10 56	11 58	12 56	13 03	13 35	14 56	14 56	16 01	16 56	18 56	9 50	11 50	13 50		
Bad Sachsa Am Kurpark	5 59	6 34	7 22	7 22	8 02	9 02	10 02	11 02	12 09	12 27	13 02	13 21	13 37	14 52	15 02	15 17	16 02	17 02	18 57	9 52	11 52	13 52
Steina Kirche W	6 04	6 39	7 27	7 27	8 09	9 09	10 09	11 09	12 12	12 32	13 09	13 26	13 42	14 57	15 09	15 22	16 09	17 09	19 02	9 57	11 57	13 57
Osterhagen Weilroder Weg W	6 11	6 46	7 34	7 34	8 14	9 14	10 14	11 14	12 19	12 39	13 14	13 33	13 49	o	15 14	15 29	16 14	17 14	o	10 04	12 04	14 04
Bartolfelde Bergstraße W	6 13	6 48	7 31	(7 36	8 16	9 16	10 16	11 16	12 21	13 16	(13 51	15 16	15 31	16 16	17 16			10 06	12 06	14 06
Barbis Bahnhof Nordseite	6 22	6 57	7 40	7 42	7 45	8 25	9 25	10 25	11 25	12 30	13 25)	14 00	15 25	15 40	16 25	17 25	10 15	12 15	14 15		
A.12 Zug Bad Lauterberg-Barbis		7 19											14 19					10 19	12 19	14 19		
Northeim (Han)		7 50											14 50					10 50	12 50	14 50		
Bad Lauterberg Postplatz	6 32	7 15	7 53	7 55	7 55	8 35	9 35	10 35	11 35	12 40	12 47	13 35	13 41	14 10	15 35	15 50	16 35	17 35	10 25	12 25	14 25	

Verkehrstage	Montag bis Freitag																	Samstag			
	S	F	S	S	F	S	S	S	F	S	S	F	S	S	F	S					
Bad Lauterberg Postplatz	6 35	6 45	7 20	8 00	8 15	9 15	10 15	10 55	11 54	12 15	12 52	13 42	14 15	14 44	15 54	16 15	16 45	18 15	10 32	12 32	14 32
A.12 Zug Northeim (Han)	6 06	6 06		7 06			10 06		11 06		12 06		14 06	15 06	16 06			10 06	12 06	14 06	
Bad Lauterberg-Barbis	6 36	6 36		7 36			10 36		11 36		12 36		14 36	15 36	16 36			10 36	12 36	14 36	
Barbis Bahnhof Nordseite	6 45	6 55	(8 10	8 25	9 25	10 25	11 10	12 10	12 25	13 08	13 55	14 25	14 58	16 08	16 25	16 55	18 25	10 42	12 42	14 42
Bartolfelde Bergstraße	6 54	7 04	7 31	8 19	8 34	9 34	10 34	11 19	12 19	12 34	13 17	14 04	14 34	15 09	16 17	16 34	17 04	18 34	10 51	12 51	14 51
Osterhagen Weilroder Weg	6 56	7 06	7 33	8 21	8 36	9 36	10 36	11 21	12 21	12 36	13 19	14 06	14 36	15 11	16 19	16 36	17 06	18 36	10 53	12 53	14 53
Steina Kirche	7 03	7 13	7 40	8 28	8 43	9 43	10 43	11 28	12 28	12 43	13 26	14 13	14 43	15 18	16 26	16 43	17 13	18 43	11 00	13 00	15 00
Bad Sachsa Am Kurpark	7 09	7 20	7 47	8 35	8 50	9 50	10 50	11 35	12 35	12 50	13 33	14 20	14 50	15 23	16 33	16 50	17 20	18 50	11 09	13 09	15 09
			F	F+S	F+S		F			F+S		F+S		F+S							
Bad Sachsa Am Kurpark		7 56	8 01	8 56	10 01	10 56	11 43	12 01	12 36	12 56	14 53	14 56	15 36	16 36	16 56	17 21	18 56	11 09	13 09	15 09	
Tettenborn Kolonie	(8 06	(10 06	((12 06	((14 58	((16 41	((((((((
Tettenborn Neuhofer Straße)	8 08)	10 08))	12 08))	15 00))	16 43))))))))
Neuhof Harzstraße	(8 11	(10 11	((12 11	((15 06	((o	(Wieda	((((((
Bad Sachsa Bahnhof		8 01	(9 01	(11 01	11 48	(12 43	13 01	(15 01	15 43	17 01	19 01))))))
Neuhof Kirche		8 04)	9 04)	11 04	11 51)	12 46	13 04)	15 04	15 46	17 04	19 04	11 16	13 16	15 16			
Walkenried Bahnhof		8 08	8 14	9 08	10 14	11 08	11 55	12 14	Zorge	13 08	15 09	15 08	15 50	17 08	19 08	11 20	13 20	15 20			

VSN-Linien 470, 471 und 472
 Unternehmen Hahne-Reisen
 Auskunft www.vsninfo.de / (0551) 99 80 99

Adresse Hahne-Reisen
 Lange Straße 2
 38700 Hohegeiß
 Telefon (05583) 838

Von Steina oder Osterhagen Zugang zur "Helmetalbahn", die ab 1944 von KZ-Häftlingen zur Entlastung der Südharzstrecke gebaut werden musste.

Das vollständige Angebot zwischen Walkenried und Bad Sachsa über Bahnhof Bad Sachsa (Linie 470) oder Tettenborn (Linie 472) finden Sie in der Tabelle C.20

Niedersachsen-Ticket gilt HATIX gilt von Herzberg bis Duderstadt

Verkehrstage	Montag bis Freitag																			Samstag		
Linie 454	F	S	F	S	F	S	F	S	F	S	F	S	F	S	F	S	F	S				
Herzberg Schloss/West																				Anschlüsse siehe C.22		
Herzberg Bahnhof	5 38	6 33	6 40	7 43	8 33	9 33	10 33	10 38	11 33	11 33	12 33	12 33	13 33	14 33	14 33	15 33	16 33	17 33	18 33	19 33	7 33	
Pöhlde Herzberger Straße	5 42	6 37	6 44	7 47	8 37	9 37	10 37	10 42	11 37	11 37	12 37	12 37	13 37	14 37	14 37	15 37	16 37	17 37	18 37	19 37	7 37	
Pöhlde Pfalzstraße	((((8 41	9 41	10 41	10 46	((12 41	12 41	13 41	14 41	14 41	15 41	(((19 41	7 41	
Rhumasprung Rhumequelle	5 46	6 41	6 48	7 51	8 46	9 46	10 46	10 51	11 41	11 41	12 46	12 46	13 46	14 46	14 46	15 46	16 41	17 41	18 41	19 46	7 46	
Rhumspringe Mühlenbrücke	5 48	6 43	6 50	7 53	8 48	9 48	10 48	10 53	11 43	11 43	12 48	12 48	13 48	14 48	14 48	15 48	16 43	17 43	18 43	19 48	7 48	
Bus 162 Rhumspringe Mühlenbrücke	6 05	6 45	6 58	8 05	10 08			12 08			11 48	12 55			15 50			16 48	17 48	18 48	7 48	
Gieboldehausen Hahlestraße	6 22	6 55	7 27	8 27	10 24			12 25			12 05	13 11			16 09			17 05	18 05	19 05	8 05	
Bus 160/170 Ebergötzen Seeburger Str											12 18	13 46			16 18			17 18	18 18	19 18		
Göttingen Bahnhof/ZOB											12 47	14 23			16 47			17 47	18 47	19 47		
Hilkerode Am Anger	5 55	6 50	6 57	8 00	8 55	9 55	10 55	11 00	11 50	11 52	12 55	13 09	14 00	14 55	14 55	15 55	16 50	17 50	18 50	19 55	7 55	
Breitenberg Ortsmitte	6 00	6 55	(8 05	9 00	10 00	11 00	11 05	11 55	11 57	13 00	13 12	14 05	15 00	15 00	16 00	16 55	17 55	18 55	20 00	8 00	
Duderstadt ZOB	6 08	7 03	7 15	8 13	9 08	10 08	11 08	11 13	12 03	12 05	13 08	13 20	14 13	15 08	15 08	16 08	17 03	18 03	19 03	20 08	8 08	
Linie	150	170	170	170	170	170	170	170	170	170	170	155	170	170	170	170	170	170			155	
Duderstadt ZOB	5 15	7 20	7 20	8 17	9 17	10 17	11 17	11 27	12 17	12 27	13 17	13 35	14 17	15 17	15 25	16 22	17 17	18 17			8 22	
Gieboldehausen Hahlestraße	(7 41	7 45	8 38	9 38	10 38	11 38	11 48	12 38	12 48	13 38	(14 38	15 38	15 46	16 43	17 38	18 38			(
Ebergötzen Seeburger Straße)	7 54	7 54	8 51	9 51	10 51	11 51	12 01	12 51	13 01	13 51)	14 51	15 51	15 59	16 56	17 51	18 51)	
Göttingen Bahnhof/ZOB	5 20	8 25	8 30	9 22	10 22	11 22	12 22	12 32	13 22	13 32	14 22	14 46	15 22	16 22	16 30	17 27	18 22	19 22			9 33	
Verkehrstage	Samstag									Sonn- und Feiertag												
Herzberg Schloss/West																						
Herzberg Bahnhof	9 33	11 33		13 33		15 33	17 33	19 33	20 33	8 33	10 33		12 33		14 33		16 33		18 33		20 33	
Pöhlde Herzberger Straße	9 37	11 37		13 37		15 37	17 37	19 37	20 37	8 37	10 37		12 37		14 37		16 37		18 37		20 37	
Pöhlde Pfalzstraße	9 41	11 41		13 41		(((((((((((
Rhumasprung Rhumequelle	9 46	11 46		13 46		15 41	17 41	19 41	20 41	8 41	10 41		12 41		14 41		16 41		18 41		20 41	
Rhumspringe Mühlenbrücke	9 48	11 48		13 48		15 43	17 43	19 43	20 43	8 43	10 43		12 43		14 43		16 43		18 43		20 43	
Bus 162 Rhumspringe Mühlenbrücke	9 48	11 52		13 52																		
Gieboldehausen Hahlestraße	10 05	12 05		14 03																		
Bus 160/170 Ebergötzen Seeburger Str										14 18												
Göttingen Bahnhof/ZOB										14 47												
Hilkerode Am Anger	9 55	11 55		13 55		15 50	17 50	19 50	20 50	8 50	10 50		12 50		14 50		16 50		18 50		20 50	
Breitenberg Ortsmitte	10 00	12 00		14 00		15 55	17 55	(((((((((
Duderstadt ZOB	10 08	12 08		14 08		16 03	18 03	19 58	20 58	8 58	10 58		12 58		14 58		16 58		18 58		20 58	
Linie	155	155		155		155	160	160		160	160		160		160		160		160		160	
Duderstadt ZOB	10 22	12 22		14 22		16 22	18 22	20 00	21 00	9 00	11 00		13 00		15 00		17 00		19 00		21 00	
Gieboldehausen Hahlestraße	((((((((((((((
Ebergötzen Seeburger Straße))))))	20 16	21 16	9 16	11 16		13 16		15 16		17 16		19 16		21 16
Göttingen Bahnhof/ZOB	11 33	13 33		15 33		17 33	19 38	20 47	21 47	9 47	11 47		13 47		15 47		17 47		19 47		21 47	

VSN-Linie 454
 Unternehmen VG Südniedersachsen
 übrige Linien: RBB (Bahnbus)

VSN-Linie 160 (Landesbuslinie)
 Unternehmen Scheithauer & Weihrauch GbR

Auskunft www.vsninfo.de

In Herzberg b.a.w. umfangreiche Straßenbauarbeiten - Fahrplan Schloss bis Bahnhof und zurück tritt erst nach deren Abschluss wieder in Kraft!

Niedersachsen-Ticket gilt HATIX gilt von Duderstadt bis Herzberg

Verkehrstage	Montag bis Freitag																					
Linie	160	170	170	150	155	155	150					150	155	150	150		150	150	170	170		
Göttingen Bahnhof/ZOB	5 00	5 15	5 15	6 05	6 30	7 30	8 30					10 30	11 00	11 30	12 35		F1330	S1330	15 40	16 40		
Ebergötzen Seeburger Straße	5 27	5 45	5 45	((((((((((16 10	17 10		
Gieboldehausen Hahlestraße	(5 59	5 59))))))))))	16 24	17 24		
Duderstadt ZOB	5 45	6 24	6 24	7 06	7 37	8 37	9 27					11 29	12 07	12 26	13 28		F1429	S1431	16 49	17 46		
Linie 454	F	S	F	S	S	F						S	F	S	F	S	F		F	S		
Duderstadt ZOB	4 58	5 41	5 51	6 26	6 31	7 16	7 41	8 46	9 46	10 36	11 26	11 46	12 26	12 46	13 36	13 36		14 36	15 46	15 46	16 51	17 51
Breitenberg Ortsmitte	(5 49	5 59	6 34	6 39	7 24	7 49	8 54	9 54	10 44	11 34	11 54	12 34	12 54	13 44	13 44		14 44	15 54	15 54	16 59	17 59
Hilkerode Am Anger	5 08	5 53	6 03	6 38	6 43	7 28	7 53	8 58	9 58	10 48	11 38	11 58	12 38	12 58	13 48	13 48		14 48	15 58	15 58	17 03	18 03
Bus 160/170 Göttingen Bahnhof/ZOB				5 30										11 40	12 40		F1340		16 10	17 10		
Bus 162 Ebergötzen Seeburger Straße				6 00										12 10	13 10		F1410		16 39	17 39		
Gieboldehausen Hahlestraße				6 31		7 34	8 26			10 26				12 26	13 34			14 19	15 39	16 46	17 46	
Rhumspringe Mühlenbrücke				6 43		7 50	8 42			10 42				12 42	13 48			14 42	15 56	17 02	18 02	
Rhumspringe Mühlenbrücke	5 13	5 59	6 09	6 44	6 49	7 36	7 59	9 04	10 04	10 54	11 44	12 04	12 51	13 04	13 56	13 56		14 54	16 04	16 04	17 09	18 09
Rhumasprung Rhumequelle	5 14	6 00	6 10	6 45	6 50	7 37	8 00	9 05	10 05	10 55	11 45	12 05	12 52	13 05	13 57	13 57		14 55	16 05	16 05	17 10	18 10
Pöhlde Pfalzstraße	(6 05	(6 50	6 55	7 42	8 05	9 10	10 10	11 00	((((14 02	14 02		15 00	((((
Pöhlde Herzberger Straße	5 17	6 08	6 13	6 53	6 58	7 45	8 08	9 13	10 13	11 03	11 48	12 08	12 55	13 08	14 05	14 05		15 03	16 08	16 08	17 13	18 13
Herzberg Bahnhof	5 22	6 18	6 18	7 03	7 03	7 55	8 13	9 18	10 18	11 08	11 53	12 13	13 00	13 13	14 10	14 10		15 08	16 13	16 13	17 18	18 18
Herzberg Schloss/Ost																						
Verkehrstage	Montag bis Freitag						Samstag						Sonn- und Feiertag									
Linie	170	170		150	150	150	150	150	150			160	160			160	160	160	160	160	160	160
Göttingen Bahnhof/ZOB	17 40	18 40		7 40	9 40	11 40	13 40	15 40	17 40			19 10	20 10			8 10	10 10	12 10	14 10	16 10	18 10	20 10
Ebergötzen Seeburger Straße	18 10	19 10		((((((19 38	20 38			8 38	10 38	12 38	14 38	16 38	18 38	20 38
Gieboldehausen Hahlestraße	18 24	19 24)))))))))))))))
Duderstadt ZOB	18 46	19 46		8 42	10 42	12 42	14 42	16 42	18 42			19 55	20 55			8 55	10 55	12 55	14 55	16 55	18 55	20 55
Linie 454																						
Duderstadt ZOB	18 51	19 51	20 51	8 46	10 46	12 46	14 46	16 46	18 46			19 58	20 58			8 58	10 58	12 58	14 58	16 58	18 58	20 58
Breitenberg Ortsmitte	18 59	19 59	20 59	8 54	10 54	12 54	14 54	16 54	18 54			(((((((((
Hilkerode Am Anger	19 03	20 03	21 03	8 58	10 58	12 58	14 58	16 58	18 58			20 08	21 08			9 08	11 08	13 08	15 08	17 08	19 08	21 08
Bus 160/170 Göttingen Bahnhof/ZOB	18 10	19 10			9 40		11 40		13 40													
Bus 162 Ebergötzen Seeburger Straße	18 39	19 39			10 10		12 10		14 10													
Gieboldehausen Hahlestraße	18 46	19 46		8 29	10 29	12 29	14 29															
Rhumspringe Mühlenbrücke	19 02	20 02		8 48	10 48	12 48	14 48															
Rhumspringe Mühlenbrücke	19 09	20 09	21 09	9 04	11 04	13 04	15 04	17 04	19 04			20 13	21 13			9 13	11 13	13 13	15 13	17 13	19 13	21 13
Rhumasprung Rhumequelle	19 10	20 10	21 10	9 05	11 05	13 05	15 05	17 05	19 05			20 14	21 14			9 14	11 14	13 14	15 14	17 14	19 14	21 14
Pöhlde Pfalzstraße	(((9 10	11 10	13 10	15 10	(((((((((((
Pöhlde Herzberger Straße	19 13	20 13	21 13	9 13	11 13	13 13	15 13	17 08	19 08			20 17	21 17			9 17	11 17	13 17	15 17	17 17	19 17	21 17
Herzberg Bahnhof	19 18	20 18	21 18	9 18	11 18	13 18	15 18	17 13	19 13			20 22	21 22			9 22	11 22	13 22	15 22	17 22	19 22	21 22
Herzberg Schloss/Ost																						

In Herzberg b.a.w. umfangreiche Straßenbauarbeiten - Fahrplan Bahnhof bis Schloss und zurück tritt erst nach deren Abschluss wieder in Kraft!

Niedersachsen-Ticket gilt

Verkehrstage	Montag bis Freitag																			
Linien 453 und 171	F	S	S	S	S	F	F	S	S	F	S	F	S	F	F	S				
Osterode Dielenplan						8 30	10 25	10 40	11 30	12 25	12 45	13 35	14 25	15 25	16 25	18 25				
Osterode Mitte						8 33	10 28	10 43	11 33	12 28	12 48	13 38	14 28	15 28	16 28	18 28				
Schwiegershausen Molkereistraße						8 44	10 45	11 00	11 50	12 45	12 59	13 49	14 45	15 45	16 45	18 42				
Wulffen Anger	5 41	5 49	5 56	6 29	6 38	7 41	(9 41	((11 41	12 00	(13 07	13 41	13 55	(15 41	15 51	(17 41	18 49	19 41			
Hattorf Bahnhof																				
Hörden Lilienstraße			6 11		7 06		9 06	11 07	11 23		12 22	13 07	13 23		14 17	15 07	16 06	17 01		
Herzberg Bahnhof			6 31		7 26		9 24	11 25	o		o	13 25	13 44		14 35	15 25	16 24	17 19		
Bilshausen Lindenstraße	5 48	5 56	o	6 36	o	7 48	o	9 48	o	11 48	o	o	13 48	o	o	15 48	o	o	17 48	19 48
Bilshausen Lindenstraße	5 48	5 58		6 38		7 48		9 48		11 48		13 48		15 48		17 48		19 48		
Bodensee Nordenstraße	5 53	6 03		6 43		7 53		9 53		11 53		13 53		15 53		17 53		19 53		
Krebeck Osteroder Straße	5 57	6 12		6 52		8 02		10 02		12 02		14 02		16 02		18 02		20 02		
Ebergötzen Seeburger Straße	6 04	6 19		6 59		8 09		10 09		12 09		14 09		16 09		18 09		20 09		
Linien 160 oder 170																				
Ebergötzen Seeburger Straße	6 08	6 21		7 08		8 18		10 18		12 18		14 18		16 18		18 18		20 16		
Göttingen Bahnhof/ZOB	6 37	6 57		7 47		8 47		10 47		12 47		14 47		16 47		18 47		20 47		

Verkehrstage	Montag bis Freitag																					
Linien 160 oder 170	S	F				F	S	S	S	S	F	S	F	S	F	S	F					
Göttingen Bahnhof/ZOB						8 10		10 10		11 10		12 10		12 10		13 40	14 10		15 40	16 10	18 10	
Ebergötzen Seeburger Straße						8 37		10 37		11 37		12 37		12 37		14 09	14 37		16 09	16 37	18 37	
Linie 171																						
Ebergötzen Seeburger Straße						8 45		10 45		11 40		12 40		12 45		14 15	14 45		16 20	16 45	18 45	
Krebeck Kirchring						8 50		10 50		(12 45		12 50		14 20	14 50		16 25	16 50	18 50	
Bodensee Nordenstraße						8 59		10 59		11 48		12 54		12 59		14 29	14 59		16 34	16 59	18 59	
Bilshausen Lindenstraße						9 05		11 05		11 53		13 00		13 05		14 35	15 05		16 40	17 05	19 05	
Linien 171 und 453																						
Bilshausen Lindenstraße						9 07		11 07		11 55		13 00		13 07		14 37	15 07		16 42	17 07	19 07	
Herzberg Bahnhof	6 14	6 54		9 29		11 29		11 34		12 24		13 14	13 29		15 19	15 29		17 29				
Hörden Lilienstraße	6 29	7 10		9 45		11 45		11 50		12 41		13 30	13 45		15 36	15 45		17 45				
Hattorf Bahnhof	(((11 57		12 04		12 55		(13 57		15 48	15 57		17 57					
Wulffen Anger	6 44)	9 12)	11 12)	12 00	12 14	13 05	13 05	13 12	13 54)	14 42	15 12	15 58)	16 47	17 12)	19 12	
Schwiegershausen Molkereistraße	6 53	7 26	o	10 01	o	12 08	o	12 22	o	13 13	o	o	14 08	o	o	16 06	16 08	o	o	18 08	o	
Osterode Kornmagazin	7 03	7 40		10 15		12 22		12 42		13 32		14 22		16 16	16 18		18 18					
Osterode Dielenplan	7 06	7 42		10 18		12 25		12 44		13 34		14 24		16 18	16 20		18 20					

An Samstagen ausschließlich	Wulffen Anger	6 44	9 44	12 44	15 44	Göttingen Bahnhof/ZOB	8 10	11 10	14 10	17 10	jeweils mit Umstieg in
Verkehr auf den Linien 170 und 171	Göttingen Bahnhof/ZOB	7 47	10 47	13 47	16 47	Wulffen Anger	9 07	12 07	15 07	18 07	Ebergötzen Seeburger Str

B.12 BUS

Osterode am Harz - Förste - Dorste - Katlenburg

und zurück

Auszug

gültig ab 01.02.2023

Niedersachsen-Ticket gilt HATIX gilt von Osterode bis Katlenburg

Verkehrstage	Montag bis Freitag																						
Linie 465	S				F				S				F				S			F			
Osterode Dielenplan	6 05	7 05	8 05	9 05	10 05	11 05	11 45	12 05	12 28	13 05	13 08	13 28	14 05	15 05	15 35	16 05	17 05	18 05	19 05				
Osterode Mitte	6 08	7 08	8 08	9 08	10 08	11 08	11 48	12 08	12 31	13 08	13 11	13 31	14 08	15 08	15 38	16 08	17 08	18 08	19 08				
Förste Mühlenanger	6 16	7 16	8 16	9 16	10 16	11 16	11 56	12 16	(13 16	13 19	13 19	14 16	15 16	15 46	16 16	17 16	18 16	19 16				
Dorste Ortsmitte	6 23	7 23	8 23	9 23	10 23	11 23	12 14	12 23	12 39	13 23	13 38	13 39	14 23	15 23	16 03	16 23	17 23	18 23	19 23				
Berka Ortsmitte	6 29	(8 29	9 29	(((12 29	o	((o	14 29	15 29	16 11	16 29	17 29	18 29	19 29				
Katlenburg Northeimer Straße	6 32	7 30	8 32	9 32	10 30	11 30	12 27	12 32		13 30	13 50		14 32	15 32	16 14	16 32	17 32	18 32	19 32				
Katlenburg Bahnhof Südseite	6 33	7 31	8 33	9 33	10 31	11 31	12 28	12 33		13 31	13 51		14 33	15 33	16 15	16 33	17 33	18 33	19 33				
A.12 Zug Katlenburg	6 43	7 43	8 43	9 43	10 43	11 43	12 43	12 43		13 43			14 43	15 43	16 43	16 43	17 43	18 43	19 43				
Northeim (Han)	6 50	7 50	8 50	9 50	10 50	11 50	12 50	12 50		13 50			14 50	15 50	16 50	16 50	17 50	18 50	19 50				
Göttingen	7 10	8 08	9 09	10 08	11 09	12 08	13 09	13 09		14 08			15 09	16 08	17 09	17 09	18 08	19 09	20 08				

Verkehrstage	Montag bis Freitag																			
	S		F		S		F		S			F			S			Mo-Do		
A.12 Zug Göttingen	5 49	5 49	6 49	6 49	7 49	8 48	9 49	10 48	11 49	11 49	12 48		13 49	14 48	15 22	15 49	15 49	d1722	17 49	18 48
Northeim (Han)	6 06	6 06	7 06	7 06	8 06	9 06	10 06	11 06	12 06	12 06	13 06		14 06	15 06	15 40	16 06	16 06	d1740	18 06	19 06
Katlenburg	6 13	6 13	7 13	7 13	8 13	9 13	10 13	11 13	12 13	12 13	13 13		14 13	15 13	15 47	16 13	16 13	d1747	18 13	19 13
Linie 465																				
Katlenburg Bahnhof Südseite	6 34	6 41	7 31	7 34	8 34	9 34	10 34	11 34	12 34	12 34	13 34	13 52	14 34	15 34	15 51	16 21	16 34	17 51	18 34	19 34
Katlenburg Northeimer Straße	6 36	6 43)))))))))	13 54))))))))
Berka Ortsmitte	6 40	6 47	(7 39	8 39	9 39	10 39	11 39	(12 39	13 36	13 57	14 39	15 39	(16 26	16 39	17 56	18 39	(
Dorste Hinter der Kirche	6 49)	7 43)))))))))))))))))
Dorste Ortsmitte	(6 53	(7 45	8 45	9 45	10 45	11 45	12 42	12 45	13 45	14 03	14 45	15 45	15 58	16 30	16 45	18 00	18 45	19 41
Förste Mühlenanger)	7 00	8 00	7 52	8 52	9 52	10 52	11 52	12 49	12 52	13 52	(14 52	15 52	16 05	16 37	16 52	18 09	18 52	19 48
Osterode Mitte	7 01	7 09	8 09	8 01	9 01	10 01	11 01	12 01	12 57	13 01	14 01	14 12	15 01	16 01	16 14	16 46	17 01	18 16	19 01	19 56
Osterode Kornmagazin	o	7 12	8 12	8 04	9 04	10 04	11 04	12 04	13 01	13 04	14 04	14 16	15 04	16 04	16 17	16 49	17 04	18 19	19 04	o
Osterode Dielenplan	7 15	8 15	8 07	9 07	10 07	11 07	12 07	13 04	13 07	14 07	14 18	15 07	16 07	16 20	16 52	17 07	18 22	19 07		

d Zug verkehrt Montag bis Donnerstag

VSN-Linie 465

Unternehmen VG Südniedersachsen

Auskunft www.vsninfo.de / (0551) 99 80 99

Weitere Fahrten zwischen Osterode und Förste finden Sie in der nachfolgenden Tabelle Osterode - Förste - Eisdorf - Gittelde!

Verkehrstage	Montag bis Freitag												
	Niedersachsen-Ticket gilt			HATIX gilt									
	F	S	S	S	F	S	S	S	S	S	S	S	S
Osterode Dielenplan	6 18		7 05	8 18	10 18	11 31	12 18	12 32	13 30	14 18	15 33	16 18	18 20
A.2 Zug Braunschweig Hbf	5 05		6 05	7 05	9 05		11 05		12 05	13 05		15 05	17 05
Osterode Mitte	6 05		7 05	8 05	10 05		12 05		13 05	14 05		16 05	18 05
Osterode Mitte	6 21		7 08	8 21	10 21	11 34	12 21	12 35	13 33	14 21	15 36	16 21	18 23
Förste Mühlenanger	6 29	6 46	7 15	8 29	10 29	11 42	12 29	12 43	13 41	14 29	15 44	16 29	18 31
Nienstedt An der Pfarre	6 33	6 49	7 18	8 33	10 33	11 46	12 33	12 46	13 44	14 33	15 48	16 33	18 34
Eisdorf Frankfurter Straße	6 36	6 52	7 21	8 36	10 36	11 49	12 36	12 49	13 47	14 36	15 51	16 36	18 37
Willensen Lindenstraße	6 39	(7 25	8 39	10 39	11 55	12 39	12 55	13 56	14 39	15 57	16 39	18 41
Badenhausen Kirchweg	6 45	6 59	7 34	8 45	10 45	12 05	12 45	13 05	14 07	14 45	16 07	16 45	18 46
Teichhütte Teichhütter Straße	6 48	7 04	7 37	8 48	10 48	12 08	12 48	o	14 10	14 48	16 10	16 48	18 48
Gittelde Sportplatz	6 51	7 07	7 42	8 51	10 51	12 11	12 51		14 13	14 51	16 13	16 51	18 51
Gittelde Bahnhof	6 54	7 10	7 50	8 54	10 54	o	12 54		14 16	14 54	16 16	16 54	18 54
A.2 Zug Gittelde-Bad Grund	6 58		7 58	8 58	10 58		12 58		14 58		16 58	18 58	
Braunschweig Hbf	7 50		8 50	9 50	11 50		13 50		15 50		17 50	19 50	
A.2 Zug Gittelde-Bad Grund	6 59		7 59	8 59	10 59		12 59		14 59		16 59	18 59	
Herzberg (Harz)	7 20		8 20	9 20	11 20		13 20		15 20		17 20	19 20	

Verkehrstage	Montag bis Freitag													
	S	F	S	S	S	F	S	S	S	S	S	S	S	
A.2 Zug Herzberg (Harz)		6 34		7 34	8 34	10 34		12 34	13 34	14 34	15 34	16 34	18 34	
Gittelde-Bad Grund		6 54		7 54	8 54	10 54		12 54	13 54	14 54	15 54	16 54	18 54	
A.2 Zug Braunschweig Hbf		6 05		7 05	8 05	10 05		12 05	13 05	14 05	15 05	16 05	18 05	
Gittelde-Bad Grund		6 58		7 58	8 58	10 58		12 58	13 58	14 58	15 58	16 58	18 58	
Gittelde Bahnhof		7 03		8 03	9 03	11 03		13 03	14 03	15 03	16 18	17 03	19 03	
Gittelde Sportplatz		7 06		8 06	9 06	11 06	12 12	13 06	14 06	15 06	16 21	17 06	19 06	
Teichhütte Teichhütter Straße		7 09		8 09	9 09	11 09	12 17	13 09	14 09	15 09	16 24	17 09	19 09	
Badenhausen Kirchweg		7 12	7 34	8 12	9 12	11 12	12 21	13 12	14 12	15 12	16 27	17 12	19 12	
Willensen Lindenstraße	6 42	7 17	7 44	8 17	9 17	11 17	12 31	13 17	14 17	15 17	16 32	17 17	19 17	
Eisdorf Frankfurter Straße	6 46	7 21	7 53	8 21	9 21	11 21	12 35	13 21	14 21	15 21	16 36	17 21	19 21	
Nienstedt An der Pfarre	6 49	7 24	7 55	8 24	9 24	11 24	12 37	13 24	14 24	15 24	16 39	17 24	19 24	
Förste Mühlenanger	6 53	7 27	7 59	8 27	9 27	11 27	12 41	13 27	14 27	15 27	16 43	17 27	19 27	
Osterode Mitte		7 04	7 36	o	8 36	9 36	11 36	12 49	13 36	14 36	15 36	16 52	17 36	19 36
A.2 Zug Osterode Mitte		7 48		8 48	9 48	11 48		13 48	14 48	15 48		17 48	19 48	
Braunschweig Hbf		8 50		9 50	10 50	12 50		14 50	15 50	16 50		18 50	20 50	
Osterode Kornmagazin	7 07	7 39		8 39	9 39	11 39		13 39	14 39	15 39	16 55	17 39	19 39	
Osterode Dielenplan		7 08	7 42	8 42	9 42	11 42		13 42	14 42	15 42	16 58	17 42	19 42	

Weitere Fahrten zwischen Osterode und Förste finden Sie in der vorstehenden Tabelle, weitere Fahrten zwischen Osterode und Gittelde Bahnhof über Badenhausen finden Sie in der Tabelle C.24.

Beachten Sie bitte, dass die Anschlüsse zwischen Braunschweig und Gittelde bzw. umgekehrt an beiden Linienenden bestehen, wodurch sich zeitweise ein stündliches Angebot ergibt.

Hinweis

Die Übergangszeit vom Bus aus Richtung Förste zum Zug nach Braunschweig ist sehr knapp bemessen, da man über den Bahnübergang zum Außenbahnsteig muss!

B.13 BUS

Seesen - Münchhof - Kirchberg - Ildehausen

und zurück

Auszug

gültig ab 25.08.2022

Niedersachsen-Ticket gilt

Verkehrstage	Montag bis Freitag an Schultagen										Mo bis Fr in den Ferien					Samstag			Sonn- und Feiertag				
																ALF		ALF	ALF		ALF		
A.2 Zug Braunschweig Hbf Seesen	7 05	9 05			15 05	16 05	17 05	19 05	5 05	6 05	7 05	9 05	alle	19 05	7 05	alle	19 05	9 05	alle	19 05			
	7 43	9 43			15 43	16 43	17 43	19 43	5 43	6 43	7 43	9 43	2 Std	19 43	7 43	2 Std	19 43	9 43	2 Std	19 43			
A.14 Zug Goslar Seesen	5 44		10 36	11 57				16 36															
	6 02		10 54	12 16				16 54															
A.14 Zug Kreiensen Seesen		9 24	10 42		12 42	15 24	16 42	17 24	19 24	5 35	6 40	9 24		19 24	7 24	alle	19 24	9 24	alle	19 24			
		9 39	10 57		12 57	15 39	16 57	17 39	19 39	5 50	6 55	9 39		19 39	7 39	2 Std	19 39	9 39	2 Std	19 39			
Seesen Bahnhof	6 26	6 44	7 59	9 59	11 35	12 35	13 25	15 50	17 15	17 59	19 59	5 59	6 59	7 59	9 59	weiter	19 59	7 59	weiter	19 59	9 59	weiter	19 59
Herrhausen Nordhäuser Straße	6 41	6 59	8 14	10 14	11 41	12 41	13 31	15 56	17 21	18 14	20 14	6 14	7 14	8 14	10 14	alle	20 14	8 14	alle	20 14	10 14	alle	20 14
Münchhof Thüringer Straße	6 44	7 02	8 17	10 17	11 43	12 43	13 33	15 58	17 23	18 17	20 17	6 17	7 17	8 17	10 17	2 Std	20 17	8 17	2 Std	20 17	10 17	2 Std	20 17
Kirchberg Dorfmitte	6 47	7 05	8 20	10 20	11 45	12 45	13 35	16 00	17 25	18 20	20 20	6 20	7 20	8 20	10 20	bis	20 20	8 20	bis	20 20	10 20	bis	20 20
Ildehausen Northeimer Straße	6 55	7 13	8 28	10 28	11 52	12 52	13 42	16 07	17 32	18 28	20 28	6 28	7 28	8 28	10 28		20 28	8 28		20 28	10 28		20 28

Verkehrstage	Montag bis Freitag an Schultagen										Mo bis Fr in den Ferien					Samstag			Sonn- und Feiertag		
																ALF		ALF	ALF		ALF
Ildehausen Northeimer Straße	5 30	7 09	8 01	9 04	10 30	12 30	14 30	16 20	18 30	20 30	5 30	6 30	8 30	weiter	20 30	8 30	weiter	20 30	10 30	weiter	20 30
Kirchberg Dorfmitte	5 37	7 16	8 08	9 11	10 37	12 37	14 37	16 27	18 37	20 37	5 37	6 37	8 37	alle	20 37	8 37	alle	20 37	10 37	alle	20 37
Münchhof Thüringer Straße	5 40	7 23	8 11	9 14	10 40	12 40	14 40	16 30	18 40	20 40	5 40	6 40	8 40	2 Std	20 40	8 40	2 Std	20 40	10 40	2 Std	20 40
Herrhausen Nordhäuser Straße	5 43	7 27	8 14	9 17	10 43	12 43	14 43	16 33	18 43	20 43	5 43	6 43	8 43	bis	20 43	8 43	bis	20 43	10 43	bis	20 43
Seesen Bahnhof	5 59	7 35	8 22	9 25	10 59	12 59	14 59	16 49	18 59	20 59	5 59	6 59	8 59		20 59	8 59		20 59	10 59		20 59
A.14 Zug Seesen Goslar	8 06	8 58	9 39	11 39	13 39	15 39	16 58	19 39	21 39		9 39	alle	21 39	9 39	alle	21 39	11 39	alle	21 39		
	8 26	9 16	9 59	11 58	13 58	15 58	17 16	19 58	21 58		9 59	2 Std	21 58	9 59	2 Std	21 58	11 58	2 Std	21 58		
A.14 Zug Seesen Kreiensen	6 03		8 55				16 55				6 03										
	6 18		9 11				17 11				6 18										
A.2 Zug Seesen Braunschweig Hbf	6 11	8 11			11 11	13 11	15 11	17 11	19 11	21 11	6 11	7 11	9 11	alle	21 11	9 11	alle	21 11	11 11	alle	21 11
	6 50	8 50			11 50	13 50	15 50	17 50	19 50	21 50	6 50	7 50	9 50	2 Std	21 50	9 50	2 Std	21 50	11 50	2 Std	21 50

VRB-Linie 836

Auskunft www.vrb-online.de / (05321) 19 449

ALF Bestellung unter (05321) 518 2788 bis 60 Minuten vor Fahrtantritt

Unternehmen HarzBus GbR
Schlackenstraße 16, Seesen
(05384) 960 60

B.14 BUS

Seesen - Neuekrug-Hahausen - Nauen - Lutter am Barenberge

und zurück

Auszug

gültig ab 11.12.2022

Verkehrstage	Montag bis Freitag an Schultagen										
Seesen Bahnhof	5 32	6 27	7 22	8 32	9 32	11 35	12 33	13 25	14 32	15 44	16 32
Neuekrug-Hahausen Bahnhof	5 42	6 37	7 32	8 42	9 42	11 45	12 43	13 35	14 42	15 54	16 42
Nauen	5 50	6 45	7 41	8 50	9 50	11 53	12 51	13 43	14 50	16 02	16 50
Lutter a Barenberge Marktplatz	5 55	6 51	7 47	8 55	9 55	11 57	12 55	13 47	14 55	16 08	16 55
Lutter a Barenberge Marktplatz	7 05	8 01	9 05	11 05	12 22	13 17	13 57	15 11	16 05	17 42	
Nauen	7 10	8 07	9 10	11 10	12 28	13 23	14 03	15 21	16 11	17 48	
Neuekrug-Hahausen Bahnhof	7 16	8 16	9 17	11 17	12 37	13 32	14 12	15 30	16 20	17 57	
Seesen Bahnhof	7 25	8 26	9 28	11 28	12 48	13 43	14 22	15 40	16 30	18 07	

Übrige Fahrten nach 18 Uhr, Montag bis Freitag in den Ferien sowie am Wochenende als Anruf-Linien-Fahrten. Diese verkehren ca. alle 2 Stunden und sind unter (05321) 518 2788 bis 60 Minuten vor gewünschter Fahrt vorzubestellen.

VRB-Linie 655
Unternehmen HarzBus GbR, Schlackenstraße 16, Seesen
(05384) 960 60

B.14 BUS

Derneburg - Bockenem - Rhüden - Seesen

Auszug

gültig ab 11.12.2022

Niedersachsen-Ticket gilt

Verkehrstage	Montag bis Freitag													Samstag						SoF		
	S	F	S	F	S	S	S	S	S	S	S	S	S	KB	KB	KB	KB	KB	KB	KB		
A.1 Zug Hannover Hbf	5 48	6 48	8 48	10 48	11 48	12 48	13 15	13 48	14 48	15 48	16 48	17 48	18 48	6 48	8 48	10 48	12 48	14 48	16 48	18 48		
Hildesheim Hbf	6 14	7 14	9 14	11 14	12 14	13 14	13 44	14 14	15 14	16 14	17 14	18 14	19 14	7 14	9 14	11 14	13 14	15 14	17 14	19 14		
Derneburg	6 28	7 28	9 28	11 28	12 28	13 28	13 59	14 28	15 28	16 28	17 28	18 28	19 28	7 28	9 28	11 28	13 28	15 28	17 28	19 28		
Derneburg Bahnhof	6 35	7 35	9 35	11 35	12 35	13 35	14 05	14 35	15 35	16 35	17 35	18 35	19 35	7 35	9 35	11 35	13 35	15 25	17 25	19 35		
Sothrum Freizeitpark	6 41	7 41	9 41	11 41	12 41	13 41	14 11	14 41	15 41	16 41	17 41	18 41	19 41	7 41	9 41	11 41	13 41	15 41	17 41	19 41		
Schlewecke Kirche	6 49	7 49	9 49	11 49	12 49	13 49	14 19	14 49	15 49	16 49	17 49	18 49	19 49	7 49	9 49	11 49	13 49	15 49	17 49	19 49		
Bockenem Busbahnhof	5 25	7 00	7 51	8 00	10 00	12 00	13 00	14 00	14 30	15 00	16 00	17 00	18 00	19 00	20 00	8 00	10 00	12 00	14 00	16 00	18 00	20 00
Königsdahlum Feuerwehr	(7 03	(8 03	10 03	12 03	13 23	14 03	14 33	15 03	16 03	17 03	18 03	19 03	20 13	8 03	10 03	12 03	14 03	16 03	18 03	20 13		
Bornum B243	5 27	7 09	8 09	8 09	10 09	12 09	13 37	14 09	14 37	15 09	16 09	17 09	18 09	19 09	20 16	8 09	10 09	12 09	14 09	16 09	18 09	20 16
Rhüden Hildesheimer Straße	5 32	7 12	8 12	8 12	10 12	12 12	13 42	14 12	14 42	15 12	16 12	17 12	18 12	19 12	20 21	8 12	10 12	12 12	14 12	16 12	18 12	20 21
Bornhausen Kammerkrug	5 36	7 16	8 16	8 16	10 16	12 16	13 46	14 16	14 46	15 16	16 16	17 16	18 16	19 16	20 25	8 16	10 16	12 16	14 16	16 16	18 16	20 25
Seesen Bahnhof	5 45	7 25	8 25	8 25	10 25	12 25	13 55	14 25	14 55	15 25	16 25	17 25	18 25	19 25	20 34	8 25	10 25	12 25	14 25	16 25	18 25	20 25
A.14 Zug Seesen	6 03	8 55	8 55	10 55	12 55	14 16	14 55		16 55	18 55	20 55	8 55	10 55	12 55	14 55	16 55	18 55	20 55				
Kreiensen	6 18	9 11	9 11	11 11	13 11	14 31	15 11		17 11	19 11	21 11	9 11	11 11	13 11	15 11	17 11	19 11	21 11				
A.14 Zug Seesen	5 51	8 58	8 58	10 58	12 58	14 58	15 39	16 58	17 39	18 58	19 39	20 58	8 58	10 58	12 58	14 58	16 58	18 58	20 58			
Goslar	6 10	9 16	9 16	11 16	13 16	15 16	15 58	17 16	17 58	19 16	19 58	21 16	9 16	11 16	13 16	15 16	17 16	19 16	21 16			
A.2 Zug Seesen	7 44	8 44	8 44	10 44	12 44	14 44	15 44	16 44	17 44	18 44	19 44	20 44	8 44	10 44	12 44	14 44	16 44	18 44	20 44			
Osterode am Harz Mitte	8 06	9 06	9 06	11 06	13 06	15 06	16 06	17 06	18 06	19 06	20 06	21 06	9 06	11 06	13 06	15 06	17 06	19 06	21 06			
Herzberg (Harz)	8 20	9 20	9 20	11 20	13 20	15 20	16 20	17 20	18 20	19 20	20 20	21 20	9 20	11 20	13 20	15 20	17 20	19 20	21 20			

RVHi-Linie 35

Auskunft (05121) 76 420

Bedienung nur zum Aussteigen

Unternehmen Regionalverkehr Hildesheim GmbH

B.14 Bus

Rhüden - Mechtshausen - Seesen

gültig ab 25.08.2022

Verkehrstage	Montag bis Freitag an Schultagen											Mo bis Fr in den Ferien				Samstag			Sonn- und Feiertag				
	ALF	ALF	ALF	ALF	ALF	ALF	ALF	ALF	ALF	ALF	ALF	ALF	ALF	ALF	ALF	ALF	ALF	ALF	ALF				
Rhüden Kirche	6 00	6 20	7 10	8 03	9 13	10 33	12 00	13 48	15 33	17 33	19 33	5 33	6 33	7 33	weiter	19 33	7 33	weiter	19 33	9 33	weiter	19 33	
Rhüden Hildesheimer Straße	6 01	6 21	7 11	8 04	9 14	10 34	12 01	13 49	15 34	17 34	19 34	5 34	6 34	7 34	alle	19 34	7 34	alle	19 34	9 34	alle	19 34	
Mechtshausen	6 08	6 28	7 19	8 14	9 24	10 41	12 08	13 56	15 41	17 41	19 41	5 41	6 41	7 41	2 Std	19 41	7 41	2 Std	19 41	9 41	2 Std	19 41	
Bilderlahe	6 14	6 34	7 25	8 20	9 30	10 47	12 14	14 02	15 47	17 47	19 47	5 47	6 47	7 47	bis	19 47	7 47	bis	19 47	9 47	bis	19 47	
Seesen Bahnhof	6 23	6 43	7 37	8 32	9 42	10 56	12 23	14 11	15 56	17 56	19 56	5 56	6 56	7 56		19 56	7 56		19 56	9 56		19 56	
A.14 Zug Seesen	6 56	8 58				12 58	14 58																
Goslar	7 15	9 16				13 16	15 16																
A.14 Zug Seesen	7 00	8 55	10 16			14 16	16 16	18 16	20 16			7 00	8 16	alle	20 16	8 16	alle	20 16	10 16	alle	20 16		
Kreiensen	7 16	9 11	10 31			14 31	16 31	18 31	20 31			7 16	8 31	2 Std	20 31	8 31	2 Std	20 31	10 31	2 Std	20 31		
A.2 Zug Seesen	6 44	7 44	8 44			12 44	14 44																
Osterode am Harz Mitte	7 06	8 06	9 06			13 06	15 06																
Herzberg (Harz)	7 20	8 20	9 20			13 20	15 20																

VRB-Linie 836

Auskunft www.vrb-online.de / (05321) 19 449

ALF Bestellung unter (05321) 518 2788 bis 60 Minuten vor Fahrtantritt

Unternehmen HarzBus GbR

Schlackenstraße 16, Seesen

Verkehrstage	Montag bis Freitag													Samstag						SoF		
	S	S	S	F	S	S	S	S	S	S	S	S	S	KB	KB	KB	KB	KB	KB	KB		
A.2 Zug Herzberg (Harz)	6 34	7 34	9 34	10 34	11 34	11 34	12 34	13 34	14 34	15 34	16 34	17 34	7 34	9 34	11 34	13 34	15 34	17 34				
Osterode am Harz Mitte	6 47	7 47	9 47	10 47	11 47	11 47	12 47	13 47	14 47	15 47	16 47	17 47	7 47	9 47	11 47	13 47	15 47	17 47				
Seesen	7 10	8 10	10 10	11 10	12 10	12 10	13 10	14 10	15 10	16 10	17 10	18 10	8 10	10 10	12 10	14 10	16 10	18 10				
A.14 Zug Goslar	6 41	7 57	9 57		11 57	11 57	12 36	13 57		15 57		17 57	7 57	9 57	11 57	13 57	15 57	17 57				
Seesen	7 00	8 16	10 16		12 16	12 16	12 54	14 16		16 16		18 16	8 16	10 16	12 16	14 16	16 16	18 16				
A.14 Zug Kreiensen	4 56	5 35	6 40		7 50		12 42		14 42		16 42		5 56									
Seesen	5 11	5 50	6 55		8 05		12 57		14 57		16 57		6 11									
Seesen Bahnhof	5 30	6 00	7 00	7 30	8 30	10 30	11 25	12 25	12 30	13 20	14 30	15 35	16 30	17 30	18 30	6 30	8 30	10 30	12 30	14 30	16 30	18 30
Bornhausen Kammerkrug	5 35	6 05	7 05	7 35	8 35	10 35	11 35	12 35	12 35	13 30	14 35	15 45	16 35	17 35	18 35	6 35	8 35	10 35	12 35	14 35	16 35	18 35
Rhüden Hildesheimer Straße	5 40	6 10	7 10	7 40	8 40	10 40	11 40	12 40	12 40	13 35	14 40	15 50	16 40	17 40	18 40	6 40	8 40	10 40	12 40	14 40	16 40	18 40
Bornum B243	5 45	6 15	7 15	7 45	8 45	10 45	11 45	12 45	12 45	13 40	14 45	15 55	16 45	17 45	18 45	6 45	8 45	10 45	12 45	14 45	16 45	18 45
Königsdahlum Feuerwehr	5 50	6 20	7 20	7 50	8 50	10 50	11 50	12 50	12 50	13 46	14 50	16 00	16 50	17 50	18 50	6 50	8 50	10 50	12 50	14 50	16 50	18 50
Bockenem Busbahnhof	5 56	6 26	7 33	7 56	8 56	10 56	11 56	12 56	12 56	14 06	14 56	16 06	16 56	17 56	18 56	6 56	8 56	10 56	12 56	14 56	16 56	18 56
Schlewecke Kirche	6 05	6 35	o	8 05	9 05	11 05	12 05	13 05	13 05	14 15	15 05	16 15	17 05	18 05	19 05	7 05	9 05	11 05	13 05	15 05	17 05	19 05
Sottrum Freizeitpark	6 13	6 43		8 13	9 13	11 13	12 13	13 13	13 13	14 23	15 13	16 23	17 13	18 13	19 13	7 13	9 13	11 13	13 13	15 13	17 13	19 13
Derneburg Bahnhof	6 19	6 49		8 19	9 19	11 19	12 19	13 19	13 19	14 29	15 19	16 29	17 19	18 19	19 19	7 19	9 19	11 19	13 19	15 19	17 19	19 19
A.1 Zug Derneburg	6 28	7 00		8 28	9 28	11 28	12 28	13 28	13 28		15 28	16 28	17 28	18 28	19 28	7 28	9 28	11 28	13 28	15 28	17 28	19 28
Hildesheim Hbf	6 42	7 16		8 42	9 42	11 42	12 42	13 42	13 42		15 42	16 42	17 42	18 42	19 42	7 42	9 42	11 42	13 42	15 42	17 42	19 42
Hannover Hbf	7 10	7 43		9 10	10 10	12 10	13 10	14 10	14 10		16 10	17 10	18 10	19 10	20 10	8 10	10 10	12 10	14 10	16 10	18 10	20 10

Verkehrstage	Montag bis Freitag an Schultagen											Mo bis in den Ferien				Samstag			Sonn- und Feiertag			
																ALF		ALF	ALF		ALF	
A.2 Zug Herzberg (Harz)			10 34	11 34	12 34		14 34															
Osterode am Harz Mitte			10 48	11 48	12 48		14 48															
Seesen			11 10	12 10	13 10		15 10															
A.14 Zug Goslar		8 36		11 57	12 36		16 36	18 36	20 36		8 36	alle	20 36	8 36	alle	20 36	10 36	alle	20 36			
Seesen		8 54		12 16	12 54		16 54	18 54	20 54		8 54	2 Std	20 54	8 54	2 Std	20 54	10 54	2 Std	20 54			
A.14 Zug Kreiensen	5 35	8 42	10 42		12 42	13 24		16 42	18 42	20 42		8 42	alle	20 42	8 42	alle	20 42	10 42	alle	20 42		
Seesen	5 50	8 57	10 57		12 57	13 39		16 57	18 57	20 57		8 57	2 Std	20 57	8 57	2 Std	20 57	10 57	2 Std	20 57		
Seesen Bahnhof	6 02	8 02	9 02	11 31	12 29	13 20	14 00	15 38	17 07	19 02	21 02	6 02	7 02	9 02	weiter	21 02	9 02	weiter	21 02	11 02	weiter	21 02
Bilderlahe	6 11	8 11	9 11	11 41	12 39	13 30	14 11	15 59	17 17	19 11	21 11	6 11	7 11	9 11	alle	21 11	9 11	alle	21 11	11 11	alle	21 11
Mechtshausen	6 17	8 17	9 17	11 47	12 45	13 36	14 17	16 05	17 23	19 17	21 17	6 17	7 17	9 17	2Std	21 17	9 17	2Std	21 17	11 17	2Std	21 17
Rhüden Hildesheimer Straße	6 24	8 24	9 24	11 56	(13 44	14 24	16 12	17 31	19 24	21 24	6 24	7 24	9 24	bis	21 24	9 24	bis	21 24	11 24	bis	21 24
Rhüden Kirche	6 25	8 25	9 25	11 57	12 50	13 45	14 25	16 13	17 32	19 25	21 25	6 25	7 25	9 25		21 25	9 25		21 25	11 25		21 25

VRB-Linie 836

Auskunft www.vrb-online.de / (05321) 19 449

ALF Bestellung unter (05321) 518 2788 bis 60 Minuten vor Fahrtantritt

Unternehmen HarzBus GbR

Schlackenstraße 16, Seesen

Sehenswertes in den Orten mit Busanschluss entlang des Harzes

(zu Orten mit Bahnstation siehe Band 1)

Haltestelle	Infrastruktur	Stadtbild	Bauwerke	Museen/Freizeit/Sonstiges
Ahlsdorf	I			Im "Grund" der "Bösen Sieben". Weitere "Grunddörfer" sind Ziegelrode und Hergisdorf
Ballenstedt Roseburg	B		Künstliche Burgruine und Park	
Ballenstedt Alter Westbf	I	Tourist-Information (039483) 263	Alte Residenz der Anhaltiner Fürsten	Schloß (barock) mit Schloßtheater von 1788 Rathaus von Alfred Messel Schloßpark (Entwurf P.J. Lenne) Kügelgen-Haus
Bartolfelde Bergstraße	W			Zugang zum Karstwanderweg
Bündheim Marktplatz	I		Schloß (Amtsitz, 1592 anstelle der Harzburg erbaut)	Gestüt mit Pferderennbahn, im Sommer "Bad Harzburger Rennwoche"
Drübeck West	I		Klosterkirche Drübeck (romanisch, mit Westwerk)	(039452) 94 300
Eckertal Stapelburger Straße	W			Wanderung auf dem Harzer Grenzweg durch das Eckertal zur Talsperre
Ermsleben Endorfer Straße	I		Benediktinerkloster "Konradsburg", romanischer Chor und romanische Krypta erhalten	
Gernode An der Rose	I	Knotenpunkt der Buslinien B.6, C.10 und C.11, die Linien B.6 und C.11 halten auch am Bahnhof Tourist-Information (039485) 93 022	Frühromanische Stiftskirche (Gründung Markgraf Gero) mit Heiligem Grab (1060)	Kuckucksuhrenfabrik mit Museum (039485) 54 322
Heimburg W-Pieck-Straße	B		Ruine der 1093 erstmals erwähnten Burg, Sitz einer Nebenlinie der Regensteiner Grafen	
Helbra	I			Bis 1990 Zentrum der Verhüttung der Kupfererze aus Sangerhausen ("August-Bebel-Hütte") "Höhlenwohnungen" im Sandstein
Langenstein	I			
Mansfeld Schloss	B	Kurzer Aufstieg zum Schloss	Kleinstadt mit einigen beachtenswerten Bauten, überragt von einer der größten Schloßanlagen in Deutschland. Hier ging Luther zur Schule	Schloß mit Vorderort (erhalten), Mittelort (Ruine) und Hinterort (Ruine), benannt nach den Linien der Mansfelder Grafen. Schloßkapelle spätgotisch. Stadtkirche St. Georg (gotisch)
Mansfeld Oberstadt	I	Innenstadt mit St. Georg und Luthers Elternhaus auf kurzem Weg erreichbar Tourist-Information (03475) 602 124		Elternhaus Martin Luthers mit umfangreicher Ausstellung über das damalige Leben in der Bergbauregion Mansfeld
Neuhof Kirche	W			Zugang zum Karstwanderweg
Osterhagen Denkmal	W			Zugang zum Karstwanderweg
Pöhlde Pfalzstraße	I			Reste der Pfalz König Heinrich I.
Rhumequelle	I			Eine der größten Karstquellen Deutschlands
Siersleben	I			Bergbaulandschaft mit den großen Halden des Niewandschachts ("Sargdeckelform") und des Brosowski-Schachts ("Spitzkegel")
Steina Kirche	W			jeweils Zugang zum Karstwanderweg mit diversen Karsterscheinungen
Tettenborn Kolonie	W			
Tettenborn Neuhöfer Straße	W			
Volkstedt	I			Spitzkegelhalle Wolf- oder Fortschrittschacht
Wimmelburg Center	I			Reste der romanischen Klosterkirche



Mit Linienbus und Schmalspurbahn im Harz unterwegs

Braunlage ist als Treffpunkt von sieben Buslinien eine wichtige Drehscheibe für den touristischen Busverkehr im Oberharz. Der Busbahnhof der Stadt liegt allerdings etwas am Rand (jedoch in der Nähe der Einkaufszentren). Auf dem Bild trifft ein Kurs der KVG-Linie 820 auf dem Weg von Sankt Andreasberg nach Bad Harzburg über Torfhaus dort ein.

C INFORMATIONEN ZU BUSVERBINDUNGEN IN DEN HARZ UND ZURÜCK

Linienverlauf	Auf den Linien C.13, C.15 bis C.19 und in den HSB-Zügen gilt HATIX nicht		Seite	
C.1 Goslar - Hahnenklee - Clausthal-Zellerfeld - Altenau - Sonnenberg - St. Andreasberg	HarzBus	830 + 840	46	
C.1a Goslar - Oker - Schulenberg im Oberharz - Altenau	HarzBus	861	51	
C.2 Goslar - Langelsheim - Wolfshagen - Lautenthal - Wildemann - Clausthal-Zellerfeld	HarzBus	831 + 832	52	
C.3 Bad Harzburg - Torfhaus - Braunlage - Oderhaus / Sonnenberg - St. Andreasberg	KVG	820	54	
C.4 Wernigerode - Elbingerode - Elend / Drei Annen Hohne - Schierke - Elend - Braunlage	HVB	264	58	
C.5 Wernigerode - Elbingerode - Königshütte - Tanne - Sorge - Benneckenstein - Hohegeiß	HVB	265	60	
C.6 Wernigerode - Elbingerode - Rübeland - Hasselfelde - Stiege - Allrode - (Sa und SoF Güntersberge)	HVB	260	61	
C.7 Blankenburg - Hüttenrode - Rübeland - Elbingerode	HVB	261	62	
C.8 Blankenburg - Cattenstedt - Wendefurth - Hasselfelde - Trautenstein - Benneckenstein	HVB	263	63	
C.9 Blankenburg - Altenbrak - Treseburg - Roßtrappe - Thale	HVB	257	64	
C.10 Quedlinburg - Bad Suderode - Gernrode / Ballenstedt - Alexisbad - Harzgerode - Königeroде - Braunschwende - Wippra	HVB	242	65	
C.11 Quedlinburg - Gernrode - Bad Suderode - Friedrichsbrunn - Allrode - Güntersberge - Breitenstein - Stolberg	HVB	255	67	
C.12 Thale - Hexentanzplatz - Friedrichsbrunn - Allrode - Treseburg	HVB	256	69	
C.13 Hettstedt - Greifenhagen - Rammelburg - Friesdorf - Wippra	Weiterhin Baustelle in der Ortsdurchfahrt Wippra	VGS	460	70
C.14 Sangerhausen - Gonna - Obersdorf - Pölsfeld - Grillenberg - Wippra	Weiterhin Baustelle in der Ortsdurchfahrt Wippra	VGS	460	71
C.15 Sangerhausen - Tilleda - Kelbra - Berga Bahnhof - Uffringen - Rottleberode - Stolberg - Breitenstein	VGS	450 + 453	72	
Busverkehr ab Sangerhausen in den Südharzer Gipskarst	VGS	453 + 461	73	
C.16 Nordhausen - Petersdorf - Hermannsacker - Buchholz - Stempeda - Rottleberode	VBN	E	74	
Nordhausen - Leimbach - Steigerthal	VBN	F	74	
C.17 Nordhausen - Niedersachswerfen - Neustadt - Ilfeld - Rothesütte - Benneckenstein	VBN	23	75	
C.18 Nordhausen - Niedersachswerfen - Ilfeld (Straßenbahn)	VBN	10	76	
C.19 Nordhausen - Niedersachswerfen - Appenrode - Sülzhayn - Ellrich	VBN	24 + 241	77	
Nordhausen - Niedersachswerfen - Woffleben - Gudersleben - Ellrich	VBN	D + 241	78	
C.20 Bad Sachsa - Walkenried - Wieda/Zorge - Hohegeiß - Braunlage	Hahne	470 + 472	79	
Ellrich - Walkenried - Neuhof - Tettenborn - Kleffenberg - Mackenrode	VBN	251	82	
C.21 Herzberg am Harz - Scharzfeld - Barbis - Bad Lauterberg im Harz - St. Andreasberg / (Sa und SoF Braunlage)	RBB	450	83	
C.22 Herzberg am Harz - Hörden - Hattorf	RBB	453	86	
C.22 Herzberg am Harz - Innenstadt - Krankenhaus	RBB	452		
C.22 Herzberg am Harz - Lonau - Sieber	RBB	451 + 452	87	
C.23 Osterode am Harz - Lerbach - Buntenbock - Clausthal-Zellerfeld	VG Südnieders.	440	88	
C.24 Osterode am Harz - Badenhausen - Giffelde Bahnhof - Windhausen - Bad Grund - Clausthal-Zellerfeld	VG Südnieders.	460	90	
C.25 Osterode am Harz - Riefensbeek - Kamschlacken	VG Südnieders.	462	91	

D INFORMATIONEN ZU BUSVERBINDUNGEN INNERHALB DES HARZES UND IM UNTERHARZ

Linienverlauf			Seite	
D.1	Clausthal-Zellerfeld - Schulenberg im Oberharz	HarzBus	841	93
D.2	Braunlage - Sorge - Tanne - Benneckenstein	HVB	262	93
D.3	Harzgerode - Alexisbad - Silberhütte - Straßberg - Güntersberge - Stolberg	HVB	254	94
D.4	Harzgerode - Neudorf - Dankerode - Königeroide - Schielo - Harzgerode	HVB	247	95
D.5	Harzgerode - Schielo - Molmerswende - Pansfelde - Wieserode - Ermsleben	HVB	243	96
D.5	Molmerswende - Braunschwende - Wippra - Leimbach/Hettstedt	Weiterhin Baustelle in der Ortsdurchfahrt Wippra VGS	422 + 423	97
D.6	Harzgerode - Alexisbad - Mägdesprung - Ballenstedt	HVB	244	98
D.7	Ascherleben - Harkerode - Ulzigerode	KVG Salzland	147	98

E DAS NETZ DER HARZER SCHMALSPURBAHNEN

Sommerfahrplan 01.04.23 bis 31.10.23

E.1	Wernigerode - Drei Annen Hohne - Brocken / Benneckenstein - Eislefelder Talmühle - Nordhausen	HARZQUER- UND BROCKENBAHN	324 + 325	100
E.2	Quedlinburg - Gernrode - Alexisbad - Güntersberge - Stiege - Eislefelder Talmühle Alexisbad - Harzgerode - Alexisbad Stiege - Hasselfelde - Stiege	SELKETALBAHN	333	102

F SAISONALE AUSFLUGSLINIEN IM HARZ

F.1	Bad Harzburg - Molkenhaus - Rabenklippe - Eckertalsperre - Bad Harzburg	Saisonverkehr ab Frühjahr 2023 KVG	875	106
F.2	Bad Harzburg - Kästeklippen	<i>Der Linienverkehr wurde eingestellt!</i> KVG	866	
F.3	Wernigerode - Ilsenburg - Plessenburg - Drei Annen Hohne	Saisonverkehr ab Frühjahr 2023 HVB	274	107

G MUSEUMSBAHNEN IM HARZ

G.1	Blankenburg - Michaelstein - Rübeland	RÜBELANDBAHN		108
G.2	Klostermansfeld - Wippra	WIPPERLIESE		108
G.3	Klostermansfeld - Siersleben - Hettstedt	MANSFELDER BERGWERKSBAHN		108
G.4	Parkeisenbahn Vatterode			108
G.5	Tagesförderbahn Clausthal Bahnhof - Offiliaeschacht			108

H SEILBAHNEN UND SCHIFFFAHRT IM HARZ

H.1	Burgberg-Seilbahn Bad Harzburg	109
H.2	Wurmberg-Seilbahn Braunlage	109
H.3	Bocksberg-Seilbahn in Hahnenklee	109
H.4	Seilbahn zum Hexentanzplatz in Thale	109
H.5	Sessellifte in Bad Lauterberg (Hausberg) und Thale (Roßtrappe)	109
H.6	Schiffsverkehr auf der Okertalsperre	109

Das UNESCO-Weltkulturerbe "Oberharzer Wasserwirtschaft"

Das System der Teiche, Gräben, Stollen und Schächte zur Energieversorgung des früheren Bergbaus im Oberharz ist zentraler Teil des UNESCO-Weltkulturerbes. Sie können seine Einrichtungen und die zugehörigen Museen und Besucherbergwerke gut mit den Harzer Linienbussen erreichen. Nachstehend eine kleine Auswahl hierzu:

Teiche

Auerhahn-Teichkaskade		Auerhahn (C.1), Kreuzeck (C.1), Bockswiese (C.1)	
Buntenbocker Wiesenteiche	1)	Buntenbock Mittelweg (C.23), Clausthal Kronenplatz (C.1, C.2, C.23, C.24), Flambacher Mühle (C.23)	--> mehr auf Seite 89
Clausthaler Teiche	2)	Clausthal-Zellerfeld ZOB (C.1, C.2, C.23, C.24, D.1) Clausthal-Zellerfeld Bergfestplatz (C.1/C.2, Linie nach Altenau) Brockenblick (C.1/C.2, Linie nach Altenau)	
Entensumpf		Clausthal-Zellerfeld Bergfestplatz (C.1/C.2, Linie nach Altenau)	
Grumbacher Teich (unterer)		Hahnenklee Kurhaus (C.1), Wildemann Kurverwaltung (C.2)	
Haderbacher Teich		Taternplatz (C.24), Silberaal Medingschacht (C.24)	
Kranicher Teiche		Hahnenklee Kurhaus (C.1)	
Kuffelbacher Teich		Hahnenklee Kurhaus (C.1)	
Oberer Hahnebalzer Teich		Taternplatz (C.24)	
Oderteich		Oderteich (C.3), Abzweig Oderteich (C.3), Oderbrück (C.3)	
Polstertaler Teich		Polstertal (C.1)	
Prinzenteech		Buntenbock Mittelweg (C.23), Flambacher Mühle (C.23)	
Schalkerteech		Zellerfeld Thomas-Merten-Platz (C.1), Abzw. Festenburg (D.1)	
Spiegeltaler Teiche		Zellerfeld Thomas-Merten-Platz (C.1), Bockswiese (C.1), Wildemann Kurverwaltung (C.2)	
Zellerfelder Teiche	3)	Zellerfeld Thomas-Merten-Platz (C.1), Erbprinzentanne (C.1)	

1) Oberer Nassenwieser Teich, Bärenbrucher Teich, Ziegenberger Teich, Sumpfteich, Pixhaier Teich, Johann-Friedricher-Teich, Schwarzenbacher Teich, Hasenbacher Teich, Semmelwieser Teich, zwei Flambacher Teiche

2) Jägersbleeker Teich, Fortuner Teich, Hirschler Teich, Oberer-, Mittlerer-, Unterer Pfaunteich, Langer Teich, Oberer-, Unterer Hausherzberger Teich

3) Oberer-, Mittlerer-, Unterer Kellerhals-Teich, Zankwieser Teich, Kieffhölzer Teich, Schröterbacher Teich, Stadtweger Teich, Wasserläufer Teich, Zechenteiche

Das UNESCO-Weltkulturerbe "Oberharzer Wasserwirtschaft"

Gräben, ehemalige Gräben und zugehörige Einrichtungen

Abbegraben	Torfhaus (C.3)
Blochschleife	Torfhaus (C.3)
Clausthaler Flutgraben	Sonnenberg (C.1, C.3), Oderbrück (C.3), Torfhaus (C.3)
Dammgraben	Torfhaus (C.3), Altenau Markt (C.1, C.1a, C.2), Abzweigung Dammhaus (C.1), Dammhaus (C.1)
Huttaler Graben	Buntenbock Mittelweg (C.23), Clausthal Kronenplatz (C.1, C.2, C.23, C.24)
Huttaler Widerwaage	Buntenbock Mittelweg (C.23), Clausthal Kronenplatz (C.1, C.2, C.23, C.24)
Kautztaler Graben (a)	Abzweigung Dammhaus (C.1), Dammhaus (C.1)
Langer Graben (a)	Abzweigung Dammhaus (C.1), Dammhaus (C.1)
Lautenthaler Kunstgraben (a)	Wildemann Hindenburgstraße (C.2), Lautenthal Silberhütte (C.2)
Morgenbrodsthaler Graben	Abzweigung Dammhaus (C.1), Stieglitzecke (C.1)
Nabetaler Graben	Torfhaus (C.3)
Nassenwieser Graben (a)	Buntenbock Mittelweg (C.23), Clausthal Kronenplatz (C.1, C.2, C.23, C.24)
Rehberger Graben	Oderteich (C.3), Abzweigung Oderteich (C.3), Internationales Haus Sonnenberg (C.1, C.3)
Rotenberger Wasserlauf	Dammhaus (C.1), Abzweigung Dammhaus (C.1)
Schalcker Gräben	Zellerfeld Wolfs Hotel (C.1), Abzw. Festenburg (D.1)
Schwarzenberger Graben (a)	Dammhaus (C.1), Abzweigung Dammhaus (C.1)
Schwarzenberger Wasserlauf	Dammhaus (C.1), Abzweigung Dammhaus (C.1)
Sonnenberger Graben	Sonnenberg (C.1, C.3), Internationales Haus Sonnenberg (C.1, C.3)
Sperberhaier Damm	Dammhaus (C.1), Abzweigung Dammhaus (C.1)
Taubefrauer Graben	Buntenbock Mittelweg (C.23)
Zellerfelder Kunstgraben	Zellerfeld Thomas-Merten-Platz (C.1, D.1), Erbprinzentanne (C.1)

Literatur: Martin Schmidt, WasserWanderWege, Herausgeber Harzwasserwerke GmbH, Papierflieger Verlag Clausthal-Zellerfeld

Älter, aber sehr empfehlenswert: Haase/Lampe, Kunstbauten alter Wasserwirtschaft im Oberharz

Ein "Wasserlauf" ist eine unterirdische Strecke eines Grabens.

a) Der Graben ist stillgelegt bzw. "abgeworfen", aber im Gelände noch auszumachen und auch mit Hinweisschildern versehen

Welterbe-Informationszentren

in Goslar im alten Rathaus am Marktplatz und in Walkenried im ehemaligen Herrenhaus der Domäne am Kloster

Museumsbergwerke und Museen

Knesebeckschacht	Bad Grund Knesebecker Weg (C.24)	05327 / 28 58
Oberharzer Bergwerksmuseum	Zellerfeld Thomas-Merten-Platz (C.1, D.1), Clausthal-Zellerfeld ZOB (C.1, C.2, C.23, C.24)	05323 / 98 950
19-Lachter-Stollen	Wildemann Bahnhof (C.2)	05323 / 66 28
Lautenthals Glück	Lautenthal Bergwerksmuseum (C.2)	05325 / 44 90
Grube Samson mit Katharina Neufang	St. Andreasberg Schützenhaus (C.1, C.3), St. Andreasberg Am Glockenberg (C.3, C.21)	05582 / 12 49

Gastronomische Einrichtungen

Bitte vorher auf Öffnungszeiten prüfen

Derzeitiger Stand der Öffnungen

Dammhaus	Dammhaus (C.1), Abzweigung Dammhaus (C.1)	Nebensaison Mo+Di geschlossen	05328 / 91 14 95
Maaßener Gaipel	Lautenthal Silberhütte (C.2)	Montag Ruhetag	05325 / 52 14 445
Polsterberger Hubhaus	Polsterberger Hubhaus (C.1), Abzweigung Dammhaus (C.1)	Nebensaison nur Fr bis So geöffnet	05323 / 55 81
Rehberger Grabenhaus	Oderteich (C.3), Abzweigung Oderteich (C.3), Internationales Haus Sonnenberg (C.1, C.3)	Montag Ruhetag	05582 / 789
Rinderstall	Oderteich (C.3), Oderhaus (C.3)	täglich geöffnet, Sa und So aber nur Selbstbedienungsbereich	05582 / 740

Haltestellen	Ziele
Goslar ZOB	** Kurzer Weg in die Altstadt mit zahlreichen Fachwerkstraßen, mehreren Kirchen, der Domvorhalle und der Kaiserpfalz mit Ulrichskapelle
Goslar Nonnenweg	I Nur in Richtung Clausthal, die von Clausthal-Zellerfeld kommenden Busse halten in Goslar Claustorwall
Gosetaler Kaffeehaus	
Sennhütte	
Auerhahn	W Wanderwege zur Schalke (Aussichtsturm), von dort nach Clausthal-Zellerfeld oder über die Auerhahn-Teichkaskade nach Bockswiese
Kreuzeck	W Kurzer Weg zum oberen Grumbacher Teich, weiter nach Bockswiese, Hahnenklee oder über den unteren Grumbacher Teich nach Wildemann
Bockswiese	W Wanderwege zum Auerhahn, nach Hahnenklee oder bergab durch das Grumbachtal nach Wildemann (Bushaltestelle Kurverwaltung)
Hahnenklee Abzw. Lautenthal	
Hahnenklee Treff-Hotel	W Wanderung auf dem "Liebesbankweg" zum Bocksberg, alternativ mit der Seilbahn auf den Gipfel (im Winter Abfahrten und Rodeln)
Hahnenklee Ferienpark	A Skiabfahrten am Bocksberg, Rodelbahn, Lifte vorhanden In Hahnenklee verbrachte der Komponist Paul Lincke seinen Lebensabend
Hahnenklee Kurhaus	I Kurzer Weg zur Gustav-Adolf-Stabkirche (Nachbau der Stabkirche Borgund in Norwegen aus dem Jahr 1908)
Bockswiese	
Kreuzeck	I Halt bei Fahrten, die von Hahnenklee kommen
Kreuzeck B 241	I Halt bei direkten Fahrten, die Hahnenklee nicht bedienen
Erbprinzentanne	W Wanderung über den Stadtweger Teich oder direkt zu den Spiegeltaler Teichen, über Spiegeltaler Zechenhaus nach Wildemann (Kurverwaltung)
Zellerfeld Wolfs Hotel	** Guter Zugang zu einigen Zellerfelder Teichen (Stadtweger Teich, Kellerhals-Teiche, Kiehfölzer Teich) und zur Schalke (Aussichtsturm)
Zellerfeld Thomas-Merten-Platz	** Direkt am "Oberharzer Bergwerksmuseum" (Telefon 05323 / 98950), gegenüber die "Fratzenapotheke" und die St. Salvatoris-Kirche mit Tübke-Altar
Clausthal-Zellerfeld ZOB	** Hier startet im Sommer die Tagesförderbahn zum Ottiliaeschacht Tourist-Information (05323) 810 24
Clausthal A.-Roemer-Straße 1)	I, T Durch die Adolph-Roemer-Straße zur Marktkirche "Zum Heiligen Geist" (größte Holzkirche in Deutschland, 1637-42, 2.200 Plätze)
Clausthal Ostbahnhof	W Auf der Trasse der alten Bahnstrecke von Clausthal Ost nach Altenau verläuft ein bequemer Rad- und Wanderweg

VRB-Linie 830

Unternehmen HarzBus GbR,
Seesen

Weiterfahrt in Clausthal-

Zellerfeld ZOB mit Linie

C.1 nach Altenau

C.1 nach St. Andreasberg

C.2 nach Wildemann

C.23 nach Osterode

C.24 nach Bad Grund

D.1 nach Schulenberg

1) In der Gegenrichtung Halt
in Clausthal Kronenplatz

Verkehrstage	Montag bis Freitag																		
	S	F	S	S	F	F	S	S	F	F	S	S							
Goslar ZOB	5 58	6 23	6 23		6 55	6 58	7 23	7 23	7 58	8 23	8 58	9 23	9 58	10 23	10 58	11 23	11 58	12 23	12 58
Auerhahn	6 13	6 38	6 38		7 09	7 13	7 38	7 38	8 13	8 38	9 13	9 38	10 13	10 38	11 13	11 38	12 13	12 38	13 13
Kreuzeck	6 16	((7 05	(7 16	(7 41	8 16	(9 16	(10 16	(11 16	(12 16	(13 16
Bockswiese	6 18))	7 09)	7 18)	7 43	8 18)	9 18)	10 18)	11 18)	12 18)	13 18
Hahnenklee Ferienpark	6 23	((7 12	(7 23	(7 48	8 23	(9 23	(10 23	(11 23	(12 23	(13 23
Bockswiese	6 31))	7 18)	7 31)	7 54	8 31)	9 31)	10 31)	11 29)	12 29)	13 31
Kreuzeck	6 34	6 40	6 41	7 20	7 11	7 34	7 40	7 56	8 34	8 40	9 34	9 40	10 34	10 40	11 32	11 40	12 32	12 40	13 34
Clausthal-Zellerfeld ZOB	6 43	6 48	6 48	7 29	7 30	7 43	7 48	8 05	8 43	8 48	9 43	9 48	10 43	10 48	11 41	11 48	12 41	12 48	13 43
Clausthal A.-Roemer-Straße	6 45	o	6 51	7 31	7 21	7 45	7 51	8 07	8 45	8 51	9 45	9 51	10 45	10 51	11 43	11 51	12 43	12 51	13 45
Clausthal Ostbahnhof	6 51			o	o	7 51	(o	8 51	(9 51	(10 51	(11 49		12 49	(13 51
Verkehrstage	Montag bis Freitag																		
	F	S							F	F			F						
Goslar ZOB	13 23	13 25	13 58	14 23	14 58	15 23	15 58	16 23	16 58	17 23	17 58	18 23	18 58	19 23	19 58	20 23	21 23	22 23	
Auerhahn	13 38	13 40	14 13	14 38	15 13	15 38	16 13	16 38	17 13	17 38	18 13	18 38	19 13	19 38	20 13	20 38	21 38	22 38	
Kreuzeck	(13 43	14 16	(15 16	(16 16	(17 16	(18 16	(19 16	(20 16	(21 41	22 41	
Bockswiese)	13 45	14 18)	15 18)	16 18)	17 18)	18 18)	19 18)	20 18)	21 43	22 43	
Hahnenklee Ferienpark	(13 50	14 23	(15 23	(16 23	(17 23	(18 23	(19 23	(20 23	(21 48	22 48	
Bockswiese)	13 56	14 31)	15 31)	16 31)	17 31)	18 31)	19 31)	20 31)	21 56	22 56	
Kreuzeck	13 40	13 59	14 34	14 40	15 34	15 40	16 34	16 40	17 34	17 40	18 34	18 40	19 34	19 40	20 34	20 40	21 59	22 59	
Clausthal-Zellerfeld ZOB	13 48	14 08	14 43	14 48	15 43	15 48	16 43	16 48	17 43	17 48	18 43	18 48	19 43	19 48	20 43	20 48	22 08	23 08	
Clausthal A.-Roemer-Straße	13 51	14 10	14 45	14 51	15 45	15 51	16 45	16 51	17 45	17 51	18 45	18 51	19 45	19 51	20 45	20 51	22 10	23 10	
Clausthal Ostbahnhof	(14 16	14 51	(15 51	(16 51	(17 51	(18 56	(19 56	(20 56	(22 16	23 16	

Bitte beachten: Bei HarzBus GbR gibt es weiterhin Probleme aufgrund fehlender Fahrer. Das Unternehmen hat daher einige Kurse aus den Fahrplänen gestrichen, um für den übrigen Fahrplan ein verlässliches Angebot aufrechterhalten zu können. Die gestrichenen Fahrten sind auch in der Tabelle C.1 gelöscht bzw. entsprechend gekennzeichnet worden. Mo bis Fr an Schultagen entfallen z.B. insgesamt 5 Kurse, von denen jedoch an Ferientagen 3 angeboten werden. Nur die letzten Abendfahrten entfallen sowohl an Schultagen wie auch in den Ferien.

Eine Reihe von Kursen der Linie verkehrt durchgehend weiter bis nach Altenau oder kommt bereits von dort - siehe Folgetabelle!

Verkehrstage	Samstag											Sonn- und Feiertag										
Goslar ZOB	6 23	7 23	8 23	9 23		20 23	21 23	22 23		7 23	8 23	9 23	10 23	11 23		20 23	21 23	22 23				
Auerhahn	6 38	7 38	8 38	9 38	weiter	20 38	21 38	22 38		7 38	8 38	9 38	10 38	11 38	weiter	20 38	21 38	22 38				
Kreuzeck	(7 41	(9 41	in	(21 41	(7 41	(9 41	(11 41	in	(21 41	(
Bockswiese)	7 43)	9 43	diesem)	21 43)		7 43)	9 43)	11 43	diesem)	21 43)				
Hahnenklee Ferienpark	(7 48	(9 48	Wech-	(21 48	(7 48	(9 48	(11 48	Wech-	(21 48	(
Bockswiese)	7 56)	9 56	sel)	21 56)		o)	9 56)	11 56	sel)	21 56)				
Kreuzeck	6 40	7 59	8 40	9 59	bis	20 40	21 59	22 40		8 40	9 59	10 40	11 59	bis	20 40	21 59	22 40					
Clausthal-Zellerfeld ZOB	6 48	8 08	8 48	10 08		20 48	22 08	22 48		8 48	10 08	10 48	12 08		20 48	22 08	22 48					
Clausthal A.-Roemer-Straße	o	8 10	8 51	10 10		o	22 10	o		8 51	10 10	10 51	12 10		o	22 10						
Clausthal Ostbahnhof		8 16	(10 16			22 21			(10 16	(12 16			22 21						
Verkehrstage	Montag bis Freitag																					
						F	S		F	S						F	S		F	S		
Clausthal Ostbahnhof	5 01	5 35		6 35				7 35				8 35		9 35		10 35			11 35	12 27		
Clausthal Kronenplatz	5 07	5 41	6 19	6 41	7 19	7 34	7 41	8 19	8 26	8 41	9 19	9 41	10 19	10 41	11 19	11 37	11 41	12 19	12 33			
Clausthal-Zellerfeld ZOB	5 10	5 44	6 24	6 44	7 24	7 40	7 44	8 24	8 30	8 44	9 24	9 44	10 24	10 44	11 24	11 40	11 44	12 24	12 36			
Kreuzeck	5 18	5 52	6 32	6 52	7 32	7 48	7 52	8 32	8 38	8 52	9 32	9 52	10 32	10 52	11 32	11 48	11 52	12 32	12 44			
Bockswiese	5 21	5 55	(6 55	((7 55	((8 55	(9 55	(10 55	(11 51	11 55	(12 47			
Hahnenklee Ferienpark	5 27	6 01)	7 01))	8 01))	9 01)	10 01)	11 01)	11 57	12 01)	12 53			
Bockswiese	5 35	6 09	(7 09	((8 09	((9 09	(10 09	(11 09	(12 03	12 09	(13 01			
Kreuzeck	5 37	6 11)	7 11))	8 11))	9 11)	10 11)	11 11)	12 05	12 11)	13 03			
Auerhahn	5 40	6 14	6 34	7 14	7 34	7 50	8 14	8 34	8 40	9 14	9 34	10 14	10 34	11 14	11 34	12 08	12 14	12 34	13 06			
Goslar ZOB	5 56	6 30	6 50	7 30	7 50	8 06	8 30	8 50	8 56	9 30	9 50	10 30	10 50	11 30	11 50	12 24	12 30	12 50	13 22			
Verkehrstage																						
		F	F	S	F																	
Clausthal Ostbahnhof	12 35			13 14	13 35			14 35		15 31		16 31		17 31		18 35		19 35	20 35	22 01		
Clausthal Kronenplatz	12 41	13 19	13 23	13 41	14 19	14 41	15 19	15 41	16 19	16 41	17 19	17 41	18 19	18 41	19 19	19 41	20 41	22 09				
Clausthal-Zellerfeld ZOB	12 44	13 24	13 26	13 44	14 24	14 44	15 24	15 44	16 24	16 44	17 24	17 44	18 24	18 44	19 24	19 44	20 44	22 10				
Kreuzeck	12 52	13 32	13 34	13 52	14 32	14 52	15 32	15 52	16 32	16 52	17 32	17 52	18 32	18 52	19 32	19 52	20 52	22 18				
Bockswiese	12 55	(13 37	13 55	(14 55	(15 55	(16 55	(17 55	(18 55	(19 55	20 55	22 21				
Hahnenklee Ferienpark	13 01)	13 43	14 01)	15 01)	16 01)	17 01)	18 01)	19 01)	20 01	21 01	22 27				
Bockswiese	13 09	(13 49	14 09	(15 09	(16 09	(17 09	(18 09	(19 09	(20 09	21 09	22 35				
Kreuzeck	13 11)	13 51	14 11)	15 11)	16 11)	17 11)	18 11)	19 11)	20 11	21 11	22 37				
Auerhahn	13 14	13 34	13 54	14 14	14 34	15 14	15 34	16 14	16 34	17 14	17 34	18 14	18 34	19 14	19 34	20 14	21 14	22 40				
Goslar ZOB	13 30	13 50	14 10	14 30	14 50	15 30	15 50	16 30	16 50	17 30	17 50	18 30	18 50	19 30	19 50	20 30	21 30	22 56				
Verkehrstage	Samstag											Sonn- und Feiertag										
Clausthal Ostbahnhof		6 55		8 55				20 55				8 51				18 55	20 55					
Clausthal Kronenplatz	6 19	7 01	8 19	9 01	10 19	weiter	20 19	21 01		8 19	9 01	10 19	weiter	18 19	19 01	21 01						
Clausthal-Zellerfeld ZOB	6 24	7 04	8 24	9 04	10 24	in	20 24	21 04	22 24	8 24	9 04	10 24	in	18 24	19 04	21 04	22 24					
Kreuzeck	6 32	7 12	8 32	9 12	10 32	diesem	20 32	21 12		8 32	9 12	10 32	diesem	18 32	19 12	21 12						
Bockswiese	(7 15	(9 15	(Wech-	(21 15		(9 15	(Wech-	(19 15	21 15						
Hahnenklee Ferienpark)	7 21)	9 21)	sel)	21 21)	9 21)	sel)	19 21	21 21						
Bockswiese	(7 29	(9 29	(bis	(21 29		(9 29	(bis	(19 29	21 29						
Kreuzeck)	7 31)	9 31))	21 31)	9 31)	*))	19 31	21 31						
Auerhahn	6 34	7 34	8 34	9 34	10 34		20 34	21 34	22 34	8 34	9 34	10 34		18 34	19 34	21 34	22 34					
Goslar ZOB	6 50	7 50	8 50	9 50	10 50		20 50	21 50	22 50	8 50	9 50	10 50		18 50	19 50	21 50	22 50					

Einschränkungen wegen Personalmangel

Haltestellen	Ziele
Goslar ZOB	** Kurzer Weg in die Altstadt mit zahlreichen Fachwerkstraßen, mehreren Kirchen, der Domvorhalle und der Kaiserpfalz mit Ulrichskapelle
Clausthal-Zellerfeld ZOB	** Hier startet im Sommer die Tagesförderbahn zum Othiliae-Schacht (05323 / 98 950) Tourist-Information (05323) 810 24
Clausthal Adolph-Roemer-Straße 1)	I Kurzer Fußweg zur Marktkirche "Zum Heiligen Geist", größte Holzkirche Deutschlands (1637-42), gegenüber Oberbergamt (1726-30)
Clausthal Ostbahnhof	W Auf der Trasse der alten Bahnstrecke von Clausthal Ost nach Altenau verläuft ein bequemer Rad- und Wanderweg
Clausthal Bergfestplatz	W Kurzer Weg zum den Pfauenteichen und zum Hirschler Teich, weiter Rundwanderweg über Hutthaler Graben und Entensumpf zurück zum Bergfestplatz
Brockenblick	W Wanderung zum Fortuner Teich, zum Jägersbleeker Teich und zum Polsterberger Hubhaus (05323 / 5581)
Polstertal	Über das Polstertaler Zechenhaus aufwärts durch das Polstertal bis zum Polsterberger Hubhaus (05323 / 5581)
Altenau Silberhütte	W Fußweg zur Okertalsperre (Schiffsanleger Vorstaumauer, zum Fahrplan auf dem Okerstausee Sporthotel Schulenberg, 05329 / 6990)
Altenau Rothenberger Straße	
Altenau Markt	W Wanderweg hinauf zum Dammgraben und weiter bis zur "Wolfswarte" auf dem Bruchberg (900 m, wunderbare Aussicht)
Altenau Therme "Heißer Brocken"	Mehr zu Altenau in der Tourist-Information, Telefon (05328 / 80 20) Kräuterpark im Schultal, (05328 / 91 16 84)
Polsterberg } Dammhaus }	W Kurzer Wanderweg zum "Polsterberger Hubhaus" am Dammgraben, am Dammgraben entlang bis zum Dammhaus (05328 / 911495)
nur an Schultagen	** Teil des Weltkulturerbes "Oberharzer Wasserwirtschaft", künstlicher Damm zur Überleitung von Wasser in das Clausthaler Bergbaurevier
Abzw. Dammhaus	** Wanderweg zum Morgenbrodsthaler Graben, einem Zufluss des Dammgrabens (Rundweg oder weiter hinauf zur Stieglitzecke)
Stieglitzecke	W "Ackerstraße" auf dem Höhenzug des Acker über die Hanskühnenburg (05522 / 505611), dann weiter entweder nach Sieber, nach Lonau oder nach Osterode
Sonnenberg	A Skihang mit Lift, Rodelmöglichkeiten. Im Sommer Wanderung in Richtung "Clausthaler Flutgraben" oder in das Siebertal zu den "Schluffer Wiesen"
Internationales Haus Sonnenberg	** Wanderweg zum "Sonnenberger Graben" und zum "Rehberger Graben" bis zum Grabenhaus und weiter bis zum Oderteich
Jordanshöhe	W Ausgangspunkt mehrerer Wanderwege rund um St. Andreasberg, auch zum "Rehberger Graben" (Rehberger Grabenhaus 05582 / 789 - Montag Ruhetag)
St. Andreasberg Clausthaler Straße	
St. Andreasberg Schützenhaus	M Fußweg zum Bergwerksmuseum "Samsonschacht" (Telefon 05582 / 1249), etwas weiter zum Besucherbergwerk "Roter Bär" (www.lehrbergwerk.de)
St. Andreasberg Schulstraße	
St. Andreasberg Am Glockenberg	I,T Hier steht noch das Bahnhofsgebäude der alten Zahnradbahn hinunter nach St. Andreasberg West (Silberhütte)

VRB-Linien 830 und 840

Unternehmen HarzBus GbR,
Seesen

Weiterfahrt am Sonnenberg
mit Linie
C.3 nach Braunlage

Weiterfahrt in St. Andreas-
berg mit Linie
C.3 nach Braunlage 2)
C.21 nach Herzberg (Harz)

KB Kleinbus, Gruppen bitte 3
Tage vor Fahrtantritt
anmelden

1) Gegenrichtung Kronenplatz
2) Umstieg am Schützenhaus

Verkehrstage	Montag bis Freitag																	
	S	F	S	F	S	S	F	S	F	S	S	F	S	S	F	S		
Goslar ZOB	6 23	6 23	6 55	7 23	8 23	9 23	10 23	10 58	11 23	11 23	11 58	12 23	12 23		13 23	13 25	14 23	
Clausthal-Zellerfeld ZOB	6 48	6 48	7 30	7 48	8 48	9 48	10 48	11 41	11 48	11 48	12 41	12 48	12 46		13 48	14 08	14 48	
			I	I	U	I	I	I	I	U		I	U	I	U		I	
Clausthal-Zellerfeld ZOB	6 49	6 49	7 49	7 49	8 49	9 49	10 49	11 42			11 49	12 42	12 49	13 16	13 25	13 49	14 09	14 49
Clausthal A.-Roemer-Straße 1)	(6 51	7 51	7 51	8 51	9 51	10 51	(11 51	(12 51	((13 51	14 11	14 51
Polsterberg)))))))))))	13 28))))
Polstertal	6 59	7 02	8 02	8 02	9 02	10 02	11 02	11 58			12 02	12 58	13 02)	13 41	14 02	14 22	15 02
Altenau Silberhütte	7 02	7 05	8 05	8 05	9 05	10 05	11 05	12 01			12 05	13 01	13 05		13 44	14 05	14 25	15 05
Altenau Markt	7 05	7 08	8 08	8 08	9 08	10 08	11 08	12 04			12 08	13 04	13 08		13 47	14 08	14 28	15 08
Altenau Therme Heißer Brocken	7 08	7 12	8 12	8 12	9 12	10 12	11 12	12 08			12 12	13 08	13 12		13 51	14 12	14 32	15 12
C.1a Bus Goslar ZOB					F825		F1025						F1225					F1425
Altenau Therme Heißer Brocken					F911		F1111						F1311					F1511
	KB	KB	KB	KB	KB	KB	KB	I			I	KB						KB
Altenau Therme Heißer Brocken	6 08	7 09	7 13	8 13	8 13	9 13		11 13	12 08			13 08	13 13					15 13
Dammhaus	(((((((((((13 30				(
Abzw. Dammhaus	6 12	7 14	7 17	8 17	8 17	9 17		11 17	12 13			13 13	13 17	13 31				15 17
Stieglitzecke	6 15	7 18	7 20	8 20	8 20	9 20		11 20	12 17			13 17	13 20	13 35				15 20
Sonnenberg	6 19	7 23	7 24	8 24	8 24	9 24		11 24	12 22			13 22	13 24	13 40				15 22
Internationales Haus Sonnenberg	6 22	7 27	7 27	8 27	8 27	9 27		11 27	12 26			13 26	13 27	13 44				15 26
St. Andreasberg Schützenhaus	6 25	7 30	7 30	8 30	8 30	9 30		11 31	12 30			13 30	13 30	13 50				15 30
St. Andreasberg Am Glockenberg	6 28	7 34	7 33	8 33	8 33	9 33		11 33	12 33			13 33	13 33	13 52				15 33

C.1 BUS Fortsetzung

Einschränkungen wegen Personalmangel

VRB-Linien 830 und 840
Unternehmen HarzBus GbR,
Seesen

Weiterfahrt in Sonnenberg
mit Linie
C.3 nach Braunlage

Weiterfahrt in St. Andreas-
berg mit Linie
C.3 nach Braunlage
C.21 nach Herzberg (Harz)

KB Kleinbus, Gruppen bitte 3
Tage vor Fahrtantritt
anmelden

ALF Anruf-Linien-Fahrt, bitte bis
60 Min vor Fahrtantritt unter
(05321) 518 2780 vorbestellen

1) In den Ferien durchgehende
Fahrten Altenau - Goslar, an Schul-
tagen in Clausthal-Zellerfeld ZOB
umsteigen, weiter um 11.40 bis
Goslar ZOB 12.24 und um 12.40 bis
Goslar ZOB 13.24!

An Samstagen und Sonn- und
Feiertagen bestehen alle 2 Stun-
den gute Anschlüsse aus dem
Okertal und Schulenberg über
Altenau nach St. Andreasberg.
Damit lassen sich nicht nur Wan-
derungen im Okergebiet ge-
stalten, sondern auch "Rund-
fahrten": Über Clausthal-Zeller-
feld und den Auerhahn nach
Goslar und über Oker, das
Okertal und Schulenberg wieder
zurück. Die Fahrzeiten können
Sie der Tabelle C.1a entnehmen.

Fahrt wird zwischen Goslar und
Altenau nur an F gefahren!

Verkehrstage	Montag bis Freitag								Samstag und Sonn- und Feiertag					Samstag		Sonntag	
	S	S	F	F	F	F	F	F									
Goslar ZOB	15 23	15 23	16 23	17 23	18 23	19 23	20 23	8 23	10 23	12 23	14 23	16 23	18 23	20 23	18 23		
Clausthal-Zellerfeld ZOB	15 48	15 48	16 48	17 48	18 48	19 48	20 48	8 48	10 48	12 48	14 48	16 48	18 48	20 48	18 48		
							ALF							ALF			
Clausthal-Zellerfeld ZOB	15 20	15 49	16 49	17 49	18 49	19 49	20 49	8 49	10 49	12 49	14 49	16 49	18 49	20 49	18 49		
Clausthal A.-Roemer-Straße)	15 51	16 51	17 51	18 51	19 51	20 51	8 51	10 51	12 51	14 51	16 51	18 51	20 51	18 51		
Polstertal	15 36	16 02	17 02	18 02	19 02	20 02	21 02	9 02	11 02	13 02	15 02	17 02	19 02	21 02	19 02		
Altenau Silberhütte	15 39	16 05	17 05	18 05	19 05	20 05	21 05	9 05	11 05	13 05	15 05	17 05	19 05	21 05	19 05		
Altenau Markt	15 42	16 08	17 08	18 08	19 08	20 08	21 08	9 08	11 08	13 08	15 08	17 08	19 08	21 08	19 08		
Altenau Therme HeiÙer Brocken	15 46	16 12	17 12	18 12	19 12	20 12	21 12	9 12	11 12	13 12	15 12	17 12	19 12	21 12	19 12		
C.1a Goslar ZOB		F1625						8 25	10 25	12 25	14 25	16 25					
Altenau Therme HeiÙer Brocken		F1711						9 11	11 11	13 11	15 11	17 11					
		KB	KB	KB	KB			KB	KB	KB	KB	KB	KB		ALF		
Altenau Therme HeiÙer Brocken	15 46	16 13	17 13	18 13	19 13	21 12	9 13	11 13	13 13	15 13	17 13	19 13	21 12	19 13			
Dammhaus	((((((((((((((
Abzw. Dammhaus	15 51	16 17	17 17	18 17	19 17	21 16	9 17	11 17	13 17	15 17	17 17	19 17	21 16	19 17			
Stieglitzecke	15 55	16 20	17 20	18 20	19 20	21 19	9 20	11 20	13 20	15 20	17 20	19 20	21 19	19 20			
Sonnenberg	16 00	16 22	17 22	18 22	19 22	21 21	9 22	11 22	13 22	15 22	17 22	19 22	21 21	19 22			
Internationales Haus Sonnenberg	16 04	16 26	17 26	18 26	19 26	21 26	9 26	11 26	13 26	15 26	17 26	19 26	21 26	19 26			
St. Andreasberg Schützenshaus	16 08	16 30	17 30	18 30	19 30	21 29	9 30	11 30	13 30	15 30	17 30	19 30	21 29	19 30			
St. Andreasberg Am Glockenberg	16 11	16 33	17 33	18 33	19 33	21 32	9 33	11 33	13 33	15 33	17 33	19 33	21 32	19 33			
Verkehrstage	ALF	F KB	S	S	S	F KB	KB	KB	KB	F	S	S	S	F KB	S	KB	
St. Andreasberg Am Glockenberg	5 35	6 35	6 35	6 43	7 34	7 35	8 35	9 35	11 35		12 35	13 35		13 35	13 53	15 35	
St. Andreasberg Schützenshaus	5 37	6 37	6 37	6 45	7 36	7 37	8 37	9 37	11 37		12 37	13 37		13 37	13 55	15 37	
Internationales Haus Sonnenberg	5 40	6 40	6 42	6 50	7 41	7 40	8 40	9 40	11 40		12 41	13 41		13 40	13 59	15 40	
Sonnenberg	5 44	6 44	6 46	6 54	7 45	7 44	8 44	9 44	11 44		12 45	13 45		13 44	14 03	15 44	
Stieglitzecke	5 49	6 49	6 51	7 00	7 50	7 49	8 49	9 49	11 49		12 50	13 50		13 49	14 08	15 49	
Abzw. Dammhaus	5 52	6 52	6 55	7 05	7 54	7 52	8 52	9 52	11 52		12 53	13 53		13 52	14 11	15 52	
Dammhaus	(((7 06	(((((12 54	13 54		(14 12	(
Polsterberg)))	7 09)))))		12 57	13 57)	14 15)	
Altenau Therme HeiÙer Brocken	5 57	6 57	7 01		7 59	7 57	8 57	9 57	11 57					13 57		15 57	
C.1a Bus Altenau Therme HeiÙer Br		F715				F915											
Goslar ZOB		F755				F955											
	u	u	u			u	u	u	u					u		u	
Altenau Therme HeiÙer Brocken	5 58	6 58	7 09		7 59	7 58	8 58	9 58	10 58	11 58	12 58			13 58	13 58	14 58	15 58
Altenau Markt	6 02	7 02	7 14		8 04	8 02	9 02	10 02	11 02	12 02	13 02			14 02	14 02	15 02	16 02
Altenau Silberhütte	6 04	7 04	7 17		8 07	8 04	9 04	10 04	11 04	12 04	13 04			14 04	14 04	15 04	16 04
Polstertal	6 09	7 09	7 19		8 09	8 09	9 09	10 09	11 09	12 09	13 09			14 09	14 09	15 09	16 09
Clausthal Kronenplatz	6 19	7 19	7 34	u	8 24	8 19	9 19	10 19	11 19	12 19	13 19	13 05	14 05	14 19	14 19	14 23	15 19
Clausthal-Zellerfeld ZOB	6 22	7 22	7 37	Schule	8 29	8 22	9 22	10 22	11 22	12 22	13 22	13 09	14 09	14 22	14 22	14 25	15 22
					u				1)	1)		u	u				
Clausthal-Zellerfeld ZOB	6 24	7 24	7 40		8 30	8 24	9 24	10 24	F1124	F1224	13 24	13 26		14 24	14 24	15 24	16 24
Goslar ZOB	6 50	7 50	8 06		8 56	8 50	9 50	10 50	F1150	F1250	13 50	14 10		14 50	14 50	15 50	16 50

VRB-Linien 840 und 830
Unternehmen HarzBus GbR,
Seesen

Mit der Linie 840 können Sie sich weite Teile des Weltkulturerbes Oberharzer Wasserwirtschaft erschließen. Sie erreichen über die Haltestellen Dammhaus und Abzw. Damm mit dem Dammgraben und den Morgenbrodthaler Graben. Der Zugang zum Dammgraben ist auch über die Haltestellen in Altenau möglich. Über den Sonnenberg erreichen Sie den Clausthaler Flutgraben, den Sonnenberger Graben und den Oderteich mit dem Rehberger Graben. Alle genannten Gräben führen noch Wasser, sind also aktiv. Außerdem erreichen Sie über Polsterberg oder Brockenblick einige der Clausthaler Teiche und die Huttaler Widerwaage, eine der genialsten Konstruktionen der Oberharzer Wasserwirtschaft.

Die alte Bergstadt St. Andreasberg verdankt ihre Existenz nicht den Welfen, sondern den Grafen von Hohnstein. Sie riefen hier eine eigene Bergfreiheit aus. Heute können Sie hier die berühmte Grube "Samson" mit "Katharina Neufang" besuchen und sich über die Geschichte der "Harzer Roller", also der hier gezüchteten Kanarienvögel, informieren.

Fahrten verkehren ab Altenau nur an Ferientagen!

Einschränkungen wegen Personalmangel

Verkehrstage	Einschränkungen wegen Personalmangel					Samstag												
	KB	KB	KB	KB	KB	ALF	KB	KB	KB	KB	KB	KB						
St. Andreasberg Am Glockenberg	16 35	17 35	18 35	19 35		7 35	9 35	11 35	13 35	15 35	17 35	19 35						
St. Andreasberg Schützenhaus	16 37	17 37	18 37	19 37		7 37	9 37	11 37	13 37	15 37	17 37	19 37						
Internationales Haus Sonnenberg	16 40	17 40	18 40	19 40		7 40	9 40	11 40	13 40	15 40	17 40	19 40						
Sonnenberg	16 44	17 44	18 44	19 44		7 44	9 44	11 44	13 44	15 44	17 44	19 44						
Stieglitzecke	16 49	17 49	18 49	19 49		7 49	9 49	11 49	13 49	15 49	17 49	19 49						
Abzw. Dammhaus	16 52	17 52	18 52	19 52		7 52	9 52	11 52	13 52	15 52	17 52	19 52						
Altenau Therme Heier Brocken	16 57	17 57	18 57	19 57		7 57	9 57	11 57	13 57	15 57	17 57	19 57						
C. 1a Bus Altenau Therme Heier Br Goslar ZOB	F1715 F1755																	
	u	u	u	u	ALF	u	861	u	861	u	861	u	861	u	861	u	861	u
Altenau Therme Heier Brocken	16 58	17 58	18 58	19 58	20 58	7 58	9 15	9 58	11 15	11 58	13 15	13 58	15 15	15 58	17 15	17 58	19 15	19 58
Altenau Markt	17 02	18 02	19 02	20 02	21 02	8 02	9 19	10 02	11 19	12 02	13 19	14 02	15 19	16 02	17 19	18 02	20 02	
Altenau Silberhtte	17 04	18 04	19 04	20 04	21 04	8 04	9 21	10 04	11 21	12 04	13 21	14 04	15 21	16 04	17 21	18 04	20 04	
Polstertal	17 09	18 09	19 09	20 09	21 09	8 09		10 09		12 09		14 09		16 09		18 09	20 09	
Clausthal Kronenplatz	17 19	18 19	19 19	20 19	21 19	8 19		10 19		12 19		14 19		16 19		18 19	20 19	
Clausthal-Zellerfeld ZOB	17 22	18 22	19 22	20 22	21 22	8 22		10 22		12 22		14 22		16 22		18 22	20 22	
					u													
Clausthal-Zellerfeld ZOB	17 24	18 24	19 24	20 46		8 24		10 24		12 24		14 24		16 24		18 24	20 24	
Goslar ZOB	17 50	19 50	19 50	21 30		8 50	9 55	10 50	11 55	12 50	13 55	14 50	15 55	16 50	17 55	18 50	20 50	

Verkehrstage	Sonn- und Feiertag										
	ALF	KB	KB	KB	KB	KB	KB				
St. Andreasberg Am Glockenberg	7 35	9 35	11 35	13 35	15 35	17 35					
St. Andreasberg Schützenhaus	7 37	9 37	11 37	13 37	15 37	17 37					
Internationales Haus Sonnenberg	7 40	9 40	11 40	13 40	15 40	17 40					
Sonnenberg	7 44	9 44	11 44	13 44	15 44	17 44					
Stieglitzecke	7 49	9 49	11 49	13 49	15 49	17 49					
Abzw. Dammhaus	7 52	9 52	11 52	13 52	15 52	17 52					
Altenau Therme Heier Brocken	7 57	9 57	11 57	13 57	15 57	17 57					
	u	861	u	861	u	861	u				
Altenau Therme Heier Brocken	7 58	9 15	9 58	11 15	11 58	13 15	13 58	15 15	15 58	17 15	17 58
Altenau Markt	8 02	9 19	10 02	11 19	12 02	13 19	14 02	15 19	16 02	17 19	18 02
Altenau Silberhtte	8 04	9 21	10 04	11 21	12 04	13 21	14 04	15 21	16 04	17 21	18 04
Polstertal	8 09		10 09		12 09		14 09		16 09		18 09
Clausthal Kronenplatz	8 19		10 19		12 19		14 19		16 19		18 19
Clausthal-Zellerfeld ZOB	8 22		10 22		12 22		14 22		16 22		18 22
Clausthal-Zellerfeld ZOB	8 24		10 24		12 24		14 24		16 24		18 24
Goslar ZOB	8 50	9 55	10 50	11 55	12 50	13 55	14 50	15 55	16 50	17 55	18 50

An Samstagen und Sonn- und Feiertagen ergnzen sich die Fahrten der Linien 840 (ber Clausthal) und 861 (ber Schulenberg und Oker) ab Altenau bis Goslar zu einem etwa stndlichen Angebot.

Die Fahrt entlang der Okertalsperre und durch das schne Okertal ist eine gute Alternative zur Fahrt via Clausthal-Zellerfeld und Auerhahn. Allerdings wird gerade das Okertal am Wochenende sehr stark von lrmenden Motorrdern mlatrtiert und ist zwecks Wanderung eigentlich nur unter der Woche wirklich zu empfehlen.

- ALF** Anruf-Linien-Fahrt, bitte bis 60 Minuten vor dem gewnschten Fahrtritt unter (05321) 518 2788 anmelden!
- KB** Kleinbus zwischen St. Andreasberg und Altenau Therme, ab dort regulrer Linienbus, berwiegend durchgehend bis Goslar

Auskunft www.vrb-online.de pdf der Linientabelle 840 kann heruntergeladen und ausgedruckt werden
(05321) 1 94 49 In den Linienbussen sind Faltbltter erhltlich

Beachten Sie bitte die Einschrnkung der Fahrten Mo-Fr an Schultagen ab Altenau!

Haltestellen		Einschränkungen wegen Personalmangel		Ziele
Goslar ZOB	**			Kurzer Weg in die Altstadt mit zahlreichen Fachwerkstraßen, mehreren Kirchen, der Domvorhalle und der Kaiserpfalz mit Ulrichskapelle
Goslar Zwingerwall	1)	I		Direkt am Zwinger, einem gut erhaltenen Teil der Goslarer Stadtbefestigung mit Museum und Gaststätte
Goslar Vienenburger Straße	1)	I		Unmittelbar am "Breiten Tor", der vollständig erhaltenen Toranlage im Osten der Stadt mit Zugang in die Altstadt
Oker Bahnhof				Anschlüsse zu den Zügen der Linie A.3 Braunschweig - Oker und zurück
Oker Kirchenbrücke				Anschlüsse zu den Bussen der Linie B.2 Bad Harzburg - Oker und zurück
Oker Waldhaus		W		Wanderung hinauf zur Käste (beeindruckenden Klippenlandschaft) oder durch das Tal der Oker bis Romkerhalle
Romkerhalle		W,T		Wanderung hinauf zur Käste (beeindruckende Klippenlandschaft) oder durch das Tal der Oker zurück bis Waldhaus
				Künstlich angelegter Wasserfall ähnlich Radau-Wasserfall, Gastronomie
Okertalsperre Spermauer		I		1952-1956 erbaut, 74 m hoch, 138.000 Kubikmeter Beton, einmalige Kombination aus Bogenstaumauer und Gewichtstaumauer
Schulenberg Ort				Der heutige Ort Schulenberg entstand mit dem Bau der Okertalsperre, der alte Ort ging in der Talsperre unter
Okertalsperre Weißwasserbrücke		I		Anlegestelle der Schifffahrt auf der Okertalsperre, Gastronomie
Okertalsperre Vorsperre				
Altenau Silberhütte		W		Zugang zum Wanderweg auf der alten Bahntrasse von Altenau bis Clausthal-Zellerfeld
Altenau Markt		W		Wanderung zum Dammgraben und stark ansteigend zur Wolfswarte auf dem Bruchberg (Aussicht)
Altenau Theme "Heißer Brocken"				Mehr zu Altenau in der Tourist-Information, Telefon (05328 / 80 20)

Kräuterpark im Schultal (über Markt), Telefon (05328) 91 16 84, mit Kräuterverkauf

1) In der Gegenrichtung werden in Goslar die Haltestellen Breites Tor, Mauerstraße und Achtermann bedient

VRB-Linie 861

Unternehmen HarzBus GbR, Seesen

Weiterfahrt in Altenau mit Linie C.1 nach Clausthal-Zellerfeld C.1 nach St. Andreasberg

Weiterfahrt in Oker (Kirchenbrücke) mit Linie B.2 nach Bad Harzburg

Eine Wanderung durch das Tal der Oker von Romkerhalle bis Oker Waldhaus ist von ausgesprochen hohem Reiz. Zu empfehlen ist sie allerdings gegenwärtig nur unter der Woche, denn am Wochenende können Sie sich leider vor Motorrädlärm dem schönen Tal mit seinem sehr munteren Fluß nicht wirklich widmen.

Verkehrstage	Montag bis Freitag							Samstag und Sonn- und Feiertag				
	F	F	F	Fr(S)	md(S)	F	F					
Goslar ZOB	8 25	10 25	12 25	13 00	14 00	14 25	16 25	8 25	10 25	12 25	14 25	16 25
Oker Bahnhof	8 38	10 38	12 38	13 12	14 13	14 38	16 38	8 38	10 38	12 38	14 38	16 38
Oker Waldhaus	8 44	10 44	12 44	13 21	14 22	14 44	16 44	8 44	10 44	12 44	14 44	16 44
Romkerhalle	8 48	10 48	12 48	13 25	14 26	14 48	16 48	8 48	10 48	12 48	14 48	16 48
Schulenberg Ort	8 55	10 55	12 55	13 31	14 33	14 55	16 55	8 55	10 55	12 55	14 55	16 55
Clausthal-Zellerfeld ZOB	(((13 43	14 45	(((((((
Altenau Markt	9 09	11 09	13 09	14 00	15 03	15 09	17 09	9 09	11 09	13 09	15 09	17 09
Altenau Theme Heißer Brocken	9 11	11 11	13 11	14 04	15 07	15 11	17 11	9 11	11 11	13 11	15 11	17 11
<i>C.1 weiter nach St. Andreasberg</i>	<i>9 13</i>	<i>11 13</i>	<i>13 13</i>	<i>15 13</i>	<i>15 13</i>	<i>17 13</i>	<i>17 13</i>	<i>9 13</i>	<i>11 13</i>	<i>13 13</i>	<i>15 13</i>	<i>17 13</i>
Verkehrstage	Montag bis Freitag							Samstag und Sonn- und Feiertag				
	S	F	F	F	F	F	F					
<i>C.1 Ankunft aus St. Andreasberg</i>		6 57	8 57				16 57					
Altenau Theme Heißer Brocken	6 50	7 15	9 15	11 15	13 15	15 15	17 15	9 15	11 15	13 15	15 15	17 15
Altenau Markt	6 54	7 19	9 19	11 19	13 19	15 19	17 19	9 19	11 19	13 19	15 19	17 19
Clausthal-Zellerfeld ZOB	7 13	(((((((((((
Schulenberg Ort	7 27	7 29	9 29	11 29	13 29	15 29	17 29	9 29	11 29	13 29	15 29	17 29
Romkerhalle	7 34	7 34	9 34	11 34	13 34	15 34	17 34	9 34	11 34	13 34	15 34	17 34
Oker Waldhaus	7 38	7 38	9 38	11 38	13 38	15 38	17 38	9 38	11 38	13 38	15 38	17 38
Oker Bahnhof	7 48	7 44	9 44	11 44	13 44	15 44	17 44	9 44	11 44	13 44	15 44	17 44
Goslar ZOB	8 00	7 55	9 55	11 55	13 55	15 55	17 55	9 55	11 55	13 55	15 55	17 55

Fr(S) an Schultagen nur Freitag
md(S) an Schultagen Mo bis Do

Bitte beachten: Bis auf weiteres ist der Verkehr auf dieser Linie Montag bis Freitag an Schultagen weitgehend eingestellt. In den Ferien und am Wochenende wird der 2-Stunden-Takt weiterhin gefahren. Aufhebung der Beschränkungen bitte bei HarzBus erfragen!

Einschränkungen wegen Personalmangel

Haltestellen	Ziele
Goslar ZOB	** Kurzer Weg in die Altstadt mit zahlreichen Fachwerkstraßen und -gassen, mehreren Kirchen, der Domvorhalle und der Kaiserpfalz mit Ulrichskapelle
Astfeld Ortsmitte	I Der Ort besaß im 11.-12. Jahrhundert eine gewisse Bedeutung wegen seiner Salzquellen
Langelsheim Harzstraße	I Die Industriestadt weist mit dem Kanstein eine vom 9. bis 11. Jahrhundert genutzte große Fluchtburg auf Umsteigepunkt Linie 850 auf 831/832
Langelsheim Bahnhof	U Umsteigemöglichkeit von und zu den Zügen der Linie A.14 Göttingen - Kreiensen - Goslar - Bad Harzburg
Wolfshagen Berghotel	I Die nachfolgende Haltestelle Wolfshagen Kreuzallee wird nur bei Fahrten in Richtung Lautenthal bedient
Wolfshagen Triftweg	Mehr zu Wolfshagen in der Tourist-Information, Telefon (05326 / 40 88)
Wolfshagen Ortsmitte	W Über Weg 1H (Roter Punkt) Zugang zum "Harzer Försterstieg" in Richtung Granetalsperre - Steinberg - Goslar
Wolfshagen Schöderbaude	W Zugang zum "Harzer Försterstieg" in Richtung Innerstetalsperre - Sternplatz - Taternplatz - Kuckholzklippe - Lerbach - Riefensbeek
Lautenthal Sparenberg	Mehr zu Lautenthal in der Tourist-Information, Telefon (05325 / 44 44)
Lautenthal Silberhütte	** Aufstieg zum Bergbau-Lehrpfad am Kranichberg, u.a. mit funktionierendem Feldgestänge und weiter zum "Maaßener Gaipe" (05325 / 5214 445)
Lautenthal Bergbaumuseum	** Niedersächsisches Bergbaumuseum Grube "Lautenthals Glück" (Bergbau auf Edelmetalle, Telefon 05325 / 4490) direkt an der Haltestelle
Hüttschenthal	
Adlersberg	Mehr zu Wildemann in der Tourist-Information, Telefon (05323 / 61 11)
Wildemann Hindenburgstraße	** Aufstieg zum "Lautenthaler Kunstgraben", der von hier bis Lautenthal führt. Sehr schöne Wanderung mit Einschluss des "Maaßener Gaipe"l"
Wildemann Kurverwaltung	W Wanderung durch das Spiegeltal mit "Spiegeltaler Zechenhaus" und den Spiegeltischen bis hinauf nach Zellerfeld
Wildemann Bahnhof	** Kurzer Fußweg zum Museumsbergwerk "19-Lachter-Stollen" (Bergbau auf Edelmetalle, großes Kehrad, Schacht "Ernst August", Telefon 05323 / 6628)
Abzweig Bad Grund	U Kurzer Fußweg zur Haltestelle "Wildemann Bundesstraße" der Buslinie C.24 Clausthal-Zellerfeld - Bad Grund - Gittelde Bahnhof - Osterode am Harz
Silbernaal Medingschacht	In der Nähe früher die "Frankenscharnhütte", weswegen an den Hängen vorwiegend metallliebende Pflanzen wachsen, kaum Bäume
Clausthal Kronenplatz (A.-Roemer-Str)	I Kurzer Fußweg zur Marktkirche "Zum Heiligen Geist", größte Holzkirche Deutschlands (1637-42, 2.200 Plätze), gegenüber Oberbergamt (1726-30)
Clausthal-Zellerfeld ZOB	** Fußweg ca. 7 Minuten zum "Oberharzer Bergwerksmuseum" (Telefon 05323 / 98950), zur "Fratzenapotheke" und zur St. Salvatoriskirche mit Tübke-Altar

VRB-Linien 850 und 832
Unternehmen HarzBus GbR,
Seesen

Weiterfahrt in Clausthal-
Zellerfeld ZOB mit Linie
C.1 nach Hahnenklee
C.1 nach St. Andreasberg
C.23 nach Osterode
D.1 nach Schulenberg

Im Abschnitt Silbernaal Meding-
schacht bis Clausthal ZOB ver-
kehrt auch die Linie C.24
Osterode - Bad Grund -
Clausthal-Zellerfeld

Gesamtverkehr Goslar -
Langelsheim siehe B.1, Zugverkehr
Goslar - Langelsheim siehe A.14

Verkehrstage	Montag bis Freitag															
	KB	S	F	S	S	F	S	F	S	S	S	F	S			
Goslar ZOB	5 25		6 25	6 35	7 25	9 25	10 25	11 25	11 40	13 25	13 28	14 25	15 10	15 25	15 45	17 25
Astfeld Ortsmitte	5 32		6 32	6 42	7 32	9 32	10 32	11 32	11 50	13 32	13 44	14 44	15 29	15 32	16 04	17 32
Langelsheim Harzstraße	5 40	6 20	6 40	6 50	7 40	9 40	11 01	11 40	12 11	13 40	13 57	15 01	15 38	15 40	16 16	17 40
Langelsheim Bahnhof	5 42	6 23	6 42	6 52	7 42	9 42	11 03	11 42	12 13	13 42	14 00	15 03	15 40	15 42	16 18	17 42
Wolfshagen Ortsmitte	5 49	6 32	6 49	6 59	7 49	9 49	11 10	11 49	12 20	13 49	14 09	15 10	15 47	15 49	16 25	17 49
Lautenthal Silberhütte	5 58	6 43	6 58	7 08	7 58	9 58	11 19	11 58	12 29	13 58	14 18	15 19	15 56	15 58	16 34	17 58
Wildemann Kurverwaltung	6 08	o	o	7 19	8 08	10 08	11 29	12 08	12 39	14 08	14 28	o	16 06	16 08	o	18 08
Abzweig Bad Grund	6 12			7 23	8 12	10 12	11 33	12 12	12 43	14 12	14 32		16 10	16 12		18 12
Clausthal-Zellerfeld ZOB	6 24			7 42	8 29	10 24	11 46	12 24	12 56	14 24	14 45		16 23	16 24		18 24
Verkehrstage	Montag bis Freitag			Sa	Samstag und Sonn- und Feiertag											
	KB	KB	ALF	ALF	ALF	ALF	ALF	ALF	ALF	ALF	ALF	ALF	ALF	ALF		
Goslar ZOB	19 25	21 25	7 25	9 25	11 25	13 25	15 25	17 25	19 25	21 25						
Astfeld Ortsmitte	19 32	21 32	7 32	9 32	11 32	13 32	15 32	17 32	19 32	21 32						
Langelsheim Harzstraße	19 40	21 40	7 40	9 40	11 40	13 40	15 40	17 40	19 40	21 40						
Langelsheim Bahnhof	19 42	21 42	7 42	9 42	11 42	13 42	15 42	17 42	19 42	21 42						
Wolfshagen Ortsmitte	19 49	21 49	7 49	9 49	11 49	13 49	15 49	17 49	19 49	21 49						
Lautenthal Silberhütte	19 58	21 58	7 58	9 58	11 58	13 58	15 58	17 58	19 58	21 58						
Wildemann Kurverwaltung	20 08	22 08	8 08	10 08	12 08	14 08	16 08	18 08	20 08	22 08						
Abzweig Bad Grund	20 12	22 12	8 12	10 12	12 12	14 12	16 12	18 12	20 12	22 12						
Clausthal-Zellerfeld ZOB	20 24	22 24	8 24	10 24	12 24	14 24	16 24	18 24	20 24	22 24						

ALF Anruf-Linien-Fahrt ab
Langelsheim Harzstr., bitte
bis 60 Min vor der ge-
wünschten Zeit unter
(05321) 518 2780 bestellen

Bei erforderlichen Umstiegen von
Goslar erfolgen diese an der Hal-
testelle Langelsheim Harzstraße.

Einschränkungen wegen Personalmangel

Unternehmen HarzBus GbR

Im Abschnitt Langelsheim Harzstraße - Goslar zusätzliche Fahrten aus Richtung Bredelem und Lutter am Barenberge (siehe Tabelle B.1)

An der Haltestelle "Abzweig Bad Grund" bestehen Eckanschlüsse in der Relation Lautenthal - Wildemann - Bad Grund - Osterode am Harz und zurück (Linie C.24)

Lautenthal und Wildemann sind alte Oberharzer Bergstädte, die auch lange nach dem Ende des Bergbaus viele sehr schöne Stätten der Erinnerung ausweisen. Neben den beiden Museen "Lautenthals Glück" und "19-Lachter-Stollen" ist da vor allem der Weg entlang des alten Lautenthaler Kunstgrabens zu nennen. Sie gehen ihn am besten ab Wildemann "bergab" in Richtung Lautenthal und biegen vor Lautenthal in Richtung "Maaßener Gaipe" ab, wo sie ein wunderschönes Freiluft-Ensemble mit Kunstrad und Feldgestänge erwartet. Radlern sei die alte Trasse der Innerstetalbahn empfohlen, die auf etlichen Kilometern zum autofreien Radweg ausgebaut wurde.

Die ALF zwischen Hahnenklee und Lautenthal finden nur in den jeweiligen Ferien statt. Zusätzliche Verkehrstage werden örtlich bekanntgegeben!

ALF Anruf-Linien-Fahrt, bitte bis 60 Min vor Fahrtantritt unter (05321) 518 2780 vorbestellen

Verkehrstage	Montag bis Freitag														
	KB	S	S	F	S	S	F	S	S	F	S	S			
Clausthal-Zellerfeld ZOB	4 24	6 21		6 24		8 24	10 24	11 32	12 24	12 32	13 17	14 24	15 17	16 24	16 32
Clausthal A.-Roemer-Straße	4 26	6 23		6 26	7 25	8 26	10 26	(12 26	((14 26	(16 26	(
Abzweig Bad Grund	4 33	6 30		6 33	7 33	8 33	10 33	11 46	12 33	12 43	13 28	14 33	15 28	16 33	16 43
Wildemann Kurverwaltung	4 38	6 35		6 38	7 38	8 38	10 38	11 51	12 38	12 48	13 33	14 38	15 33	16 38	16 48
Lautenthal Silberhütte	4 49	6 45	6 46	6 49	7 48	8 49	10 49	12 01	12 49	12 58	13 43	14 49	15 43	16 49	16 58
Wolfshagen Ortsmitte	4 59	6 56	6 56	6 59	7 57	8 59	10 59	12 10	12 59	13 09	13 52	14 59	15 52	16 59	17 07
Langelsheim Bahnhof	5 04		7 01	7 04	8 02	9 04	11 04	12 15	13 04	13 12	13 57	15 04	15 57	17 04	17 12
Astfeld Ortsmitte	5 13	7 13	7 16	7 13	8 13	9 13	11 13	12 27	13 13	13 22	14 13	15 13	16 13	17 13	17 22
Goslar ZOB	5 22	7 22	7 35	7 22	8 22	9 22	11 22	12 39	13 22	13 31	14 22	15 22	16 22	17 22	17 31

Verkehrstage	Sa			Samstag und Sonn- und Feiertag								
	KB	KB	ALF	ALF	ALF	ALF	ALF	ALF	ALF	ALF	ALF	ALF
Clausthal-Zellerfeld ZOB	18 24	20 24	6 24	8 24	10 24	12 24	14 24	16 24	18 24	20 24		
Clausthal A.-Roemer-Straße	18 26	20 26	6 26	8 26	10 26	12 26	14 26	16 26	18 26	20 26		
Abzweig Bad Grund	18 33	20 33	6 33	8 33	10 33	12 33	14 33	16 33	18 33	20 33		
Wildemann Kurverwaltung	18 38	20 38	6 38	8 38	10 38	12 38	14 38	16 38	18 38	20 38		
Lautenthal Silberhütte	18 49	20 49	6 49	8 49	10 49	12 49	14 49	16 49	18 49	20 49		
Wolfshagen Ortsmitte	18 59	20 59	6 59	8 59	10 59	12 59	14 59	16 59	18 59	20 59		
Langelsheim Bahnhof	19 04	21 04	7 04	9 04	11 04	13 04	15 04	17 04	19 04	21 04		
Astfeld Ortsmitte	19 13	21 13	7 13	9 13	11 13	13 13	15 13	17 13	19 13	21 13		
Goslar ZOB	19 22	21 22	7 22	9 22	11 22	13 22	15 22	17 22	19 22	21 22		

ALF Anruf-Linien-Fahrt bis Langelsheim Harzstraße, bis 60 Min vor der gewünschten Zeit unter (05321) 518 2780 bestellen
s725 ab Clausthal Schulzentrum an S in Goslar ZOB 15.29
 Bei erforderlichem Umstieg nach Goslar erfolgt dieser an der Haltestelle Langelsheim Harzstraße.

831 Langelsheim - Innerstetalsperre - Lautenthal - Hahnenklee vorwiegend Anruf-Linien-Verkehr

gültig ab 10.10.2022

Verkehrstage	Montag bis Freitag												Samstag und Sonntag			
	ALF	ALF	ALF	ALF	ALF	S	S	ALF	S	ALF	ALF	ALF	ALF	ALF	ALF	
Goslar ZOB	5 25	6 25	7 25	9 25	F1125	11 40	12 40	F1325	13 25	15 25	16 25	17 25	9 25	11 25		17 25
Langelsheim Harzstraße	5 39	6 39	7 39	9 39	F1139	S1157	S1257	F1339	S1349	15 39	16 39	17 39	9 39	11 39		17 39
Langelsheim Harzstraße	5 40	6 40	7 40	9 40	F1140	s1210	s1300	F1340	s1355	15 40	16 40	17 40	9 40	11 40	weiter	17 40
Innerstetalsperre Staudamm	5 45	6 45	7 45	9 45	F1145	12 16	13 06	F1345	14 01	15 45	16 45	17 45	9 45	11 45	alle	17 45
Lautenthal Silberhütte	5 52	6 52	7 52	9 52	F1152	12 25	13 15	F1352	14 10	15 52	16 52	17 52	9 52	11 52	2 Std	17 52
Lautenthal Silberhütte		F759	F959	F1159				F1359		F1559	F1659	F1759	9 59	11 59	bis	17 59
Hahnenklee Kurhaus		F817	F1017	F1217				F1417		F1617	F1717	F1817	10 17	12 17		18 17

s Langelsheim Schulzentrum

Verkehrstage	Montag bis Freitag												Samstag und Sonntag				Sa	
	ALF	S	ALF	ALF	ALF	S	ALF	S	ALF	S	ALF	ALF	ALF	ALF	ALF	ALF		
Hahnenklee Ferienpark			von	F833	F1033		F1233		F1433		F1633	F1733	F1833	10 33	12 33	14 33	16 33	18 33
Lautenthal Silberhütte			Clausthal	F848	F1048		F1248		F1448		F1648	F1748	F1848	10 48	12 48	14 48	16 48	18 48
Lautenthal Silberhütte	5 55	6 50	F655	8 55	10 55	12 27	F1255	13 20	14 55	14 57	16 55	17 55	18 55	10 55	12 55	14 55	16 55	18 55
Innerstetalsperre Staudamm	6 01	6 58	F701	9 01	11 01	12 33	F1301	13 26	15 01	15 03	17 01	18 01	19 01	11 01	13 01	15 01	17 01	19 01
Langelsheim Harzstraße	6 07	7 08	F707	9 07	11 07	12 41	F1307	13 34	15 07	15 11	17 07	18 07	19 07	11 07	13 07	15 07	17 07	19 07
Langelsheim Harzstraße	6 08	7 10	F708	9 08	11 08	13 01	F1308		15 11	15 11	17 08	18 08	19 08	11 08	13 08	13 08	21 08	19 08
Goslar ZOB	6 22	7 22	F722	9 22	11 22	13 18	F1322		15 22	15 22	17 22	18 22	19 22	11 22	13 22	13 22	21 22	19 22

Auskunft www.vrb-online.de
 (05321) 1 94 49

pdf der Linientabellen 831, 832 und 850 können heruntergeladen und ausgedruckt werden
 In den Linienbussen sind Faltpolster erhältlich

Haltstellen	Ziele
Bad Harzburg Bahnhof	I Einziger "richtiger" Kopfbahnhof im Harz mit zwei sehenswerten Bleiglasfenstern in der Empfangshalle (Ansichten von Bad Harzburg und Wernigerode)
Bad Harzburg Rathaus	I Innenstadt mit Kurviertel und Trink- und Wandelhalle (mehrere Harzburger Brunnen im Ausschank), Kurpark, "Bummelallee" (Herzog-Wilhelm-Straße)
Bad Harzburg Berliner Platz	W Steiler Aufstieg zum Burgberg, alternativ Auffahrt mit Kabinen-Seilbahn. Plateau mit Kaiserburg, Ausblick, Startpunkt mehrerer Wanderwege
Radau-Wasserfall	W Wanderung zur Staumauer der Eckertalsperre. Der Wasserfall wurde künstlich angelegt!
Marienteichbaude	I Wildfütterung, Kinderspielgelände
Forstsiedlung	
Torfhaus	W Startpunkt des Goethewegs zum Brocken (ca. 2 Std., auch im Winter), Wanderweg zur "Steilen Wand", Dammgraben und Wolfswarte. Nationalparkhaus
Ehrenfriedhof	W Kürzester Aufstieg zum Brocken. Friedhof für die in der "Festung Harz" im Frühjahr 1945 gefallenen Soldaten
Oderbrück	W Wanderung über Dreieckiger Pfahl und Kolonnenweg zum Brocken, Wanderung zum Oderteich, Clausthaler Flutgraben und zur Wolfswarte
Abzw. Oderteich	W Entlang der B 242 (!) ca. 10 Minuten bis zum Oderteich, ab dort entlang des Rehberger Grabens bis nach St. Andreasberg oder zum "Rinderstall"
Königskrug	W Wanderung auf den Achtermann (Dritthöchster Harzgipfel mit Kuppe, Rundumsicht) oder zur "Hahnenklee-Klippe", mehrere Wege nach Braunlage
Braunlage Jermerstein	
Braunlage Eisstadion	A Kurzer Fußweg zur Talstation der Wurmberg-Seilbahn. Auf dem Wurmberg mehrere Ski-Abfahrten und Lift, Aussicht, Gaststätte
Braunlage von-Langen-Straße 1)	A Kurzer Weg zum Ski- und Rodelhang an der Rathauswiese, Wanderung über Silberteich und Rinderstall (05582 / 740) nach St. Andreasberg
Braunlage Herzog-Wilhelm-Straße	Mehr zu Braunlage in der Tourist-Information, Telefon (05520 / 93 090)
Braunlage Busbahnhof	W Startpunkt des -> Familien- und Radwanderweges auf der Trasse der alten Kleinbahn Braunlage - Walkenried, Weg zum Skihang am Hasselkopf

VRB-Linie 820

Unternehmen KVG Braunschweig,

Betrieb Bad Harzburg

Weiterfahrt in Braunlage

Busbahnhof mit Linie

C.3 nach St. Andreasberg

C.4 nach Elend - Schierke

C.4 nach Wernigerode

C.20 nach Walkenried

C.21 nach Bad Lauterberg

(nur Sa und Sof)

D.2 nach Benneckenstein

(nur an Schultagen)

Anschluss nach/von St. Andreas-

berg auch am Abzweig

Oderteich möglich

1) Halt in der Gegenrichtung an

der Trinitatiskirche

Im Abschnitt (Abzw. Oderteich -)

Königskrug - Braunlage verkehren

auch die Fahrten von St. Andreas-

berg über Sonnenberg

Verkehrstage	Montag bis Freitag																		
	S																		
Bad Harzburg Bahnhof	5 35	7 25	8 25	9 20	10 20	11 20	12 20	13 20	13 50	14 20	15 20	16 20	17 20	18 25	19 25	20 25	21 25	22 25	
Bad Harzburg Rathaus	5 36	7 26	8 26	9 21	10 21	11 21	12 21	13 21	13 51	14 21	15 21	16 21	17 21	18 26	19 26	20 26	21 26	22 26	
Bad Harzburg Berliner Platz	5 38	7 28	8 28	9 25	10 25	11 25	12 25	13 25	13 55	14 25	15 25	16 25	17 25	18 28	19 28	20 28	21 28	22 28	
Marienteichbaude	5 44	7 34	8 34	9 33	10 33	11 33	12 33	13 33	14 03	14 33	15 33	16 33	17 33	18 34	19 34	20 34	21 34	22 34	
Torfhaus	5 51	7 41	8 41	9 40	10 40	11 40	12 40	13 40	14 10	14 40	15 40	16 40	17 40	18 41	19 41	20 41	21 41	22 41	
Oderbrück	5 54	7 44	8 44	9 43	10 43	11 43	12 43	13 43	14 13	14 43	15 43	16 43	17 43	18 44	19 44	20 44	21 44	22 44	
Königskrug	5 58	7 48	8 48	9 47	10 47	11 47	12 47	13 47	14 17	14 47	15 47	16 47	17 47	18 48	19 48	20 48	21 48	22 48	
Braunlage von-Langen-Str	6 04	7 54	8 54	9 54	10 54	11 54	12 54	13 54	14 24	14 54	15 54	16 54	17 54	18 54	19 54	20 54	21 54	22 54	
Braunlage Busbahnhof	6 08	7 58	8 58	9 58	10 58	11 58	12 58	13 58	14 28	14 58	15 58	16 58	17 58	18 58	19 58	20 58	21 58	22 58	
Verkehrstage	Samstag		Samstag u Sonn- u Feiertag				Sa	Sof	Samstag u Sonn- u Feiertag										Sa KB
Bad Harzburg Bahnhof	5 20	7 25	8 25	9 20	10 20	11 20	12 20	12 20	13 20	14 20	15 20	16 20	17 20	18 35	19 35	20 35	21 35	21 35	
Bad Harzburg Rathaus	5 21	7 26	8 26	9 21	10 21	11 21	12 21	12 21	13 21	14 21	15 21	16 21	17 21	18 36	19 36	20 36	21 36	21 36	
Bad Harzburg Berliner Platz	5 23	7 28	8 28	9 25	10 25	11 25	12 25	12 23	13 25	14 25	15 25	16 25	17 25	18 38	19 38	20 38	21 38	21 38	
Marienteichbaude	5 29	7 34	8 34	9 33	10 33	11 33	12 33	12 29	13 33	14 33	15 33	16 33	17 33	18 44	19 44	20 44	21 44	21 44	
Torfhaus	5 36	7 41	8 41	9 40	10 40	11 40	12 40	12 36	13 40	14 40	15 40	16 40	17 40	18 51	19 51	20 51	21 51	21 51	
Oderbrück	5 39	7 44	8 44	9 43	10 43	11 43	12 43	12 39	13 43	14 43	15 43	16 43	17 43	18 54	19 54	20 54	21 54	21 54	
Königskrug	5 43	7 48	8 48	9 47	10 47	11 47	12 47	12 43	13 47	14 47	15 47	16 47	17 47	18 58	19 58	20 58	21 58	21 58	
Braunlage von-Langen-Str	5 49	7 54	8 54	9 54	10 54	11 54	12 54	12 49	13 54	14 54	15 54	16 54	17 54	19 04	20 04	21 04	22 04	22 04	
Braunlage Busbahnhof	5 53	7 58	8 58	9 58	10 57	11 58	12 57	x1253	13 57	14 56	15 58	16 57	17 58	19 08	20 08	21 08	22 08	22 08	

x1253 verkehrt weiter über Sonnenberg nach St. Andreasberg

☐ verkehrt Mo bis Fr bzw. Samstag über Oderhaus nach St. Andreasberg

■ verkehrt Mo bis Fr bzw. Samstag über Sonnenberg nach St. Andreasberg

Auskunft

www.vrb-online.de

pdf der Linientabelle 820 kann heruntergeladen und ausgedruckt werden

In den Linienbussen sind Faltpflichter erhältlich

VRB-Linie 820

Unternehmen KVG Braunschweig,
Betrieb Bad Harzburg

Weiterfahrt in Bad Harzburg

Bahnhof mit Linie

A.1 nach Hildesheim - Hannover

A.3 nach Braunschweig

A.14 nach Kreiensen - Göttingen

B.2 nach Oker - Goslar

B.3 nach Wernigerode

Der Abschnitt Braunlage - Königs-
krug (- Abzw. Oderteich) wird

auch von den Fahrten von und
nach St. Andreasberg über
Sonnenberg bedient, siehe nach-
folgende Tabelle

In Bad Harzburg Berliner Platz
besteht die Möglichkeit des
Umsstiegs auf die saisonal ver-
kehrende Buslinie zu den Raben-
klippen (Tabelle F.1)

Verkehrstage	Montag bis Freitag																			
Braunlage Busbahnhof	5 45	6 20	7 05	8 05	9 00	10 00	11 00	12 00	13 00	14 00	15 00	16 00	17 00	18 00	19 00	20 00	21 00	22 00		
Braunlage Herzog-Wilh-Str	5 46	6 21	7 06	8 06	9 01	10 01	11 01	12 01	13 01	14 01	15 01	16 01	17 01	18 01	19 01	20 01	21 01	22 01		
Braunlage Trinitatiskirche	5 47	6 22	7 09	8 09	9 02	10 02	11 02	12 02	13 02	14 02	15 02	16 02	17 02	18 02	19 02	20 02	21 02	22 02		
Braunlage Eisstadion	5 48	6 23	7 08	8 08	9 04	10 04	11 04	12 04	13 04	14 04	15 04	16 04	17 04	18 03	19 03	20 03	21 03	22 03		
Braunlage Jermerstein	5 49	6 24	7 09	8 09	9 05	10 04	11 05	12 05	13 05	14 05	15 05	16 05	17 05	18 04	19 04	20 04	21 04	22 04		
Königskrug	5 53	6 28	7 13	8 13	9 09	10 09	11 09	12 09	13 09	14 09	15 09	16 09	17 09	18 08	19 08	20 08	21 08	22 08		
Abzw. Oderteich	5 55	6 30	7 15	8 15	9 11	10 11	11 11	12 11	13 11	14 11	15 11	16 11	17 11	18 10	19 10	20 10	21 10	22 10		
Oderbrück	5 57	6 32	7 17	8 17	9 13	10 13	11 13	12 13	13 13	15 13	15 13	16 13	17 13	18 12	19 12	20 12	21 12	22 12		
Torfhaus	6 00	6 35	7 20	8 20	9 16	10 16	11 16	12 16	13 16	14 16	15 16	16 16	17 16	18 15	19 15	20 15	21 15	22 15		
Marienteichbaude	6 03	6 38	7 23	8 23	9 23	10 23	11 23	12 23	13 23	14 23	15 23	16 23	17 23	18 18	19 18	20 18	21 18	22 18		
Bad Harzburg Berliner Platz	6 11	6 46	7 31	8 31	9 31	10 31	11 31	12 31	13 31	14 31	15 31	16 31	17 31	18 26	19 26	20 26	21 26	22 26		
Bad Harzburg Bahnhof	6 18	6 53	7 38	8 38	9 38	10 38	11 38	12 38	13 38	14 38	15 38	16 38	17 38	18 33	19 33	20 33	21 33	22 33		
Verkehrstage	Samstag																			KB
Braunlage Busbahnhof	6 33	7 50	9 00	10 00	11 00	12 00	12 57	14 00	15 00	16 00	17 00	18 00	19 00	20 00	21 08	22 08				
Braunlage Herzog-Wilh-Str	6 34	7 51	9 01	10 01	11 01	12 01)	14 01	15 01	16 01	17 01	18 01	19 01	20 01	21 09	22 09				
Braunlage Trinitatiskirche	6 35	7 52	9 02	10 02	11 02	12 02	(14 02	15 02	16 02	17 02	18 02	19 02	20 02	21 10	22 10				
Braunlage Eisstadion	6 36	7 53	9 04	10 04	11 04	12 04)	14 04	15 04	16 04	17 04	18 03	19 03	20 03	21 11	22 11				
Braunlage Jermerstein	6 37	7 54	9 05	10 05	11 05	12 05	(14 05	15 05	16 05	17 05	18 04	19 04	20 04	21 12	22 12				
Königskrug	6 41	7 58	9 09	10 09	11 09	12 09	13 06	14 09	15 09	16 09	17 09	18 08	19 08	20 08	21 16	22 16				
Abzw. Oderteich	6 43	8 00	9 11	10 11	11 11	12 11)	14 11	15 11	16 11	17 11	18 10	19 10	20 10	21 18	22 18				
Oderbrück	6 45	8 02	9 13	10 13	11 13	12 13	(14 13	15 13	16 13	17 13	18 12	19 12	20 12	21 20	22 20				
Torfhaus	6 48	8 05	9 16	10 16	11 16	12 16	nach	14 16	15 16	16 16	17 16	18 15	19 15	20 15	21 23	22 23				
Marienteichbaude	6 51	8 08	9 23	10 23	11 23	12 23	St. An-	14 23	15 23	16 23	17 23	18 18	19 18	20 18	21 26	22 26				
Bad Harzburg Berliner Platz	6 59	8 16	9 31	10 31	11 31	12 31	dreas-	14 31	15 31	16 31	17 31	18 26	19 26	20 26	21 34	22 34				
Bad Harzburg Bahnhof	7 06	8 23	9 38	10 38	11 38	12 38	berg	14 38	15 38	16 38	17 38	18 33	19 33	20 33	21 41	22 41				
Verkehrstage	Sonn- und Feiertag																			
Braunlage Busbahnhof	7 05	9 05	10 00	11 00	12 00	12 53	14 00	15 00	16 00	17 00	18 00	19 08	20 08	21 08						
Braunlage Herzog-Wilh-Str	7 06	9 06	10 01	11 01	12 01)	14 01	15 01	16 01	17 01	18 01	19 09	20 09	21 09						
Braunlage Trinitatiskirche	7 09	9 09	10 02	11 02	12 02	(14 02	15 02	16 02	17 02	18 02	19 10	20 10	21 10						
Braunlage Eisstadion	7 08	9 08	10 04	11 04	12 04)	14 04	15 04	16 04	17 04	18 03	19 11	20 11	21 11						
Braunlage Jermerstein	7 09	9 09	10 05	11 05	12 05	(14 05	15 05	16 05	17 05	18 04	19 12	20 12	21 12						
Königskrug	7 13	9 13	10 09	11 09	12 09	13 04	14 09	15 09	16 09	17 09	18 08	19 16	20 16	21 16						
Abzw. Oderteich	7 15	9 15	10 11	11 11	12 11)	14 11	15 11	16 11	17 11	18 10	19 18	20 18	21 18						
Oderbrück	7 17	9 17	10 13	11 13	12 13	(14 13	15 13	16 13	17 13	18 12	19 20	20 20	21 20						
Torfhaus	7 20	9 20	10 16	11 16	12 16	nach	14 16	15 16	16 16	17 16	18 15	19 23	20 23	21 23						
Marienteichbaude	7 23	9 23	10 23	11 23	12 23	St. An-	14 23	15 23	16 23	17 23	18 18	19 26	20 26	21 26						
Bad Harzburg Berliner Platz	7 31	9 31	10 31	11 31	12 31	dreas-	14 31	15 31	16 31	17 31	18 26	19 34	20 34	21 34						
Bad Harzburg Bahnhof	7 38	9 38	10 38	11 38	12 38	berg	14 38	15 38	16 38	17 38	18 33	19 41	20 41	21 41						

☐ kommt von St. Andreasberg über Oderhaus

◼ kommt von St. Andreasberg über Sonnenberg

Auskunft

www.vrb-online.de

pdf der Linientabelle 820 kann heruntergeladen und ausgedruckt werden

In den Linienbussen sind Fallblätter erhältlich

(Die Linien wird in beiden Richtungen ("mit Uhrzeiger" und "gegen Uhrzeiger") befahren

Haltestellen	Ziele
Braunlage Busbahnhof	W Startpunkt des Familien- und Radwanderweges auf der Trasse der alten Kleinbahn Braunlage - Walkenried, Weg zum Skihang am Hasselkopf
Braunlage Marienhof	I Alle Fahrten nach St. Andreasberg bedienen "Am Steinfeld" und "Marienhof", die Fahrten über Sonnenberg biegen dann auf die B4 ab
Lausebuche	W Wanderung entlang des Brunnenbachs zur Brunnenbachsmühle
Oderhaus	W Wanderung durch das Odertal zum "Rinderstall" (05582 / 740), weiter zum Oderteich, zum Rehberger Graben oder über Silberteich nach Braunlage
Oderberg	M Von hier können Sie ohne Steigungen das Besucherbergwerk "Roter Bär" erreichen (Führungen Samstag 14 Uhr)
St. Andreasberg Schützenhaus	M Fußweg zum Bergwerksmuseum "Samsonschacht" (Telefon 05582 / 1249), etwas weiter zum Besucherbergwerk "Roter Bär"
St. Andreasberg Am Glockenberg	W Fußweg hinauf zum abseits der Kirche stehenden Glockenturm mit schöner Rundumsicht. Spuren der alten Zahnradbahn ins Tal erkennbar.
St. Andreasberg Schützenhaus	I Bei Fahrten über den Sonnenberg wird auch die Haltestelle St. Andreasberg Clausthaler Straße bedient
Jordanshöhe	W Ausgangspunkt mehrerer Wanderwege rund um St. Andreasberg, auch zum "Rehberger Graben" (Grabenhaus 05582 / 789 - Montag Ruhetag)
Internationales Haus Sonnenberg	W Wanderweg zum "Sonnenberger Graben" und zum "Rehberger Graben" bis zum Grabenhaus und weiter bis zum Oderteich
Sonnenberg	A Skiabfahrten und Rodelhang mit Liften, im Sommer Wanderungen zum "Clausthaler Flutgraben" oder in das Siebertal zu den "Schluffer Wiesen"
Oderteich	** Einst größte Talsperre Europas, diente der Versorgung des Andreasberger Reviers. Wanderweg am Rehberger Graben nach St. Andreasberg
Abzw. Oderteich	U Umsteigemöglichkeit in der Relation Bad Harzburg - Sonnenberg - St. Andreasberg und zurück
Königskrug	W Wanderung auf den Achtermann (Dritthöchster Harzgirpfel mit kahler Kuppe, Rundumsicht) oder zur "Hahnenklee-Klippe", Wege nach Braunlage
Braunlage Eisstadion	A Kurzer Fußweg zur Talstation der Wurmberg-Seilbahn (05520 / 99 930). Auf dem Wurmberg mehrere Ski-Abfahrten und Lifte, Aussicht, Gaststätte
Braunlage von-Langen-Straße	A Kurzer Weg zum Ski- und Rodelhang an der Rathauswiese, Wanderung über Silberteich und Rinderstall nach St. Andreasberg

VRB-Linie 820
 Unternehmen KVG Braunschweig,
 Betrieb Bad Harzburg

Weiterfahrt in St. Andreas-
 berg mit Linie

C.1 nach Altenau
 C.1 nach Clausthal-Zellerfeld
 C.21 nach Herzberg (Harz)

Verkehrstage (mit Uhrzeiger)	Montag bis Freitag										Samstag						
Braunlage von-Langen-Straße	6 04	12 10	15 08	16 54					22 05		5 49	14 54	19 04				
Braunlage Busbahnhof	6 08	12 17	15 15	16 58					22 09		5 53	14 56	19 08				
Braunlage Marienhof	6 10	12 19	15 17	17 00					22 09		5 55	14 58	19 10				
Oderhaus	6 14	12 24	15 22	17 05					22 14		5 58	15 03	19 14				
St. Andreasberg Schützenhaus	6 23	12 33	15 31	17 14					22 23		6 08	15 12	19 23				
C.1 Bus St. Andreasberg Schützenhs	6 37	S1237	15 37	17 37								15 37	19 37				
Altenau Therme HeiÙer Brocken	6 57	CLZ	15 57	17 57								15 57	19 57				
St. Andreasberg Am Glockenberg	6 24	6 55	12 34	12 45	13 55	15 35	17 16	17 30	19 30	21 30	22 24	22 30	6 09	13 30	15 13	19 24	19 31
St. Andreasberg Schützenhaus	o	6 57	o	12 47	13 57	15 37	o	17 32	19 32	21 32	o	22 32	o	13 32	o	o	19 33
Internationales Haus Sonnenberg		7 02		12 52	14 02	15 42		17 37	19 37	21 37		22 37		13 37			19 38
C.1 Bus Altenau Therme HeiÙer Br				S1208	CLZ	15 13		17 13	19 13	21 12				13 13			19 13
Sonnenberg				S1222	S1340	15 22		17 22	19 22	21 21				13 22			19 22
Sonnenberg		7 05		12 55	14 05	15 45		17 40	19 40	21 40		22 40		13 40			19 41
Oderteich		7 09		12 57	14 09	15 47		17 42	19 42	21 42		22 42		13 42			19 43
Abzw. Oderteich		7 09		12 59	14 09	15 49		17 44	19 44	21 44		22 44		13 44			19 45
C.3 Bus Abzw. Oderteich		7 15		13 11	14 11	16 11		18 10	20 10	22 10				14 11			20 10
Bad Harzburg Bahnhof		7 38		13 38	14 38	16 38		18 33	20 33	22 33				14 38			20 33
Königskrug		7 11		13 01	14 11	15 51		17 46	19 46	21 46		22 46		13 46			19 47
Braunlage von-Langen-StraÙe		7 18		13 08	14 18	15 58		17 53	19 53	21 53		22 53		13 53			19 54
Braunlage Busbahnhof		o		o	o	o		o	o	o		o		o			19 58

An Sonn- und Feiertagen nur
 Fahrten entgegen Uhrzeigersinn

durchgehend von bzw. nach Bad Harzburg

KB Kleinbus, keine Fahrradmitnahme möglich, Gruppen ab 6 Personen bitte anmelden

(Die Linien wird in beiden Richtungen ("mit Uhrzeiger" und "gegen Uhrzeiger") befahren

Warten am Abzw. Oderteich

Die Haltestelle Abzw. Oderteich liegt an der B4. Während auf der Seite Richtung Königskrug - Braunlage nur eine Haltestellendort einigermaßen ungemütlich ist, findet sich gegenüber, also in Fahrtrichtung Bad Harzburg bzw. St. Andreasberg über den Oderteich, eine überdachte kleine Warthalle, die sich auch einige Meter von der viel befahrenen Straße entfernt steht.

Da man praktisch nur auf dieser Seite wartet (aus Richtung Bad Harzburg in Richtung St. Andreasberg bzw. aus Richtung St. Andreasberg in Richtung Bad Harzburg, muss man die unwirtliche Gegenseite nur zum kurzen Ausstieg nutzen und dann die B4 überqueren.

Warten am Sonnenberg

Hier gibt es ein Warthaus nur auf der KVG-Seite in Richtung Oderteich - Braunlage. Die beiden Haltestellen der Linie nach und von Altenau haben keinerlei Schutzmöglichkeiten. Leider ist auch die übrige Infrastruktur ausgesprochen dürrtig. Als Alternative bietet sich an, im jeweiligen Fahrzeug sitzenzubleiben und erst in St. Andreasberg umzusteigen. Man fährt die Strecke Sonnenberg - St. Andreasberg dann zwar zwei Mal, ist aber vor Regen usw. geschützt. Die Zeit hierfür ist ausreichend bemessen.

weiter bis Bad Harzburg

Verkehrstage (gegen Uhrzeiger)	Montag bis Freitag								Samstag										
	KB				KB				KB				KB						
Braunlage von-Langen-Straße	7 18	7 54	8 54	10 54	13 10	19 05	21 05	7 54	8 54	10 54									
Braunlage Busbahnhof	7 23	7 58	8 58	10 58	13 15	19 09	21 09	7 58	8 56	10 57									
Braunlage Marienhof	7 25	8 00	9 00	11 13	13 17	19 09	21 09	8 00	8 58	10 59									
Königskrug	7 29	8 09	9 09	11 17	13 21	19 13	21 13	8 09	9 02	11 06									
C.3 Bus Bad Harzburg Bahnhof		7 25	8 25			18 25	20 25	7 25	8 25	10 20									
Abzw. Oderteich		7 46	8 46			18 46	20 46	7 46	8 46	10 45									
Abzw. Oderteich	7 31	8 11	9 11	11 19	13 23	19 15	21 15	8 11	9 04	11 08									
Oderteich	7 34	8 12	9 12	11 22	13 26	19 18	21 18	8 12	9 09	11 11									
Sonnenberg	7 36	8 14	9 14	11 24	13 28	19 20	21 20	8 14	9 09	11 13									
C.1 Bus Sonnenberg	S746	8 44	9 44	11 44	F1344	19 44		9 44	11 44										
Altenau Therme HeiÙer Brocken	S801	8 57	9 57	11 57	F1357	19 57		9 57	11 57										
Internationales Haus Sonnenberg	7 39	8 17	9 17	11 27	13 31	19 23	21 23	8 17	9 12	11 16									
St. Andreasberg Schützenhaus	7 42	8 20	9 20	11 30	13 34	19 26	21 26	8 20	9 15	11 19									
St. Andreasberg Am Glockenberg	7 05	7 45	8 22	8 35	9 22	9 35	11 35	13 36	19 28	21 28	6 13	8 22	8 35	9 17	9 39	11 21	11 35		
C.1 Bus Altenau Therme HeiÙer Br	7 09		8 13	9 13	11 13					9 13				11 13					
St. Andreasberg Schützenhaus	7 31		8 31	9 31	11 31					9 31				11 31					
St. Andreasberg Schützenhaus	7 09	7 47	o	8 37	o	9 37	11 37	o	o	o	6 15	o	8 37	o	9 41	o	11 37		
Oderhaus	7 16	7 55		8 45		9 45	11 45				6 23		8 45		9 50		11 45		
Braunlage Marienhof	7 23	8 02		8 52		9 52	11 52				6 30		8 52		9 58		11 52		
Braunlage Busbahnhof	s727	8 05		8 55		9 55	11 55				6 33		8 55		10 00		11 55		
Braunlage Trinitatiskirche		8 06		9 02		10 02	12 02				6 35		9 02		10 02		12 02		
Verkehrstage (gegen Uhrzeiger)	Samstag								Sonn- und Feiertag										
	KB				KB				KB				KB						
Braunlage von-Langen-StraÙe	12 54	13 54		16 54				8 54	10 54	12 49	14 54	16 54	18 54						
Braunlage Busbahnhof	12 57	13 57		16 57				8 56	10 56	12 53	14 56	16 56	18 56						
Braunlage Marienhof	12 59	13 59		16 59				8 58	10 58	12 55	14 58	16 58	18 58						
Königskrug	13 06	14 06		17 06				9 02	11 02	13 02	15 02	17 02	19 02						
C.3 Bus Bad Harzburg Bahnhof	12 20	13 20		16 20				9 20	10 20	12 20	14 20	16 20	18 35						
Abzw. Oderteich	12 45	13 45		16 45				9 45	10 45	12 45	14 45	16 45	18 56						
Abzw. Oderteich	13 08	14 08		17 08				9 04	11 04	13 04	15 04	17 04	19 04						
Oderteich	13 11	14 11		17 11				9 07	11 07	13 07	15 07	17 07	19 07						
Sonnenberg	13 13	14 13		17 13				9 09	11 09	13 09	15 09	17 09	19 09						
C.1 Bus Sonnenberg	13 44			17 44				9 44	11 44	13 44	15 44	17 44							
Altenau Therme HeiÙer Brocken	13 57			17 57				9 57	11 57	13 57	15 57	17 57							
Internationales Haus Sonnenberg	13 16	14 16		17 16				9 12	11 12	12 12	15 12	17 12	19 12						
St. Andreasberg Schützenhaus	13 19	14 19		17 19				9 15	11 15	13 15	15 15	17 15	19 15						
St. Andreasberg Am Glockenberg	13 21	14 21	14 35	15 39	17 21	17 39		9 17	9 39	11 17	11 39	13 17	13 39	15 17	15 39	17 17	17 39	19 17	19 30
C.1 Bus Altenau Therme HeiÙer Br			15 13	17 13					9 13	11 13	13 13	15 13	17 13						
St. Andreasberg Schützenhaus			15 31	17 31					9 31	11 31	13 31	15 31	17 31						
St. Andreasberg Schützenhaus	o	o	14 37	15 41	o	17 41		o	9 41	o	11 41	o	13 41	o	15 41	o	17 41	o	19 32
Oderhaus			14 45	15 50		17 45			9 50		11 50		13 50		15 50		17 50		19 41
Braunlage Marienhof			14 52	15 58		17 52			9 57		11 57		13 57		15 57		17 57		19 48
Braunlage Busbahnhof			14 55	16 00		18 00			10 00		12 00		14 00		16 00		18 00		19 51
Braunlage Trinitatiskirche			15 02	16 02		18 02			10 02		12 02		14 02		16 02		18 02		19 53

Haltestellen	Ziele
Wernigerode Hbf	I Knotenpunkt mit Station der "Staatsbahn" Goslar - Halberstadt, der HSB (Harzquer- und Brockenbahn) und dem zentralen Busbahnhof
Wernigerode Heltauer Platz	I Kurzer Fußweg zum Marktplatz mit dem berühmten Rathaus, Brunnen und anderen Fachwerkbauten ("Bunte Stadt am Harz")
Wernigerode Westerntor	I Kurzer Fußweg durch das Westerntor und die Westernstraße zum Marktplatz, benachbart der HSB-Bahnhof Westerntor
Elbingerode Büchenberg	M Zugang zum Museumsbergwerk "Büchenberg" (früher Förderung von Eisenerz, Telefon 039454 / 42 200)
Elbingerode Markt	U Anschlüsse nach Rübeland - Blankenburg mit HVB-Linie 261 (C.7)
Königshütte Alte Brockenstraße	U Anschlüsse aus Richtung Benneckenstein - Sorge - Tanne (C.5) über die Haltestelle "Königshütte Friedensstraße"
Mandelholz	I Die Talsperre (Kalte Bode) gehört zum Rappbode-System
Elend Kirche	Eine der kleinsten Holzkirchen in Deutschland - die größte steht auch im Harz, in Clausthal-Zellerfeld
Wernigerode Hochschule Harz	
Wernigerode Floßplatz	W Wanderung zur "Steinernen Renne" (Steilstrecke der Holtemme) mit Gasthaus am oberen Ende des Weges
Drei Annen Gasthaus	W Einstieg in den parallel zur Harzer Schmalspurbahn führenden Wanderweg hinunter zur "Steinernen Renne"
Drei Annen Hohne Bahnhof	W Wanderung über Glashüttenweg und Brockenstraße zum Brocken, Wanderung zum Hohnekamm, zur "Steinernen Renne" und zur Plessenburg Gegenüber vom Bahnhof ab Parkplatz Wanderung über Zilberbachtalsperre und Armeleuteberg (Aussichtsturm) nach Wernigerode
	U Umsteigemöglichkeit zur Brockenbahn und zur Harzquerbahn in Richtung Nordhausen bzw. zurück nach Wernigerode
Schierke Stern	U Umsteigemöglichkeit zur Brockenbahn (Fußweg zum Bahnhof Schierke ca. 10 Minuten)
Schierke Rathaus	W Kurze Wanderung im Bodetal abwärts nach Elend
Schierke Cafe Winkler	
Schierke Jugendherberge	W Wanderung über die Brockenstraße zum Brocken, ggf. Abkürzung über "Alte Bobbahn" und "Eckerloch" (schwierig)
Schierke Stern	U Umsteigemöglichkeit zur Brockenbahn (Fußweg zum Bahnhof Schierke ca. 10 Minuten) und zum Bus nach Elbingerode
Elend Kirche	W Wanderung durch das Bodetal über Talsperre Mandelholz nach Königshütte. 5 Min zum Bahnhof Elend der Harzquerbahn
Braunlage Bremkebrücke	
Braunlage Elbingeröder Straße	I Kurzer Fußweg zur Talstation der Wurmberg-Seilbahn (Telefon 05520 / 99 930), Fußweg zum Sanatorium Dr. Barner (Jugendstil)
Braunlage von-Langen-Straße 1)	W Wanderung über Silberteich und "Rinderstall" (Gasthaus, 05582 / 740) zum Oderhaus bzw. nach St. Andreasberg über Jordanshöhe
Braunlage Herzog-Wilhelm-Straße	Mehr zu Braunlage in der Tourist-Information, Telefon (05520 / 93 090)
Braunlage Busbahnhof	Startpunkt des -> Familien- und Radwanderweges auf der Trasse der alten Kleinbahn Braunlage - Walkenried, Weg zum Skihang am Hasselkopf

Diese Haltestellen werden nur bei Fahrten der Relation Wernigerode - Elbingerode - Elend - Schierke bedient

HVB-Linie 264

Unternehmen Harzer Verkehrs-
betriebe Wernigerode

Weiterfahrt in Braunlage

Busbahnhof mit Linie

C.3 nach Torfhaus

C.3 nach Bad Harzburg

C.3 nach St. Andreasberg

C.20 nach Walkenried

1) Halt in der Gegenrichtung
an der Trinitatiskirche

Verkehrstage	Montag bis Freitag														Samstag u Sonn- u Feiertag		
	5 55	6 40	7 40	8 15	9 40	10 15	11 40	12 15	13 40	14 15	15 40	16 15	17 50	18 40	7 35	8 35	18 35
Wernigerode Hbf																	
Wernigerode Floßplatz	6 09)	7 54	8 29)	10 29)	12 29)	14 29)	16 29	18 04)	7 49	8 49	18 49
Drei Annen Hohne Bf	6 17	(8 02	8 37	(10 37	(12 37	(14 37	(16 37	18 12	(7 57	8 57	18 57
Elbingerode Büchenberg	(7 00	((10 00	(12 00	(14 00	(16 00	((19 00	(((
C.7 Bus Hasselfelde Busbf		6 25			9 30		11 30		13 30		15 30			18 30			
Rübeland Tropfsteinhöhlen		6 44			9 49		11 49		13 49		15 49			18 49			
Elbingerode Markt		6 50			9 55		11 55		13 55		15 55			18 55			
Elbingerode Markt)	7 03))	10 03)	12 03)	14 03)	16 03))	19 03)))
Königshütte Alte Brockenstr	(7 13	((10 13	(12 13	(14 13	(16 13	((19 13	(((
Mandelholz)	7 16))	10 16)	12 16)	14 16)	16 16))	19 16)))
Elend Kirche	(7 20	((10 20	(12 20	(14 20	(16 20	((19 20	(((
Schierke Cafe Winkler	6 30	7 31	8 15	8 47	10 31	10 47	12 31	12 47	14 31	14 47	16 31	16 47	18 22	19 31	8 09	9 09	19 09
Elend Kirche	o	o	o	8 58	o	10 58	o	12 58	o	14 58	o	16 58	18 33	o	8 18	9 18	19 18
Braunlage Busbahnhof				9 09		11 09		13 09		15 09		17 09	18 44		8 29	9 29	19 29

An Schultagen verkehren zusätzlich: Wernigerode Hbf 12.45 und 14.45 über Elbingerode und Elend nach Schierke Cafe Winkler 13.38 bzw. 15.36 Uhr

Wochentags: Gut unterwegs von Schierke bis Rübeland oder Hasselfelde und umgekehrt! Mit einem Umstieg in Elbingerode kann man alle 2 Stunden sehr gut ein schönes Stück Ostharz durchqueren. Neben den beiden Höhlen lockt die Rappbode-falsperre mit ihren Attraktionen, die Köhlerei am Stemberghaus oder Pullman City II... Umgekehrt kommt man von Hasselfelde und Rübeland sehr gut in das Gebiet des Brockens und des Hohnenkamms.

Verkehrstage	Montag bis Freitag														Samstag u Sonn- u Feiertag				
Braunlage Busbahnhof															8 32	9 32		19 32	
Braunlage Herzog-Wilh-Str															8 33	9 33		19 33	
Braunlage Trinitatiskirche															8 34	9 34		19 34	
Braunlage Elbingeröder Str															8 35	9 35		19 35	
Elend Kirche															8 42	9 42		19 42	
Schierke Stern															8 46	9 46	usw.	19 46	
Schierke Cafe Winkler	6 32	6 36	7 35	8 35	9 36	10 35	11 36	12 35	13 36	14 35	15 36	16 35	17 36	19 11	19 35	8 53	9 53	jede	19 53
Elend Kirche	6 40	(7 43	8 43	(10 43	(12 43	(14 43	(16 43	((19 43	((Stunde	(
Mandelholz	6 44)	7 47	8 47)	10 47)	12 47)	14 47)	16 47))	19 47))	bis)
Königshütte Alte Brockenstr	6 48	(7 51	8 51	(10 51	(12 51	(14 51	(16 51	((19 51	(((
Elbingerode Markt	7 01)	8 01	9 01)	11 01)	13 01)	15 01)	17 01))	19 58)))
<i>C.7 Bus Elbingerode Markt</i>	7 10		8 10	9 10		11 10		13 10		15 10		17 10							
<i>Rübeland Tropfsteinhöhlen</i>	7 15		8 15	9 15		11 15		13 15		15 15		17 15							
<i>Hasselfelde Busbf</i>	7 34		8 34	9 34		11 34		13 34		15 34		17 34							
Elbingerode Büchenberg	7 04	(8 04	9 04	(11 04	(13 04	(15 04	(17 04	((20 01	(((
Drei Annen Hohne Bf)	6 47))	9 47)	11 47)	13 47)	15 47)	17 47	19 22)	9 04	10 04		20 04
Wernigerode Floßplatz	(6 54	((9 54	(11 54	(13 54	(15 54	(17 54	19 29	(9 11	10 11		20 11
Wernigerode Westerntor	7 15	7 02	8 15	9 15	10 02	11 15	12 02	13 15	14 02	15 15	16 02	17 15	18 02	19 37	20 12	9 19	10 19		20 19
Wernigerode Hbf	7 22	7 09	8 22	9 22	10 09	11 22	12 09	13 22	14 09	15 22	16 09	17 22	18 09	19 44	20 19	9 26	10 26		20 26

Außerdem verkehrt Mo-Fr: Schierke Cafe Winkler 5.30 über Elend und Elbingerode nach Wernigerode Hbf 6.14 Uhr

Auskunft www.hvb-harz.de oder www.insa.de pdf der Tabelle 264 kann von der HVB-Seite heruntergeladen werden
(03943) 564-134 (0391) 5363 180

Am Wochenende: Quer durch den ganzen Harz! In Braunlage sind die Linien Wernigerode - Braunlage, Braunlage - Herzberg und Braunlage - Bad Sachsa alle 2 Stunden in beiden Richtungen gut miteinander verknüpft. So sind Reisen in die beiden Südharzer Bäder ebenso möglich wie solche aus diesen Orten in die bunte Stadt am Harz oder zum Brocken. An den Bahnhöfen Bad Sachsa und Herzberg gibt es Zuganschlüsse in und aus Richtung Göttingen.

Die Wochenend-Achse Herzberg (Harz) - Bad Lauterberg / Bad Sachsa - Wieda - Braunlage - Wernigerode und zurück													
C.21	Sa	Sa+So	Sa+So	Sa+So	Sa+So	Sa+So	C.4	Sa	Sa+So	Sa+So	Sa+So	Sa+So	Sa+So
Herzberg Bahnhof	7 35	9 35	11 35	13 35	15 35	17 35	Wernigerode Hbf	7 35	9 35	11 35	13 35	15 35	17 35
Bad Lauterberg Postplatz	7 58	9 58	11 58	13 58	15 58	17 58	Drei Annen Hohne Bf	7 57	9 57	11 57	13 57	15 57	17 57
Braunlage Herzog-Wilh-Str.	8 26	10 26	12 26	14 26	16 26	18 26	Schierke Cafe Winkler	8 09	10 09	12 09	14 09	16 09	18 09
C.20							Elend Kirche	8 18	10 18	12 18	14 18	16 18	18 18
Bad Sachsa Am Kurpark	7 51	9 51	11 51	13 51	15 51	17 51	Braunlage v-Langen-Straße	8 26	10 26	12 26	14 26	16 26	18 26
Bad Sachsa Bahnhof	7 56	9 56	11 56	13 56	15 56	17 56	Braunlage Busbahnhof	8 29	10 29	12 29	14 29	16 29	18 29
Wieda Rathaus	8 09	10 09	12 09	14 09	16 09	18 09	C.20						
Braunlage Busbahnhof	8 26	10 26	12 26	14 26	16 26	18 26	Braunlage Busbahnhof	8 34	10 34	12 34	14 34	16 34	18 34
C.4							Wieda Rathaus	8 53	10 53	12 53	14 53	16 53	18 53
Braunlage Busbahnhof	8 32	10 32	12 32	14 32	16 32	18 32	Bad Sachsa Bahnhof	9 02	11 02	13 02	15 02	17 02	19 02
Braunlage Herzog-Wilh-Str	8 33	10 33	12 33	14 33	16 33	18 33	Bad Sachsa Am Kurpark	9 08	11 08	13 08	15 08	17 08	19 08
Elend Kirche	8 42	10 42	12 42	14 42	16 42	18 42	C.21						
Schierke Cafe Winkler	8 53	10 53	12 53	14 53	16 53	18 53	Braunlage v-Langen-Straße	8 32	10 32	12 32	14 32	16 32	18 32
Drei Annen Hohne Bf	9 04	11 04	13 04	15 04	17 04	19 04	Bad Lauterberg Postplatz	8 56	10 56	12 56	14 56	16 56	18 56
Wernigerode Hbf	9 26	11 26	13 26	15 26	17 26	19 26	Herzberg Bahnhof	9 20	11 20	13 20	15 20	17 20	19 20

Haltstellen	Ziele
Wernigerode Hbf	I Knotenpunkt mit Station der "Staatsbahn" Goslar - Halberstadt, der HSB (Harzquer- und Brockenbahn) und dem zentralen Busbahnhof
Wernigerode Heltauer Platz	I Kurzer Fußweg zum Marktplatz mit dem berühmten Rathaus, Brunnen und anderen Fachwerkbauten ("Bunte Stadt am Harz")
Wernigerode Westerntor	I Kurzer Fußweg durch das Westerntor und die Westernstraße zum Marktplatz, benachbart der HSB-Bahnhof Westerntor
Wernigerode Voigtstieg	
Elbingerode Büchenberg	M Zugang zum Museumsbergwerk "Büchenberg" (früher Förderung von Eisenerz, Telefon 039454 / 42 200)
Elbingerode Markt	U Anschlüsse nach Rübeland - Blankenburg mit HVB-Linie 261 (C.7)
Königshütte Friedensstraße	U Mo-Fr Anschlüsse aus Richtung Schierke - Elend bzw. umgekehrt mit Linie 264 (C.4) über Haltestelle "Alte Brockenstraße" (Fußweg 5 Minuten)
Königshütte Tanner Straße	W Wanderung oder Radtour auf der Trasse der Harzbahn Königshütte - Tanne, ggf. bis Sorge durch das Tal der Warmen Bode (7 bis 9 km)
Tanne Bodetalstraße	I Tanne ist ein alter Hüttenort, die Eisenhütte wird 1335 erstmals erwähnt. 1966 wurde sie nach Königshütte verlegt
Tanne Schierker Weg	W Umgekehrt: Wanderung oder Radtour zurück nach Königshütte oder auf der Trasse der früheren Kleinbahn bis nach Sorge
Sorge Försterbergstraße	W Zugang zum -> Harzer Grenzweg in Richtung "Ring der Erinnerung" und nach Hohegeiß, Wanderung hinüber nach Benneckenstein
Benneckenstein Bahnhof	W Wanderung nach Sorge, Wanderung nach Hohegeiß, Wanderung entlang der Harzquerbahn über Kälberbruch nach Sophienhof
Benneckenstein Haus d Gastes	Mehr zu Benneckenstein: Tourist-Information 039454 / 49 132
Hohegeiß Hindenburgstraße	U Umsteigen zur Linie C.20 nach Braunlage einerseits und Zorge - Walkenried andererseits
Hohegeiß Wilhelm-Raabe-Straße	W Zugang zum -> Harzer Grenzweg zur Wanderung in Richtung Sorge oder in Richtung Sülzhayn - Ellrich

Verkehrstage	Montag bis Freitag														
HVB-Linie 265	Wernigerode Hbf	6 15	8 10	9 00	10 00	11 00	11 45	12 45	13 45	14 45	16 00	17 00	18 00	19 30	
Unternehmen Harzer Verkehrs- betriebe Wernigerode	Elbingerode Markt	6 40	8 35	9 25	10 25	11 25	12 10	13 08	14 08	15 10	16 25	17 25	18 25	19 55	
	Königshütte Friedensstraße	6 47	8 45	9 35	10 35	11 35	12 20	13 20	14 20	15 20	16 35	17 35	18 35	20 05	
Weiterfahrt in Benneckenstein	Tanne Schierker Weg	7 00	8 58	9 48	10 48	11 48	12 33	13 33	14 33	15 33	16 48	17 48	18 48	20 18	
Bahnhof mit Linie	Sorge Försterbergstraße	7 02	9 00	9 50	10 50	11 50	12 35	13 35	Bf 14 35	Bf 15 35	16 50	17 50	18 50	20 20	
E.1 HSB nach Drei Annen Hohne	Benneckenstein Haus des Gastes	7 11	9 09	9 58	10 58	11 58	12 44	13 44	14 12	14 44	15 12	15 44	16 58	17 58	
E.1 HSB nach Nordhausen	Hohegeiß Hindenburgstraße		9 15					12 50	14 18	15 18					
D.2 nach Braunlage	Verkehrstage	Samstag und Sonn- und Feiertag						Verkehrstage	Montag bis Freitag						
Weiterfahrt in Benneckenstein	Wernigerode Hbf	9 35	11 35	13 35	15 35	17 35	19 35	Hohegeiß Hindenburgstraße	Benneckenstein Haus des Gastes	4 55	5 50	6 25	7 25	8 25	
Haus des Gastes mit Linie	Elbingerode Markt	10 01	12 01	14 01	16 01	18 01	20 01	Sorge Försterbergstraße		5 04	5 58	6 34	7 34	8 34	
C.8 nach Hasselfelde	Königshütte Friedensstraße	10 11	12 11	14 11	16 11	18 11	20 11	Tanne Schierker Weg		5 09	6 02	6 37	7 37	8 37	
C.17 nach Ilfeld - Nordhausen	Tanne Schierker Weg	10 24	12 24	14 24	16 24	18 24	20 24	Königshütte Friedensstraße		5 19	6 14	6 49	7 49	8 49	
	Sorge Försterbergstraße	10 26	12 26	14 26	16 26	18 26	20 26	Elbingerode Markt		5 26	6 25	7 00	8 00	9 00	
Im Abschnitt Wernigerode bis	Benneckenstein Haus des Gastes	10 35	12 35	14 35	16 35	18 35	20 35	Wernigerode Hbf		5 47	6 46	7 21	8 21	9 21	
Elbingerode verkehren auch die	Hohegeiß Hindenburgstraße														
Linien C.4 und C.6	Verkehrstage	Montag bis Freitag										Samstag und Sonn- und Feiertag			
	Hohegeiß Hindenburgstraße	9 20				12 50	14 20	15 20							
	Benneckenstein Haus des Gastes	9 25	9 25	10 25	11 25	12 25	12 55	13 25	14 25	15 25	16 25	17 25	7 23	9 23	
	Sorge Försterbergstraße	o 9 34	10 34	11 34	12 34	o 13 34	14 34	15 34	16 34	17 34	7 32	9 32	11 32	13 32	
	Tanne Schierker Weg	9 37	10 37	11 37	12 37	13 37	14 37	15 37	16 37	17 37	7 35	9 35	11 35	13 35	
	Königshütte Friedensstraße	9 49	10 49	11 49	12 49	13 49	14 49	15 49	16 49	17 49	7 47	9 47	11 47	13 47	
	Elbingerode Markt	10 00	11 00	12 00	13 00	14 00	15 00	16 00	17 00	18 00	8 02	10 02	12 02	14 02	
	Wernigerode Hbf	10 21	11 21	12 21	13 21	14 21	15 21	16 21	17 21	18 21	8 23	10 23	12 23	14 23	

Auskunft www.hvb-harz.de oder www.insa.de pdf der Tabelle 265 kann von der HVB-Seite heruntergeladen werden
 (03943) 564-134 (0391) 5363 180

Haltestellen	Ziele
Wernigerode Hbf	I Knotenpunkt mit Station der "Staatsbahn" Goslar - Halberstadt, der HSB (Harzquer- und Brockenbahn) und dem zentralen Busbahnhof
Wernigerode Heltauer Platz	I Kurzer Fußweg zum Marktplatz mit dem berühmten Rathaus, Brunnen und anderen Fachwerkbauten ("Bunte Stadt am Harz")
Wernigerode Westerntor	I Kurzer Fußweg durch das Westerntor und die Westernstraße zum Marktplatz, benachbart der HSB-Bahnhof Westerntor
Wernigerode Voigstiege	
Elbingerode Büchenberg	M Zugang zum Museumsbergwerk "Büchenberg" (früher Förderung von Eisenerz, Telefon 039454 / 42 200)
Elbingerode Markt	U Anschlüsse nach Hüttenrode - Blankenburg mit HVB-Linie 261 (C.7)
Rübeland Mühental	I In der Grube "Drei Kronen & Ehrh", später "Einheit", wurde bis 1990 Schwefelkies (Pyrit) abgebaut
Rübeland Tropfsteinhöhlen	I Kurze Fußwege zu den Tropfsteinhöhlen Baumannshöhle (50 m) und Hermannshöhle (200 m über den Bahnübergang). Telefon (039454 / 49 132)
Rübeland Talsperre	I Staumauer der Rappbodetalssperre und Zugang zum Steg über das Bodetal ("Harz-Drenalin")
Wendefurth Oberbecken	U Eckanschluss mit Linie C.8 in Richtung Blankenburg
Hasselfelde Stemberghaus	I Kurzer Fußweg zur "Harz-Köhlerie" mit Vorführung des Köhlerhandwerks (Telefon 039458 / 72 254)
Hasselfelde Pullman City II	I Fußweg zur Westerstadt (Telefon 039458 / 7310)
Hasselfelde Busbahnhof	U Treffpunkt mit Linie C.8 nach Trautenstein - Benneckenstein, kurzer Fußweg (8 Minuten) zum Bahnhof der HSB
Stiege Denkmal	U Kurzer Fußweg zum Bahnhof der HSB (Linie E.3 nach Eisfelder Talmühle, Hasselfelde und nach Güntersberge)
Allrode Lange Straße	U Eckanschluss mit Linie C.11 in Richtung Friedrichsbrunn - Bad Suderode - Gernrode - Quedlinburg, ferner Linie C.12 nach Thale und Treseburg
Allrode Oberdorf	Mo-Fr enden alle Kurse in Allrode Rosenweg, am Wochenende wird ab Allrode Oberdorf nach Güntersberge weitergefahren
Bärenrode	
Güntersberge Bahnhof	W Wanderung entlang der HSB-Strecke nach Straßberg und weiter nach Silberhütte

HVB-Linie 260
 Unternehmen Harzer Verkehrs-
 betriebe Wernigerode

Weiterfahrt in Güntersberge
 Bahnhof mit Linie
 C.11 nach Breitenstein
 C.11 nach Stolberg
 D.3 nach Straßberg
 D.3 nach Alexisbad
 HSB E.2 nach Stiege
 HSB E.2 nach Alexisbad

Im Abschnitt Wernigerode bis
 Elbingerode verkehren auch die
 Linien C.4 und C.5

Zwischen Wendefurth und
 Hasselfelde verkehrt auch die
 Linie C.8

Die Linie bedient in Allrode auch
 Rosenweg und Oberdorf

Verkehrstage	Montag bis Freitag					Samstag und Sonn- und Feiertag													
Wernigerode Hbf	6 45	7 45	8 45	9 45		16 45	17 45	18 45	8 05	9 35	10 05	11 35	12 05	13 35	14 05	15 35	16 05	18 05	
Elbingerode Markt	7 10	8 10	9 10	10 10	weiter	17 10	18 10	19 10	8 32	u1002	10 32	u1202	12 32	u1402	14 32	u1602	16 32	18 32	
Rübeland Tropfsteinhöhlen	7 15	8 15	9 15	10 15	jede	17 15	18 15	19 15	8 37	10 09	10 37	12 09	12 37	14 09	14 37	16 09	16 37	18 37	
Wendefurth Oberbecken	7 25	8 25	9 25	10 25	Stunde	17 25	18 25	19 25	8 47	o	10 47	o	12 47	o	14 47	o	16 47	18 47	
Hasselfelde Stemberghaus	7 27	8 27	9 27	10 27	bis	17 27	18 27	19 27	8 49		10 49		12 49		14 49		16 49	18 49	
Hasselfelde Busbahnhof	7 34	8 34	9 34	10 34		17 34	18 34	19 34	8 56	Linien	10 56	Linien	12 56	Linien	14 56	Linien	16 56	18 56	
Hasselfelde Busbahnhof	7 40	8 40	9 40	10 40		17 40	18 40	19 40	9 00	C.5	11 00	C.5	13 00	C.5	15 00	C.5	17 00	19 00	
Stiege Denkmal	7 48	8 48	9 48	10 48		17 48	18 48	19 48	9 08	und	11 08	und	13 08	und	15 08	und	17 08	19 08	
Allrode Lange Straße	7 59	8 59	9 59	10 59		17 59	18 59	o	9 19	C.7	11 19	C.7	13 19	C.7	15 19	C.7	17 19	19 19	
Güntersberge Bahnhof	o	o	o	o		o	o		9 29		11 29		13 29		15 29		17 29	19 29	
Verkehrstage	Montag bis Freitag					Samstag und Sonn- und Feiertag													
Güntersberge Bahnhof		S	F			8 30		10 30		12 30		14 30		16 30	18 30				
Allrode Lange Straße		6 04	7 02	8 09		17 09	18 09	8 40		10 40		12 40		14 40	16 40	18 40			
Stiege Denkmal		6 15	7 13	7 20	8 20	weiter	17 20	18 20	8 51	Linien	10 51	Linien	12 51	Linien	14 51	Linien	16 51	18 51	
Hasselfelde Busbahnhof		6 24	7 22	7 29	8 29	jede	17 29	18 29	9 00	C.7	11 00	C.7	13 00	C.7	15 00	C.7	17 00	19 00	
Hasselfelde Busbahnhof		5 25	u625	u725	7 30	8 30	Stunde	17 30	18 30	9 05	und	11 05	und	13 05	und	15 05	und	17 05	19 05
Hasselfelde Stemberghaus		5 32	6 32	7 32	7 37	8 37	bis	17 37	18 37	9 12	C.5	11 12	C.5	13 12	C.5	15 12	C.5	17 12	19 12
Wendefurth Oberbecken		5 34	6 34	7 34	7 39	8 39		17 39	18 39	9 14		11 14		13 14		15 14		17 14	19 14
Rübeland Tropfsteinhöhlen		5 44	6 44	7 44	7 49	8 49	1)	17 49	18 49	9 24	9 53	11 24	11 53	13 24	13 53	15 24	15 53	17 24	19 24
Elbingerode Markt		5 50	6 50	7 50	7 55	8 55		17 55	18 55	9 32	u1002	11 32	u1202	13 32	u1402	15 32	u1602	17 32	19 32
Wernigerode Hbf		6 11	7 11	8 11	8 16	9 16		18 16	19 16	9 53	10 23	11 53	12 23	13 53	14 23	15 53	16 23	17 53	19 53

1) Fahrt 13.30 ab Hasselfelde nur an Schultagen

In Hasselfelde Busbahnhof bestehen Korrespondenzanschlüsse von/zur Linie C.8 Blankenburg - Benneckenstein

Auskunft www.hvb-harz.de oder www.insa.de pdf der Tabelle 260 kann von der HVB-Seite heruntergeladen werden
 (03943) 564-134 (0391) 5363 180

Haltstellen	Ziele
Blankenburg Hbf	W Etwas beschwerliche, aber lohnende Wanderung zur Felsenfestung Regenstein (am Rangierbahnhof Brücke über die B6n überqueren)
Blankenburg Herzogstraße	I Innenstadt mit Rathaus, Stadtkirche St. Bartholomäus, Aufgang zum Schloß Blankenburg. Am Schnappelberg das "Kleine Schloß" mit Barockgarten
Blankenburg Theaterstraße	I Ende des 19. Jh. wurde Blankenburg als Wohnort für betuchte Pensionäre sehr beliebt. Aus dieser Zeit viele Villen, aber der Fürstenhof mit Theatersaal
Blankenburg Roman-Abt-Straße	I Roman Abt: Erfinder eines Systems für Zahnradbahnen, weltweit erstmals bei der Harzbahn Blankenburg - Tanne eingesetzt
Blankenburg Ziegenkopf	W Wanderung zum Ziegenkopf mit Aussichtsturm, Wanderung zur Wilhelm-Raabe-Warte mit Aussichtsturm
Hüttenrode Busbahnhof	W Wanderung über den Neuwerker Weg ins Bodetal nach Neuwerk und weiter nach Rübeland, Wanderung über Wolfsklippen nach Blankenburg
Rübeland Neuwerk	I Fußweg zum Krockstein-Viadukt und zwei Tunneln (Krumme Grube und Nebelholz) der Harzbahn Blankenburg - Tanne ("Rübelandbahn")
Rübeland Tropfsteinhöhlen	I Kurze Fußwege zu den Tropfsteinhöhlen Baumannshöhle (50 m) und Hermannshöhle (200 m über den Bahnübergang). Telefon (039454) 49 132
Rübeland Mühlental	I In der Grube "Drei Kronen & Ehr", später "Einheit", wurde bis 1990 Schwefelkies (Pyrit) abgebaut
Elbingerode Markt	U Umsteigemöglichkeit zu den Linien C.4 nach Schierke, C.4, C.5 und C.6 nach Wernigerode und zur Linie C.5 nach Tanne - Benneckenstein

HVB-Linie 261

Unternehmen Harzer Verkehrs-
betriebe Wernigerode

1) Durchgehende Fahrt bis nach
Wernigerode Hbf
2) Durchgehende Fahrten von
Wernigerode Hbf, dort ab 5.50
und 6.50 Uhr

Weitere Fahrtmöglichkeiten
zwischen Blankenburg und
Rübeland - Elbingerode bestehen
mit den Linien C.8 und C.6 und
Umstieg in Wendefurth Ober-
becken

Die Buslinie verläuft weitgehend
parallel zur "Rübelandbahn"
und ermöglicht Einblicke in den
heutigen Güterzugbetrieb sowie
Abstecher zu einigen markan-
ten Punkten wie Braunesumpf,
dem Kreuztal-Viadukt bei Neu-
werk, Hüttenrode oder dem
alten Bahnhof Rübeland.

Verkehrstage	Montag bis Freitag										Samstag und Sonn- und Feiertag						
B.4/B.5 Bus von Wernigerode Hbf	5 28	7 26	9 28	11 28	13 00	14 00	15 28	17 28	7 28	9 28	11 28	13 28	15 28	17 28			
A.43 Zug von Halberstadt		7 27	9 27	11 27			15 27	17 27	7 27	9 27	11 27	13 27	15 27	17 27			
Blankenburg Hbf	5 50	7 50	9 47	11 47	13 20	14 12	15 47	17 47	7 30	9 30	11 30	13 30	15 30	17 30			
Blankenburg Roman-Abt-Str	5 56	7 56	9 53	11 53	13 26	14 18	15 53	17 53	7 35	9 35	11 35	13 35	15 35	17 35			
Blankenburg Ziegenkopf	6 02	8 02	9 58	11 58	13 32	14 24	15 58	17 58	7 41	9 41	11 41	13 41	15 41	17 41			
Hüttenrode Busbf	6 06	8 06	10 03	12 03	13 36	14 28	16 03	18 03	7 45	9 45	11 45	13 45	15 45	17 45			
Rübeland Neuwerk	6 11	8 11	10 08	12 08	13 41	14 33	16 08	18 08	7 49	9 49	11 49	13 49	15 49	17 49			
Neuwerk Hamburg	(7 31	((10 35	(((((((((((
Rübeland Tropfsteinhöhlen	6 14	7 36	8 14	10 11	10 54	12 11	13 44	14 36	16 11	18 11	7 53	9 53	11 53	13 53	15 53	17 53	
Elbingerode Mühlental	6 18	7 40	8 18	10 15	10 58	12 15	13 48	14 40	16 15	18 15	7 57	9 57	11 57	13 57	15 57	17 57	
Elbingerode Markt	6 20	7 42	8 25	10 17	11 00	12 17	13 50	14 42	16 17	18 17	7 59	9 59	11 59	13 59	15 59	17 59	
C.5 Bus nach Tanne			1) 10 25			14 08		16 25	18 25		10 01	12 01	14 01	16 01	18 01		
C.5 Bus nach Wernigerode	6 25		8 25		11 00		14 00	15 00			8 02	10 02	12 02	14 02	16 02	18 02	
Verkehrstage	Montag bis Freitag										Samstag und Sonn- und Feiertag						
C.5 Bus von Wernigerode		6 15	7 15	8 35	10 25				16 25	18 25		10 00	12 00	14 00	16 00	18 00	
C.5 Bus von Tanne		2) 2)		10 00							7 57	9 57	11 57	13 57	15 57	17 57	
Elbingerode Markt	4 50	6 15	7 15	8 50	10 25	10 50	12 50	14 50	16 50	18 50	8 02	10 02	12 02	14 02	16 02	18 02	
Elbingerode Mühlental	4 52	6 17	7 17	8 52	10 27	10 52	12 52	14 52	16 52	18 52	8 03	10 03	12 03	14 03	16 03	18 03	
Rübeland Tropfsteinhöhlen	4 55	6 20	7 20	8 55	10 30	10 55	12 55	13 15	14 55	16 55	18 55	8 09	10 09	12 09	14 09	16 09	18 09
Neuwerk Hamburg	((((10 35	((((((((((((
Rübeland Neuwerk	4 58	6 23	7 23	8 58	o 10 58	12 58	13 29	14 58	16 58	18 58	8 10	10 10	12 10	14 10	16 10	18 10	
Hüttenrode Busbf	5 03	6 28	7 28	9 03		11 03	13 03	13 34	15 03	17 03	19 03	8 14	10 14	12 14	14 14	16 14	18 14
Blankenburg Ziegenkopf	5 09	6 32	7 32	9 09		11 09	13 09	13 38	15 09	17 09	19 09	8 18	10 18	12 18	14 18	16 18	18 18
Blankenburg Roman-Abt-Str	5 13	6 38	7 38	9 13		11 13	13 13	13 44	15 13	17 13	19 13	8 21	10 21	12 21	14 21	16 21	18 21
Blankenburg Hbf	5 18	6 43	7 43	9 18		11 18	13 18	13 49	15 18	17 18	19 18	8 26	10 26	12 26	14 26	16 26	18 26
A.43 Zug nach Halberstadt	5 32			9 33		11 33	13 33		15 33	17 33	19 33	8 33	10 33	12 33	14 33	16 33	18 33
B.4/B.5 Bus nach Wernigerode Hbf	5 31	6 54	7 54	9 31		11 31	13 31	13 58	15 31	17 31	19 31	8 30	10 30	12 30	14 30	16 30	18 30

Auskunft

www.hvb-harz.de
(03943) 564-134

oder

www.insa.de
(0391) 5363 180

pdf der Tabelle 261 kann von der HVB-Seite heruntergeladen werden

Haltestellen	Ziele
Blankenburg Hbf	W Etwas beschwerliche, aber lohnende Wanderung zur Felsenfestung Regenstein (am Rangierbahnhof Brücke über die B6n überqueren)
Blankenburg Herzogstraße	I Innenstadt mit Rathaus, Stadtkirche St. Bartholomäus, Aufgang zum Schloß Blankenburg. Am Schnappelberg das "Kleine Schloß" mit Barockgarten
Cattenstedt Hasselfelder Straße	
Wienrode Waldesruh	
Almsfeld	U Anschluss aus und in Richtung Altenbrak - Treseburg mit Linie F.4, die hier aus dem Bodetal heraufkommt
Wendefurth Am Mühlenweg	W Wanderung durch das Bodetal nach Altenbrak und Treseburg, ggf. über Bodekessel weiter nach Thale (> Harzer Hexensief)
Wendefurth Oberbecken	U Eckanschluss mit Linie C.6 in Richtung Rübeland - Elbingerode
Hasselfelde Stemberghaus	I Kurzer Fußweg zur "Harz-Köhlererei" mit Vorführung des Köhlerhandwerks (039458 / 72 254)
Hasselfelde Pullman City II	I Fußweg zur Westernstadt (Telefon 039458 / 7310)
Hasselfelde Busbahnhof	U Treffpunkt mit Linie C.6 nach Stiege - Güntersberge und nach Elbingerode, kurzer Fußweg (8 Minuten) zum Bahnhof der HSB
Hasselfelde Waldseebad	W Wanderung zum "Carlshaus" (627m) mit Aussichtsturm, weiter nach Sophienhof oder Benneckenstein
Trautenstein Busbahnhof	W Wanderung zum "Carlshaus" mit Aussichtsturm, Wanderung über Rappbode-Vorsperre und "Die Lange" nach Rübeland
Benneckenstein Haus des Gastes	W Wanderungen nach Hohegeiß (Busanschluss), Sorge (Busanschluss, Bahnhof HSB) oder über Kälberbruch nach Sophienhof (Bahnhof HSB)

HVB-Linie 263

Unternehmen Harzer Verkehrs-
betriebe WernigerodeWeiterfahrt in Benneckenstein
Haus des Gastes mit Linie
C.5 nach Tanne - Sorge
C.5 nach Königshütte
C.5 nach Hohegeiß
C.17 nach Ilfeld - NordhausenAußerdem verkehrt an Schul-
tagen ein Bus um 13.10 ab
Hasselfelde Busbahnhof bis
Trautenstein BusbahnhofIn Hasselfelde Busbahnhof be-
stehen Korrespondenzanschlüsse
von und zu den Bussen der Linie
C.6 Wernigerode - Allrode, am
Wochenende Wernigerode -
Güntersberge

Verkehrstage	Montag bis Freitag												Samstag u Sonn- u Feiertag			
	F	S	S			S										
<i>B.4/B.5 Bus von Wernigerode Hbf</i>	7 00	7 26	8 00	9 00	11 00	12 00	13 00	14 00	15 00	15 28	17 00	19 00	10 27	12 27	16 27	
Blankenburg Hbf	7 10	7 30	8 10	9 10	11 10	12 10	13 10	14 10	15 10	15 45	17 10	19 10	10 31	14 31	16 31	19 31
Cattenstedt Hasselfelder Str	7 17	7 37	8 17	9 17	11 17	12 17	13 17	14 17	15 17	15 52	17 17	19 17	10 38	14 38	16 38	19 38
Wienrode Waldesruh	7 19	7 39	8 19	9 19	11 19	12 19	13 19	14 19	15 19	15 54	17 19	19 19	10 40	14 40	16 40	19 40
Almsfeld	7 21	7 42	8 21	9 21	11 21	12 21	13 21	14 21	15 21	15 57	17 21	19 21	10 45	14 45	16 45	19 45
Wendefurth Oberbecken	7 27	7 47	8 27	9 27	11 27	12 27	13 27	14 27	15 27	15 58	17 27	19 27	10 50	14 50	16 50	19 50
Hasselfelde Stemberghaus	7 29	7 49	8 29	9 29	11 29	12 29	13 29	14 29	15 29	15 31	17 29	19 29	10 52	14 52	16 52	19 52
Hasselfelde Busbahnhof	7 36	7 56	8 36	9 36	11 36	12 36	13 36	14 36	15 36	16 11	17 36	19 36	10 58	14 58	16 58	19 58
Hasselfelde Busbahnhof	7 40	7 56	8 40	9 40	11 40	12 40	13 40	14 40	15 40	16 15	17 40	19 40	11 02	15 02	17 02	20 02
Hasselfelde Waldseebad	7 43	7 58	8 43	9 43	11 43	12 43	13 43	14 43	15 43	16 18	17 43	19 43	11 05	15 05	17 05	20 05
Trautenstein Busbahnhof	7 49	8 05	8 49	9 49	11 49	12 49	13 49	14 49	15 49	16 24	17 49	19 49	11 11	15 11	17 11	20 11
Benneckenstein Haus d Gastes	7 58	8 14	8 58	9 58	11 58	o	13 58	14 58	15 58	16 33	17 58	19 58	11 20	15 20	17 20	20 20
Benneckenstein Bahnhof	8 00	8 16	9 00	10 00	12 00		14 00	15 00	16 00	16 35	18 00	20 00	11 22	15 22	17 22	20 22
Verkehrstage	Montag bis Freitag												Samstag u Sonn- u Feiertag			
	S			F												
Benneckenstein Bahnhof	5 02	6 02	7 02	7 08	8 08	10 08	12 08		14 08	16 08	18 08		6 36	10 36	14 36	16 36
Benneckenstein Haus d Gastes	5 04	6 04	7 04	7 10	8 10	10 10	12 10		14 10	16 10	18 10		6 38	10 38	14 38	16 38
Trautenstein Busbahnhof	5 14	6 14	7 14	7 20	8 20	10 20	12 20		14 20	16 20	18 20		6 48	10 48	14 48	16 48
Hasselfelde Waldseebad	5 20	6 20	7 20	7 26	8 26	10 26	12 26		14 26	16 26	18 26		6 54	10 54	14 54	16 54
Hasselfelde Busbahnhof	5 23	6 23	7 23	7 29	8 29	10 29	12 29		14 29	16 29	18 29		6 57	10 57	14 57	16 57
Hasselfelde Busbahnhof	5 25	6 25	u725	7 30	8 30	10 30	12 30	13 30	14 30	16 30	18 30		7 02	11 02	15 02	17 02
Hasselfelde Stemberghaus	5 32	6 32	7 32	7 37	8 37	10 37	12 37	13 37	14 37	16 37	18 37		7 09	11 09	15 09	17 09
Wendefurth Oberbecken	5 34	6 34	7 34	7 39	8 39	10 39	12 39	13 39	14 39	16 39	18 39		7 11	11 11	15 11	17 11
Almsfeld	5 38	6 38	7 38	7 43	8 43	10 43	12 43	13 43	14 43	16 43	18 43		7 13	11 13	15 13	17 13
Wienrode Waldesruh	5 40	6 40	(7 45	8 45	10 45	12 45	13 45	14 45	16 45	18 45		((((
Cattenstedt Hasselfelder Str	5 42	6 42	7 45	7 47	8 47	10 47	12 47	13 47	14 47	16 47	18 47		7 22	11 22	15 22	17 22
Blankenburg Hbf	5 49	6 49	7 52	7 54	8 54	10 54	12 54	13 54	14 54	16 54	18 54		7 29	11 29	15 29	17 29
<i>B.4/B.5 Bus nach Wernigerode Hbf</i>	5 58	6 54	7 54		8 58	10 58	12 58	13 58	14 58	16 58	18 58		11 31	15 31	17 31	

Auskunft

www.hvb-harz.de
(03943) 564-134oder www.insa.de
(0391) 5363 180

pdf der Tabelle 263 kann von der HVB-Seite heruntergeladen werden

C.9 BUS

Blankenburg - Altenbrak - Treseburg - Roßtrappe - Thale

gültig ab 15.12.2019

HVB-Linie 257

Verkehrstage	Montag bis Freitag										Samstag u Sonn-u Feiertag				
	S		S												
A.43 Zug Halberstadt Blankenburg											Sa805	18 05			
B.4/B.5 Bus Wernigerode Hbf Blankenburg Hbf	8 30 10 30 11 30 12 30 13 30 15 30 16 30 18 30										7 57	11 57	13 57	17 57	
B.5 Bus Quedlinburg Bahnhof Blankenburg Hbf	9 00 11 00 12 00 13 00 14 00 16 00 17 00 19 00										8 27	12 27	14 27	18 27	
	8 33 10 33 11 33 F1233 13 33 15 33 16 33 18 33										8 03	12 03	14 03	18 03	
	8 57 10 57 11 57 F1257 13 57 15 57 16 57 18 57										8 27	12 27	14 27	18 27	
Blankenburg Hbf	T	5 40	6 40	9 00	11 00	12 00	13 05	14 00	16 00	17 00	19 00	8 31	12 31	14 31	18 31
Blankenburg Herzogstraße	T	5 41	6 41	9 01	11 01	12 01	13 06	14 01	16 01	17 01	19 01	8 32	12 32	14 32	18 32
Cattenstedt Hasselfelder Str		5 45	6 45	9 05	11 05	12 05	13 10	14 05	16 05	17 05	19 05	8 36	12 36	14 36	18 36
Wienrode Harzstraße		5 47	6 47	9 09	11 09	12 09	13 12	14 09	16 09	17 09	19 09	8 38	12 38	14 38	18 38
Almsfeld		5 52	6 52	9 12	11 12	12 12	13 17	14 12	16 12	17 12	19 12	8 43	12 43	14 43	18 43
Altenbrak Schöneburg		5 58	6 58	9 18	11 18	12 18	13 23	14 18	16 18	17 18	19 18	8 49	12 49	14 49	18 49
Altenbrak Weißes Roß	T	5 58	6 58	9 19	11 19	12 19	13 24	14 19	16 19	17 19	19 19	8 50	12 50	14 50	18 50
Altenbrak Brauner Hirsch		6 00	7 00	9 20	11 20	12 20	13 25	14 20	16 20	17 20	19 20	8 51	12 51	14 51	18 51
Treseburg Wildstein		6 05	7 05	9 25	11 25	12 25	13 30	14 25	16 25	17 25	19 25	8 56	12 56	14 56	18 56
Treseburg Rübezahl	T	6 08	7 08	9 30	11 30	12 28	13 33	14 30	16 28	17 30	19 28	9 01	13 01	15 01	19 01
Roßtrappe	T	o	o	9 42	11 42	o	o	14 42	o	17 42	o	9 13	13 13	15 13	19 13
Thale Steinbachstraße				9 53	11 53			14 53		17 53		9 24	13 24	15 24	19 24
Thale Bahnhof				9 55	11 55			14 55		17 55		9 26	13 26	15 26	19 26

Mit der Buslinie HVB-257 können Sie das ganze Jahr über die wunderschöne Landschaft des Bodetals zwischen Thale, Altenbrak und Treseburg erkunden. Von der Roßtrappe (Gastwirtschaft) haben Sie einen phantastischen Ausblick in die gewaltige und tiefe Schlucht des Bodetals. Wanderwege führen zum einen durch das Tal und zum anderen auf beiden Seiten oberhalb des Tales entlang.

Die Halberstadt-Blankenburger Eisenbahngesellschaft ließ den Bahnhof 1871-73 errichten. Er ist als Verwaltungssitz der Gesellschaft recht aufwändig mit klassizistischem Dekor geschmückt. 1884 führte der Bahndirektor (und Harzklub-Gründer) Albert Schneider Versuche mit elektrischer Beleuchtung durch. Leider ist das Gebäude in der Nachwendzeit sehr stark vernachlässigt worden, obwohl die Gesellschaft auf eine außergewöhnlich interessante Geschichte aufweist.

Verkehrstage	Montag bis Freitag						Samstag u Sonn-u Feiertag							
	S	F	S											
Thale Bahnhof	10 00 12 00 15 00 18 00						8 35	12 35	16 35	18 35				
Thale Steinbachstraße	10 01 12 01 15 01 18 01						8 36	12 36	16 36	18 36				
Roßtrappe	10 13 12 13 15 13 18 13						8 48	12 48	16 48	18 48				
Treseburg Rübezahl	6 15	7 10	7 10	10 25	12 25	13 33	15 25	16 30	18 25	9 00	13 00	17 00	19 00	
Treseburg Wildstein	6 17	7 12	7 12	10 27	12 27	13 35	15 27	16 32	18 27	9 02	13 02	17 02	19 02	
Altenbrak Brauner Hirsch	6 22	7 17	7 17	10 32	12 32	13 40	15 32	16 37	18 32	9 09	13 09	17 09	19 09	
Altenbrak Weißes Roß	6 23	7 18	7 18	10 33	12 33	13 41	15 33	16 38	18 33	9 08	13 08	17 08	19 08	
Altenbrak Schöneburg	6 24	7 19	7 19	10 34	12 34	13 42	15 34	16 39	18 34	9 09	13 09	17 09	19 09	
Almsfeld	6 30	7 25	7 25	10 40	12 40	13 48	15 40	16 45	18 40	9 15	13 15	17 15	19 15	
Wienrode Mühlenstraße	6 34	7 29	7 29	10 44	12 44	13 52	15 44	16 49	18 44	9 19	13 19	17 19	19 19	
Cattenstedt Hasselfelder Str	6 36	7 31	7 32	10 46	12 46	13 54	15 46	16 51	18 46	9 21	13 21	17 21	19 21	
Blankenburg Herzogstraße	T	6 40	7 35	7 52	10 50	12 50	13 58	15 50	16 55	18 50	9 25	13 25	17 25	19 25
Blankenburg Hbf		6 41	7 36	7 53	10 51	12 51	13 58	15 51	16 56	18 51	9 26	13 26	17 26	19 26
A.43 Zug Blankenburg Halberstadt											9 33	17 33		
											9 55	17 55		
B.5 Bus Blankenburg Hbf Quedlinburg Bahnhof	8 00 11 00 13 00 14 00 16 00 17 00 19 00													
	8 27 11 27 13 27 14 27 16 27 17 27 19 27													
B.4/B.5 Bus Blankenburg Hbf Wernigerode Hbf	6 54	7 54	7 54	10 58	12 58		15 58	16 58	18 58	9 31	13 31	17 31	19 31	
	7 17	8 24	8 24	11 28	13 28		16 28	17 28	19 28	10 06	14 06	18 06	20 06	

Sehenswert

- Altenbrak Alter Hüttenort an der Bode. Wanderwege nach Treseburg oder nach Wendefurth
- Treseburg Von hier aus gelangt man durch das schluchtartige Tal der Bode mit dem Bodekessel nach Thale - oder über die Höhe (Pfeildenkmal) zum Hexentanzplatz
- Roßtrappe Atemberaubende Aussicht in das tiefe Tal der Bode. Gastronomie. Nach Thale geht es auch per Sessellift
- Blankenburg In der Herzogstraße das "Storchenhaus" (Jugendstilvilla 1905) und das heutige Polizeirevier (klassizistischer Bau von 1802)

HVB-Linie 257
Unternehmen Harzer Verkehrs-
betriebe Wernigerode

Auskunft www.hvb-harz.de oder www.insa.de
(03943) 564-134 (0391) 5363 180

pdf der Tabelle 257 kann von der HVB-Seite heruntergeladen werden

Regelfahrplan - Quedlinburg bis Braunschwende von der Baustelle Wippra nicht betroffen

Haltestellen	Ziele
Quedlinburg Bahnhof	** Vom Bahnhof über die Bode in ca. 10 Minuten in die Altstadt (Markt, Rathaus, Fachwerkbauten) und hinauf auf den Schloßberg mit Stiftskirche
Bad Suderode Bahnhof	I 1480 wird erstmals das "gute Wasser" von Suderode erwähnt. Seit 1913 führt Suderode die Bezeichnung "Bad"
Gernrode An der Rose	I Kurzer Weg zur Stiftskirche des Markgrafen Gero, einem der bedeutendsten romanischen Kirchenbauten am Harzrand
Sternhaus	W Wanderung auf den Ramberg, kurzer Weg zur Haltestelle Sternhaus-Ramberg der HSB
Mägdesprung	W Wanderung im Tal der Selke parallel zur Kleinbahn bis nach Alexisbad, Wanderung durch das Selketal über 1. bis 4. Hammer nach Selkemühle
Mägdesprung Drahtzug	W Wanderung im Tal der Selke parallel zur Kleinbahn bis nach Alexisbad
Alexisbad Bahnhof	U Umsteigemöglichkeit zur HSB in Richtung Güntersberge und zur Buslinie D.3 nach Straßberg - Güntersberge
Harzgerode Bahnhof	I Schloß (1550) mit Heimatstube und Eisenkunstguß aus Mägdesprung, Marienkirche mit seltener Emblematik-Sammlung
Kirchenholz	
Königerode Ort	W Wanderung über den Schiefergrund und das Tal der Schmalen Wipper zur Wippertalsperre, ggf. weiter bis nach Wippra
Braunschwende Ort	W Wanderung durch das Tal der Schmalen Wipper nach Wippra
Neues Schloss	
Popperode	
Wippra Bahnhof	I Museums- und Traditionsbrauerei (Telefon 034772 / 25 583), Marienkirche mit gotischem Altar, Wanderung zur Wippertalsperre

auch D.6

Fahrten nach/von Wippra bedienen Braunschwende Alte Mühle

HVB-Linie 242
Unternehmen Harzer Verkehrs-
betriebe Wernigerode

VGS-Linie 423
Unternehmen VGS Südharzlinie
Hettstedt

Weiterfahrt in Wippra Bahnhof
mit Linie

C.13 nach Friesdorf - Hettstedt

C.14 nach Pölsfeld - Gonna

C.14 nach Sangerhausen

Saisonal mit Zug G.2 nach
Mansfeld - Klostermansfeld

Verkehrstage	Montag bis Freitag											
Quedlinburg Bahnhof	6 35	7 35	8 35	9 35	10 35	11 35	12 35	13 35	14 35	15 35	16 35	17 35
Bad Suderode Bahnhof	6 47	7 47	8 47	9 47	10 47	11 47	12 47	13 47	14 47	15 47	16 47	17 47
Gernrode An der Rose	6 49	7 49	8 49	9 49	10 49	11 49	12 49	13 49	14 49	15 49	16 49	17 49
Mägdesprung	7 02	8 02	9 02	10 02	11 02	12 02	13 02	14 02	15 02	16 02	17 02	18 02
Alexisbad Bahnhof	7 09	8 09	9 09	10 09	11 09	12 09	13 09	14 09	15 09	16 09	17 09	18 09
Harzgerode Bahnhof	7 18	8 18	9 18	10 18	11 18	12 18	13 18	14 18	15 18	16 18	17 18	18 18
								247		247		
Harzgerode Bahnhof	5 50	7 20	9 20	11 20	13 20	14 35	15 20	16 50	17 20	18 20	19 20	20 20
Königerode Ort	5 59	7 29	9 29	11 29	13 29	14 50	15 29	17 05	17 29	18 29	19 29	20 29
Braunschwende Ort	6 05	(9 35	11 35	(o	15 35	o	((((
	423	u		423	423	423	423	423		423		423
Braunschwende Ort	5 17	6 28)	8 43	9 42	11 42	F1226	S1327)	15 42)	S1735
Popperode	5 22	6 33	7 36	8 48	9 47	11 47	F1231	S1332	13 36	15 47	17 36	S1740
Wippra Bahnhof	5 32	6 40	7 44	8 58	9 54	11 54	F1238	S1342	13 44	15 54	17 44	S1750

Verkehrstage	Montag bis Freitag			Samstag und Sonn- und Feiertag					
Quedlinburg Bahnhof	17 35	18 35	19 35	8 35	10 35	12 35	14 35	16 35	18 35
Bad Suderode Bahnhof	17 47	18 47	19 47	8 47	10 47	12 47	14 47	16 47	18 47
Gernrode An der Rose	17 49	18 49	19 49	8 49	10 49	12 49	14 49	16 49	18 49
Mägdesprung	18 02	19 02	20 02	9 02	11 02	13 02	15 02	17 02	19 02
Alexisbad Bahnhof	18 09	19 09	20 09	9 09	11 09	13 09	15 09	17 09	19 09
Harzgerode Bahnhof	18 18	19 18	20 18	9 18	11 18	13 18	15 18	17 18	19 18
	243								
Harzgerode Bahnhof	S1845	9 20	11 20	13 20	15 20	17 20			
Königerode Ort	S1854	9 29	11 29	13 29	15 29	17 29			
Braunschwende Ort	o	(((((
Braunschwende Ort))))))			
Popperode	9 36	11 36	13 36	15 36	17 36				
Wippra Bahnhof	9 44	11 44	13 44	15 44	17 44				

S Ruf bitte unter (0391) 5363 180 anmelden
243 weiter mit HVB-Linie 243 (D.5)
247 weiter mit HVB-Linie 247 (D.4)
423 Linie 423 der VGS-Südharzlinie
Hettstedt

Auskunft www.hvb-harz.de
(03943) 564-134

oder www.inso.de
(0391) 5363 180

pdf der Tabelle 242 kann von der HVB-Seite
heruntergeladen werden

Die durchgehenden Fahrten
der Linie 242 bedienen die
Haltestellen Braunschwende
Alte Mühle und Braunschwen-
de Abzweigung.

**Während der Sperrung der Orts-
durchfahrt Wippra keine An-
fahrt von Popperode und
Wippra möglich. Busse ver-
kehren über Umleitung direkt
bis/ab Wippra Bahnhof!**

Regelfahrplan - Braunschweide bis Quedlinburg von der Baustelle Wippra nicht betroffen

Wippra

Der im Tal der Harzwipper gelegene Ort nimmt für die östliche Harzabdachung einige zentrale Funktionen war und ist auch touristisch von Bedeutung. Hier treffen sich die Buslinien von und nach Harzgerode und Braunschweide mit der landesbedeutsamen Buslinie Hettstedt - Wippra - Sangerhausen. Außerdem verkehrt im Sommer an den Wochenenden und anderen ausgewählten Tagen die "Wipperliese" zwischen Wippra und Klostermansfeld. An den Wochenenden besteht in Wippra ein regelrechter zwei-stündlicher Taktknoten, in den die "Wipperliese" eingebunden ist.

Das Tal der Wipper ist ausgesprochen reizvoll, die Bahn toppt dies noch durch den Rammelburg-Tunnel und den großen Viadukt zwischen Mansfeld und Klostermansfeld.

Das Fahrplangefüge im östlichen Harz ist wegen der Vielzahl kleiner Orte wenig transparent und wird durch Wechsel von Liniennummern bei diversen Fahrten nicht besser.

Während der Sperrung der Ortsdurchfahrt Wippra keine An-fahrt von Popperode und Wippra möglich. Busse ver-kehren über Umleitung direkt bis/ab Wippra Bahnhof!

Verkehrstage	Montag bis Freitag											
	423x	423	423	423		423	423		423	423		
Wippra Bahnhof	S530	S741	F744	8 10	8 16	S1004	F1105		12 04	S1401	F1410	14 16
Popperode	S537	S750	F753	8 19	8 22	S1010	F1114		12 10	S1410	F1419	14 22
Braunschweide Ort	S610	S757	F800	8 24	(S1018	F1119		12 18	S1415	F1424	(
	u	247		S Ruf		247	u	247	u	247		
Braunschweide Ort	6 16			8 25)	10 22			12 22)
Königerode Ort	6 26	S658		8 31	8 29	9 09	10 29	S1109	12 29	13 10		14 29
Harzgerode Bahnhof	6 40	S709		8 41	8 40	9 34	10 40	S1134	12 40	13 35		14 40
		u			u		u		u			
Harzgerode Bahnhof	5 40	6 42	7 42		8 42	9 42	10 42	11 42	12 42	13 42		14 42
Alexisbad Bahnhof	5 48	6 50	7 50		8 50	9 50	10 50	11 50	12 50	13 50		14 50
Mägdesprung	5 55	6 57	7 57		8 57	9 57	10 57	11 57	12 57	13 57		14 57
Gernrode An der Rose	6 09	7 11	8 11		9 11	10 11	11 11	12 11	13 11	14 11		15 11
Bad Suderode Bahnhof	6 11	7 13	8 13		9 13	10 13	11 13	12 13	13 13	14 13		15 13
Quedlinburg Bahnhof	6 24	7 26	8 26		9 26	10 26	11 26	12 26	13 26	14 26		15 26
Verkehrstage	Montag bis Freitag					Samstag und Sonn- und Feiertag						
	423 z	423	423	423								
Wippra Bahnhof	15 30	S1602	S1632	F1648	18 16	10 16	12 16	14 16	16 16	18 16		
Popperode	15 37	S1611	S1640	F1657	18 22	10 22	12 22	14 22	16 22	18 22		
Braunschweide Ort	15 44	S1616	S1647	F1702	((((((
	247	u		247								
Braunschweide Ort		16 22)))))))		
Königerode Ort	14 50	16 29		17 05	18 29	10 29	12 29	14 29	16 29	18 29		
Harzgerode Bahnhof	15 15	16 40		17 30	18 40	10 40	12 40	14 40	16 40	18 40		
	u			u								
Harzgerode Bahnhof	15 42	16 42		17 42	18 42	8 42	10 42	12 42	14 42	16 42	18 42	
Alexisbad Bahnhof	15 50	16 50		17 50	18 50	8 50	10 50	12 50	14 50	16 50	18 50	
Mägdesprung	15 57	16 57		17 57	18 57	8 57	10 57	12 57	14 57	16 57	18 57	
Gernrode An der Rose	16 11	17 11		18 11	19 11	9 11	11 11	13 11	15 11	17 11	19 11	
Bad Suderode Bahnhof	16 13	17 13		18 13	19 13	9 13	11 13	13 13	15 13	17 13	19 13	
Quedlinburg Bahnhof	16 26	17 26		18 26	19 26	9 26	11 26	13 26	15 26	17 26	19 26	

S Ruf An Schultagen Rufbus ab Braunschweide, bitte unter (0391) 5363 180 bis 1 Std vor Abfahrt vorbestellen

Auskunft www.hvb-harz.de oder www.insa.de 247 mit Linie 247 (D.4) von Königerode bis Harzgerode
 (03943) 564-134 (0391) 5363 180 423 Fahrt der Linie 423 der VGS-Südhazlinie Hettstedt
 423 x ab Wippra (Ort), über Molmerswende
 pdf der Tabelle 242 kann von der HVB-Seite heruntergeladen werden 423 z ab Wippra (Ort)

Ergänzende Busverkehre ohne Bedienung von Wippra (nur Montag bis Freitag) v ab/bis Hettstedt VGS (Betriebshof)

Verkehrstage	S	S	S	F
Braunschweide	6 19	12 20	16 18	17 04
Hettstedt Busbahnhof	(v1246	16 42	17 26
Leimbach Brücke	6 50			

Verkehrstage	S	S	S	S	S
Leimbach Brücke				13 33	15 18
Hettstedt Busbahnhof	v449	5 00	v552	((
Braunschweide	5 15	5 39	6 26	14 01	15 46

Haltestellen	Ziele
Quedlinburg Bahnhof	** Vom Bahnhof über die Bode in ca. 10 Minuten in die Altstadt (Markt, Rathaus, Fachwerkbauten) und hinauf auf den Schloßberg mit Stiftskirche
Gernrode Bahnhof	I Kurzer Fußweg zum Bahnhof Gernrode der HSB (Selketalbahn nach Alexisbad - Harzgerode)
Gernrode An der Rose	I Kurzer Weg zur Stiftskirche des Markgraf Gero, einem der bedeutendsten romanischen Kirchenbauten am Harzrand
Bad Suderode Bahnhof	I 1480 wird erstmals das "gute Wasser" von Suderode erwähnt. Seit 1913 führt Suderode die Bezeichnung "Bad"
Bad Suderode Kurzentrum	W Wanderung nach Stecklenberg mit 2 Burganlagen (Busanschluss), von dort zurück oder weiter bis Thale
Friedrichsbrunn Ortsmitte	U Anschlüsse zur Linie C.12 nach Hexentanzplatz - Thale. Wanderung nach Treseburg und Altenbrak im Bodetal
Allrode Lange Straße	U Anschlüsse durch das Tal der Luppode nach Treseburg (Linie C.12)
Bärenrode	
Güntersberge Bahnhof	W Wanderung entlang der HSB-Strecke nach Straßberg und weiter nach Silberhütte
Friedrichshöhe Ort	} Aktuell wegen Brückensperrung kein Busverkehr, Umleitung über Straßberg
Breitenstein	
Siptenfelde Kirchgasse	I Der schon 961 erwähnte königliche Jagdhof wurde 1663 von Fürst Friedrich von Anhalt neu besiedelt. Aus dieser Zeit Rundkirche mit Glockenstuhl
Straßberg Bahnhof	U Anschluss zur Linie D.3 nach Alexisbad - Harzgerode und Zugang zur HSB nach Alexisbad - Gernrode - Quedlinburg
Auerberg	W Wanderung zum Auerberg mit dem "Josephskreuz", dem größten Eisenkreuz in Europa (38 m) mit hervorragender Aussicht ins Harzvorland
Stolberg Am Markt	I Stolberg ist ein Fachwerk-Juwel mit wunderbaren Straßenzügen, ferner: Rathaus ohne Treppe, Stadtkirche St. Martini, Alte Münze und Schloß
Stolberg Bahnhof	U Anschluss zur Linie C.15 nach Berga Bahnhof (Zuganschlüsse nach Nordhausen und Sangerhausen)

HVB-Linie 255
Unternehmen Harzer Verkehrs-
betriebe Wernigerode

Weiterfahrt in Güntersberge
Bahnhof mit Linie
D.3 nach Straßberg - Alexisbad
E.2 HSB nach Stiege und
Hasselfelde
E.2 HSB nach Straßberg -
Alexisbad - Quedlinburg

Bitte beachten: Der HSB-Fahr-
plan ändert sich ab 01.04.23 er-
neut (Übergang zum Sommer-
fahrplan).

Die VGS hat ihre Linie Sanger-
hausen - Stolberg bei einigen
Kursen bis und ab Güntersberge
verlängert. Die Fahrzeiten sind
mit dem Zusatz VGS mit darge-
stellt.

Verkehrstage	Montag bis Freitag															
	S	S														
Quedlinburg Bahnhof	5 20	6 32	7 32	8 32	9 32	10 32	11 32	12 32	13 32	14 32	15 32	16 32	17 32	18 32	19 32	
Gernrode An der Rose	5 36	6 48	7 48	8 48	9 48	10 48	11 48	12 48	13 48	14 48	15 48	16 48	17 48	18 48	19 48	
Bad Suderode Bahnhof	5 38	6 50	7 50	8 50	9 50	10 50	11 50	12 50	13 50	14 50	15 50	16 50	17 50	18 50	19 50	
<i>C.12 Bus aus Thale</i>			8 02		10 02		12 02		14 02	15 02	16 02		18 02		20 02	
Friedrichsbrunn Ortsmitte	4 55	5 53	7 05	8 05	9 05	10 05	11 05	12 05	13 05	14 05	15 05	16 05	17 05	18 05	19 05	20 05
<i>C.6 Bus aus Wernigerode</i>			7 58	8 58	9 58	10 58	11 58	12 58	13 58	14 58	15 58	16 58	17 58	18 58		
Allrode Lange Straße	5 02	6 00	7 12	8 12	9 12	10 12	11 12	12 12	13 12	14 12	15 12	16 12	17 12	18 12	19 12	20 12
Güntersberge Bahnhof	5 12	6 10	7 22	8 22	9 22	10 22	11 22	12 22	13 22	14 22	15 22	16 22	17 22	18 22	19 22	20 22
<i>D.3 Bus nach Harzgerode</i>	5 08	6 23	7 23	8 23	9 23		11 23		14 23	15 23		17 23	18 23	19 23		
Güntersberge Bahnhof				9 57	10 25			13 25			16 25	18 03				
Siptenfelde Kirchgasse				(10 32			13 32			16 32	(
Straßberg Bahnhof				VGS	10 38			13 38			16 38	VGS				
Auerberg)	10 47			13 47			16 47)				
Stolberg Bahnhof				10 18	11 00			14 00			17 00	18 24				

Zugverkehr bis und ab Bahnhof Güntersberge

HSB-Selketalbahn (E.2)

gültig ab 01.04.23 bis 31.10.23

Quedlinburg	8 30	9 40	Harz-	14 42	15 30
Gernrode	8 46	9 56	gerode	14 59	15 49
Alexisbad	9 33	10 56	12 39	15 51	16 45
Güntersberge	10 03	11 30	13 09	16 21	17 15
Stiege	10 19	11 47	13 25	16 37	17 31
Eisfelder Talmühle	11 11	o	13 50	17 00	18 32

Eisfelder Talmühle	10 18	11 20		14 01	17 15
Stiege	10 52	11 51	12 32	14 58	17 36
Güntersberge	11 08	12 07	12 48	15 14	17 54
Alexisbad	11 39	12 37	13 22	15 45	18 24
Gernrode	12 30	13 25	14 57	16 52	19 15
Quedlinburg	12 46	13 41	15 15	17 10	19 51

Diese Züge ver-
kehren nur Donnerstag bis
Samstag

Auskunft www.hvb-harz.de oder www.insa.de
(03943) 564-134 (0391) 5363 180

pdf der Tabelle 255 kann von der HVB-Seite heruntergeladen werden

Die Stiftskirche St. Cyriacus in Gernrode zählt zu den beeindruckendsten romanischen Bauten des hieran gewiss nicht armen nördlichen Harzrandes. Die doppelchörige Kirche mit ihrem markanten Westwerk ist schon von weither zu erblicken. Ihr Gründer war Markgraf Gero, der hier nach Frose 950 schon 959 (urkundlich belegt 961) ein Damenstift zur Versorgung der Witwe seines Sohnes ins Leben rief, in dem er dann auch bestattet wurde. Das Stift war reichsunmittelbar und stand unter dem direkten Schutz des Papstes. 964 erhielt Gero in Rom einen Arm des hl. Cyriacus als Reliquie. Der Kirchenbau aus der Zeit der Gründung ist im wesentlichen bis heute erhalten geblieben, der Westabschluss stammt aus dem 12. Jahrhundert.

Die flach gedeckte Basilika mit einfachem Stützenwechsel (Säule - Pfeiler - Säule) weist als absolute Besonderheit Emporen im Langhaus und eine Hallenkrypta auf und stellt eines der wertvollsten Bauwerke der Romanik in Deutschland dar. Eine weitere Besonderheit ist das "Heilige Grab" mit außergewöhnlichem Reliefschmuck, dessen Entstehungszeit nicht dokumentiert ist, aber wohl auf die Jahre 1000 bis 1100 datiert werden kann.

Verkehrstage	Samstag und Sonn- und Feiertag																
Quedlinburg Bahnhof	7 32	9 32	11 32	13 32	15 32	17 32											
Gernrode An der Rose	7 48	9 48	11 48	13 48	15 48	17 48											
Bad Suderode Bahnhof	7 50	9 50	11 50	13 50	15 50	17 50											
<i>C.12 Bus aus Thale</i>		10 05		14 05	16 05	18 05											
Friedrichsbrunn Ortsmitte	8 05	C.6	10 05	C.6	12 05	C.6	14 05	C.6	16 05	C.6	18 05	C.6					
Allrode Lange Straße	8 12	9 19	10 12	11 19	12 12	13 19	14 12	15 19	16 12	17 19	18 12	19 19					
Güntersberge Bahnhof	8 22	9 29	10 22	11 29	12 22	13 29	14 22	15 29	16 22	17 29	18 22	19 29					
<i>D.3 Bus nach Harzgerode</i>		9 36		13 36		17 36											
Güntersberge Bahnhof	8 25	9 57		12 25		16 25	18 03										
Siptenfelde Kirchgasse	8 32	(12 32		16 32	(
Straßberg Bahnhof	8 38	VGS		12 38		16 38	VGS										
Auerberg	8 47)		12 47		16 47)										
Stolberg Bahnhof	9 00	10 18		13 00		17 00	18 24										
Verkehrstage	Montag bis Freitag																
		S					F		S		S						
Stolberg Bahnhof					9 35	10 48			14 05		16 48	17 41					
Auerberg					(10 59			14 16		16 59	(
Straßberg Bahnhof					VGS	11 08			14 25		17 08	VGS					
Siptenfelde Kirchgasse)	11 14			14 31		17 14)					
Güntersberge Bahnhof					9 56	11 22			14 39		17 22	18 02					
<i>D.3 Bus von Harzgerode</i>	5 09	5 59	7 19	9 19	11 19	F1219	13 34	15 09	17 19	19 19							
Güntersberge Bahnhof	5 10	6 15	6 40	7 22	8 22	9 22	10 22	11 22	12 22	13 22	13 35	14 39	15 22	16 22	17 22	18 22	19 22
Allrode Lange Straße	5 20	6 25	6 50	7 32	8 32	9 32	10 32	11 32	12 32	13 32	13 45	14 49	15 32	16 32	17 32	18 32	19 32
<i>C.6 Bus nach Wernigerode</i>		7 02	8 09	9 09	10 09	11 09	12 09	13 09	14 09	14 09	15 09	16 09	17 09	18 09			
Friedrichsbrunn Ortsmitte	5 27	6 32	6 57	7 39	8 39	9 39	10 39	11 39	12 39	13 39	13 52	14 56	15 39	16 39	17 39	18 39	19 39
<i>C.12 Bus nach Thale</i>		6 40		8 40		10 55	S1140	12 55				16 55		18 40			
Bad Suderode Bahnhof	5 42	6 47	7 12	7 54	8 54	9 54	10 54	11 54	12 54	13 54	14 09	15 11	15 54	16 54	17 54	18 54	19 54
Gernrode An der Rose	5 44	6 49	7 14	7 56	8 56	9 56	10 56	11 56	12 56	13 56	14 09	15 13	15 56	16 56	17 56	18 56	19 56
Quedlinburg Bahnhof	5 59	7 04	7 29	8 11	9 11	10 11	11 11	12 11	13 11	14 11	14 24	15 28	16 11	17 11	18 11	19 11	20 11
Verkehrstage	Samstag und Sonn- und Feiertag																
Stolberg Bahnhof	9 05	9 35		13 05		17 05	17 41										
Auerberg	9 16	(13 16		17 16	(
Straßberg Bahnhof	9 25	VGS		13 25		17 25	VGS										
Siptenfelde Kirchgasse	9 31)		13 31		17 31)										
Güntersberge Bahnhof	9 39	9 56		13 39		17 39	18 02										
<i>D.3 Bus von Harzgerode</i>	8 23			12 23		16 23											
Güntersberge Bahnhof	8 30	9 39	10 30	11 36	12 30	13 39	14 30	15 36	16 30	17 39	18 30	19 39					
Allrode Lange Straße	8 40	9 49	10 40	11 46	12 40	13 49	14 40	15 46	16 40	17 49	18 40	19 46					
Friedrichsbrunn Ortsmitte	C.6	9 56	C.6	11 53	C.6	13 56	C.6	15 53	C.6	17 56	C.6	19 53					
Bad Suderode Bahnhof		10 11	a1208		14 11	a1608		18 11		20 08							
Gernrode An der Rose		10 13	12 10		14 13	16 10		18 13		20 10							
Quedlinburg Bahnhof	10 28	12 25		14 28		16 25		18 28		20 25							

C.6 Fahrt der Linie C.6 (HVB-260) ab Wernigerode über Rübeland und Hasselfelde bis nach Güntersberge.

Weitere Anschlüsse aus Thale haben Sie mit der Linie B.4 über die Haltestelle Bad Suderode Bahnhof.

C.6 Fahrt der Linie C.6 (HVB-260) ab Güntersberge über Hasselfelde und Rübeland bis Wernigerode Hbf.

a Anschluss mit der Linie B.4 um 12.20 und 16.20 Uhr nach Thale.

Verkehrstage	Montag bis Freitag								Samstag u Sonn- u Feiertag											
	S				S															
A.41 Zug Magdeburg Hbf Halberstadt Thale Hbf	5 44	8 08	10 08	12 08	13 08	14 08	16 08	18 08	8 08	12 08	14 08	16 08	9 06	13 06	15 06	17 06	9 42	13 42	15 42	17 42
Thale Bahnhof	7 45	9 45	11 45	13 45	14 45	15 45	17 45	19 45	9 48	13 48	15 48	17 48								
Hexentanzplatz	7 53	9 53	11 53	13 53	14 53	15 53	17 53	19 53	9 56	13 56	15 56	17 56								
Hexentanzplatz Abzweigung	7 54	9 54	11 54	13 54	14 54	15 54	17 54	19 54	9 57	13 57	15 57	17 57								
Pfeildenkmal	7 56	9 56	11 56	13 56	14 56	15 56	17 56	19 56	9 58	13 58	15 58	17 58								
Schirnbuche	7 57	9 57	11 57	13 57	14 57	15 57	17 57	19 57	10 00	14 00	16 00	18 00								
Friedrichsbrunn Ortsmitte	8 02	10 02	12 02	14 02	15 02	16 02	18 02	20 02	10 05	14 05	16 05	18 05								
C.11 Bus Friedrichsbrunn Ortsmitte	8 05	10 05	12 05		15 05	16 05	18 05	20 05	10 05	14 05	16 05	18 05								
Güntersberge Bahnhof	8 22	10 22	12 22		15 22	16 22	18 22	20 22	10 22	14 22	16 22	18 22								
Stolberg Bahnhof			10 50			16 50					16 50									
Friedrichsbrunn Ortsmitte		10 02	12 02		15 02	16 02			10 05	14 05	16 05	18 05								
Allrode Lange Straße		10 12	12 12		15 12	16 12			10 15	14 15	16 15	18 15								
Treseburg Windenhütte		10 18	12 18		o	16 18			10 21	14 21	16 21	18 21								
Treseburg Rübezahl		10 28	12 28			16 28			10 31	14 31	16 31	18 31								

Verkehrstage	Montag bis Freitag								Samstag u Sonn- u Feiertag								
	S				S												
Treseburg Rübezahl			10 29	12 29	16 29				10 32	14 32	16 32	18 32					
Treseburg Windenhütte			10 38	12 38	16 38				10 41	14 41	16 41	18 41					
Allrode Lange Straße	U	6 30	10 45	12 45	16 45				10 48	14 48	16 48	18 48					
Friedrichsbrunn Ortsmitte		6 40	10 55	12 55	16 55				10 58	14 58	16 58	18 58					
C.11 Bus Stolberg Bahnhof				10 48													
Güntersberge Bahnhof		6 15	8 22	10 22	11 23	12 22	16 22	S1822									
Friedrichsbrunn Ortsmitte		6 32	8 39	10 39	11 40	12 39	16 39	S1839									
Friedrichsbrunn Ortsmitte		6 40	8 40	10 55	11 40	12 55	14 40	16 55	18 40	10 58	14 58	16 58	18 58				
Schirnbuche		6 45	8 45	11 00	11 45	13 00	14 45	17 00	18 45	11 03	15 03	17 03	19 03				
Pfeildenkmal		6 46	8 46	11 01	11 46	13 01	14 46	17 01	18 46	11 04	15 04	17 04	19 04				
Hexentanzplatz Abzweigung		6 48	8 48	11 03	11 48	13 03	14 48	17 03	18 48	11 06	15 06	17 06	19 06				
Hexentanzplatz		(8 51	11 06	11 51	13 06	14 51	17 06	18 51	11 09	15 09	17 09	19 09				
Thale Bahnhof		7 00	9 00	11 15	12 00	13 15	15 00	17 15	19 00	11 18	15 18	17 18	19 18				
A.41 Zug Thale Hbf Halberstadt Magdeburg Hbf		7 17	9 17	11 17	12 17	13 17	15 17	17 17	19 17								
		7 49	9 49	11 49	12 49	13 49	15 49	17 49	19 49								
		8 46	10 46	12 46	13 46	14 46	16 46	18 46	20 56								
B.4 Bus Thale Bahnhof		9 05		12 05		15 05		19 05									
Blankenburg Hbf		9 28		12 28		15 28		19 28									
Wernigerode Hbf		10 11		13 11		16 11		20 11									

Sehenswert

Pfeildenkmal	Friedrich Wilhelm Leopold Pfeil (1783 - 1858) war Forstleve in Thale und gründete eine Forstakademie. Er gilt als ein Pionier der modernen Forstwirtschaft.
Hexentanzplatz	Herrliche Aussicht in das Bodetal und hinauf zum Brocken. Auch mit der Kabinenseilbahn ab Thale zu erreichen. Mit Walpurgishalle (1901), Harzer Bergtheater und Tierpark. Gastronomie.
Friedrichsbrunn	Erst 1774 als Kolonistendorf gegründet und nach Friedrich II. benannt. Ab 1870 Weihnachtsbaumhandel, ab 1890 Fremdenverkehr

Literatur zu Thale und Umgebung: Sehr viel bietet das Buch von Ute Fuhrmann und Rainer Vogt: Die Steine am Hexentanzplatz (Verlag Janos Stekovics)

Die HVB-Linie 256 verkehrt ganzjährig und verbindet regelmäßig Thale über den Hexentanzplatz mit Friedrichsbrunn. Die Fortsetzung über Windenhütte nach Treseburg erlaubt eine bequeme Rückwanderung durch den Bodekessel nach Thale.

Neben den hier aufgeführten Anschlüssen bestehen solche in Allrode Lange Straße von und zur Buslinie C.6 (HVB 260) Wernigerode - Hasselfelde - Allrode und zurück.

Landesbuslinie, S-Anh-Ticket gilt

Haltstellen	Ziele
Hettstedt Bahnhof	I Der Bahnhof liegt oberhalb der Stadt - beim Bau der "Kanonenbahn" standen strategische Überlegungen im Vordergrund
Hettstedt Busbahnhof Meisberg Greifenhagen Saurasen Rammelburg, Blick	I Die alte Bergbaustadt kann im Zentrum die gotische Kirche St. Jakobi und das Saigertor vorweisen
Rammelburg	W Wanderung zur Rammelburg und durch das Wippertal über Friesdorf und Herrenmühle bis nach Wippra
Friesdorf Herrenmühle Friesdorf	B Malerische Lage über dem Wippertal. Von der alten Burg ist praktisch nichts geblieben, der imposante Neubau entstand um 1900
Während der Sperrung der Ortsdurchfahrt Wippra wird nur Wippra Bahnhof bedient	
Wippra Bahnhof	I Museums- und Traditionsbrauerei (Telefon 034772 / 25 583), Marienkirche mit gotischem Altar, Wanderung zur Wippertalsperre

VGS-Linie 460
Unternehmen Verkehrsgesellschaft Südharz, Hettstedt

In Wippra Bahnhof besteht Anschluss mit Linie C.10 nach Harzgerode
C.10 nach Quedlinburg

Die im 2-Stunden-Takt fahrenden Kurse verkehren durchgehend nach und von Sangerhausen (siehe Linie C.14)

In Hettstedt Bahnhof besteht Anschluss mit Linie A.52 nach Magdeburg Hbf
B.7 nach Lutherstadt Eisleben

Weitere Fahrten
Hettstedt Busbf an S 5.00 direkt bis Braunschwennde S 5.39,
Hettstedt Busbf an S 15.55 über Greifenhagen und Friesdorf bis Wippra Bf S 16.31 und weiter S 16.32 bis Braunschwennde S 16.47.

Verkehrstage	Montag bis Freitag											Sa	Samstag und Sonn- und Feiertag							
	S 423																			
Hettstedt Bahnhof	4 30	6 00		7 31	9 31		11 31	13 31		15 31	17 31	19 31	7 29	9 29	11 29	13 29	15 29	17 29	19 29	
Hettstedt Busbahnhof	4 32	6 02	6 58	7 33	9 33	10 47	11 33	13 33	14 55	15 33	17 33	19 33	7 31	9 31	11 31	13 31	15 31	17 31	19 31	
Meisberg	4 37	6 07	(7 38	9 38	10 52	11 38	13 38	15 00	15 38	17 38	19 38	7 36	9 36	11 36	13 36	15 36	17 36	19 36	
Greifenhagen	4 42	6 12)	7 43	9 43	10 57	11 43	13 43	15 05	15 43	17 43	19 43	7 41	9 41	11 41	13 41	15 41	17 41	19 41	
Rammelburg	((7 34	7 54	9 54	11 08	11 54	13 54	15 16	15 54	17 54	19 54	7 52	9 52	11 52	13 52	15 52	17 52	19 52	
Friesdorf))	7 38	7 58	9 58	11 12	11 58	13 58	15 20	15 58	17 58	19 58	7 56	9 56	11 56	13 56	15 56	17 56	19 56	
Wippra Bahnhof	4 59	(7 41	8 00	10 00	11 14	12 00	14 00	15 22	16 00	18 00	20 00	7 58	9 58	11 58	13 58	15 58	17 58	19 58	
Wippra	o	6 37		((11 16	((15 24	((((((((((
C.10 Bus Wippra Bahnhof			7 41	8 10	S1004	12 04	14 01	S1602												
Wippra			7 42	8 12	S1006	S1118	12 06	14 04	15 30	S1604										
Braunschwennde			7 57	8 24	S1018	S1132	12 18	14 15	15 44	S1616										
C.10 Bus Wippra Bahnhof				8 18			14 18		18 18											
Harzgerode Bahnhof				8 42	S1042	12 42	14 42	S1642	18 42											
Sangerhausen Busbahnhof			8 36	10 36		12 36	14 36		16 36	18 36	20 36		8 39	10 39	12 39	14 39	16 39	18 39	20 39	
Verkehrstage	Montag bis Freitag											Sa	Samstag und Sonn- und Feiertag							
	423 S 423																			
Sangerhausen Busbahnhof			5 24		7 32		9 24	11 24	13 24	15 24		17 24	19 24	7 20	9 20	11 20	13 20	15 20	17 20	19 20
C.10 Bus Harzgerode Bhf				7 20		9 20	11 20	13 20	15 20		17 20			9 20	11 20	13 20	15 20	17 20		
Wippra Bahnhof				7 44				13 44		17 44				9 44	11 44	13 44	15 44	17 44		
C.10 Bus Braunschwennde	5 17	6 10		8 43	9 42	11 42	S1327	15 42	16 23	S1735										
Wippra	5 30	6 22		8 55	9 52	11 52	S1340	15 52	16 36	S1748										
Wippra Bahnhof	5 32	6 24		8 58	9 54	11 54	S1342	15 54	16 38	S1750										
Wippra		(((((((((((((((
Wippra Bahnhof	5 32	6 01	6 24	8 02	8 58	10 01	12 01	14 01	16 01	16 38	18 01	20 01	7 56	9 56	11 56	13 56	15 56	17 56	19 56	
Friesdorf	5 35	6 03	6 26	8 04	9 01	10 03	12 03	14 03	16 03	16 41	18 03	20 03	7 58	9 58	11 58	13 58	15 58	17 58	19 58	
Rammelburg	5 39	6 06	6 30	8 08	9 05	10 06	12 06	14 06	16 06	16 45	18 04	20 04	8 02	10 02	12 02	14 02	16 02	18 02	20 02	
Greifenhagen	(6 18	6 42	8 20	(10 18	12 18	14 18	16 18	16 57	18 18	20 18	8 14	10 14	12 14	14 14	16 14	18 14	20 14	
Meisberg)	6 22	6 46	8 24)	10 22	12 22	14 22	16 22	17 01	18 22	20 22	8 18	10 18	12 18	14 18	16 18	18 18	20 18	
Hettstedt Busbahnhof	6 12	6 29	6 52	8 31	9 38	10 29	12 29	14 29	16 29	17 06	18 29	20 29	8 24	10 24	12 24	14 24	16 24	18 24	20 24	
Hettstedt Bahnhof	o	6 31	o	8 33	o	10 31	12 31	14 31	16 31	o	18 31	20 31	8 26	10 26	12 26	14 26	16 26	18 26	20 26	

Auskunft

www.vgs-suedharzlinie.de oder www.insa.de
(0391) 5363 180

pdf der Tabelle 460 kann von der VGS-Seite heruntergeladen werden
Die Linie ist als landesbedeutsam eingestuft.

Landesbuslinie, S-Anh-Ticket gilt

Haltestellen	Ziele
Sangerhausen Busbahnhof	I Gleich neben dem Bahnhof das "Spenglermuseum" mit Mammut (Telefon 03464 / 1933), Fußweg durch die Stadt zum Rosarium (8.300 Rosensorten)
Sangerhausen Bonifatiusplatz	I Die riesige Spitzkegelhalde auf der Hohen Linde entstand zwischen 1950 und 1990 aus taubem Gestein des Thomas-Münzer-Schachts
Sangerhausen Walkmühle	
Gonna	W Rundwanderweg nach Wettelrode (Bergbaumuseum Röhrigschacht, 03464 587 816), von dort nach Obersdorf und an der Gonna zurück
Obersdorf Schenkplatz	W Auf dem > Karstwanderweg nach Wettelrode (Bergbaumuseum Röhrigschacht) und weiter zum Wettelroder Kunstteich
Pölsfeld	I Die Dorfkirche hat ein barockes Schiff mit Holztonne, 1937 bemalt, einen Kanzelaltar von 1730 und eine Orgel von 1728 (Zacharias Hildebrand)
Obersdorf Schenkplatz	I Fahrten, die Pölsfeld nicht bedienen, halten an der Haltestelle "Obersdorf"!
Forsthaus Pölsfeld	
Grillenberg	W Wanderung über die Grillenburg (Ruine) nach Pölsfeld, Wanderung über die Gonnaquelle nach Wippra
Grillenberg Bad	
Pferdeköpfe	W Kreuzung mit der Kohlenstraße, Wanderung zum Ludwigsstrauch, über Zollhaus zurück nach Grillenberg
Forsthaus Brumbach	W Auf Weg 69B nach Wippra (kurz) oder in entgegengesetzter Richtung bis Treffpunkt mit Weg 71A, dort weiter nach Friesdorf (Bushaltestelle)
Wippra Bahnhof	I Museums- und Traditionsbrauerei (Telefon 034772 / 25 583), Marienkirche mit gotischem Altar, Wanderung zur Wippertalsperre

VGS-Linie 460

Unternehmen Verkehrsgesellschaft Südharz, Hettstedt

In Wippra Bahnhof besteht

Anschluss mit Linie

C.10 nach Harzgerode

C.10 nach Quedlinburg

Die im 2-Stunden-Takt fahrenden

Kurse verkehren durchgehend

nach und von Hettstedt

(siehe Linie C.13)

In Hettstedt Bahnhof besteht

Anschluss mit Linie

A.52 nach Magdeburg Hbf

Vom 15.04. bis 31.10.2022

fährt auch die "Wipperliese" (G.2)

Samstag und Sonntag von

Wippra bis Klostermansfeld.

b Hettstedt Busbahnhof

o Haltestelle Obersdorf

Verkehrstage	Montag bis Freitag										Sa	Samstag und Sonn- und Feiertag							
	F		S				S												
Sangerhausen Busbahnhof	5 24	7 24	7 32	9 24	11 24	13 24	14 25	15 24	15 50	17 24	19 24	7 20	8 20	9 20	11 20	13 20	15 20	17 20	19 20
Gonna	5 34	7 34	7 42	9 34	11 34	13 34	14 38	15 34	16 00	17 34	19 34	7 30	8 30	9 30	11 30	13 30	15 30	17 30	19 30
Obersdorf Schenkplatz	5 37	7 37	o745	9 37	11 37	13 37	14 41	15 37	16 03	17 37	19 37	7 33	o833	9 33	11 33	13 33	15 33	17 33	19 33
Pölsfeld	5 40	7 40	(9 40	11 40	13 40	14 44	15 40	16 06	17 40	19 40	7 36	(9 36	11 36	13 36	15 36	17 36	19 36
Obersdorf Schenkplatz	5 43	7 43)	9 43	11 43	13 43	14 47	15 43	16 09	17 43	19 43	7 39)	9 39	11 39	13 39	15 39	17 39	19 39
Grillenberg	5 47	7 47	7 49	9 47	11 47	13 47	14 51	15 47	16 13	17 47	19 47	7 43	8 37	9 43	11 43	13 43	15 43	17 43	19 43
Pferdeköpfe	5 53	7 53	7 55	9 53	11 53	13 53	14 57	15 53	16 19	17 53	19 53	7 49	8 43	9 49	11 49	13 49	15 49	17 49	19 49
Forsthaus Brumbach	5 54	7 54	7 56	9 54	11 54	13 54	14 58	15 54	16 20	17 54	19 54	7 50	8 44	9 50	11 50	13 50	15 50	17 50	19 50
Wippra Bahnhof	6 00	8 00	8 02	10 00	12 00	14 00	15 04	16 00	16 26	18 00	20 00	7 56	8 50	9 56	11 56	13 56	15 56	17 56	19 56
Hettstedt Bahnhof	6 31	8 33	8 33	10 31	12 31	14 31		16 31	b1724	18 31	20 31	8 26	o	10 26	12 26	14 26	16 26	18 26	20 26
Verkehrstage	Montag bis Freitag										Sa	Samstag und Sonn- und Feiertag							
	F		S				S												
Hettstedt Bahnhof			7 31	9 31	11 31		13 31		15 31	17 31	19 31	7 29		9 29	11 29	13 29	15 29	17 29	19 29
Wippra Bahnhof	6 41	8 01	10 01	12 01	12 40	14 01	15 10	16 01	18 01	20 01	8 04	9 04	10 04	12 04	14 04	16 04	18 04	20 04	
Forsthaus Brumbach	6 47	8 07	10 05	12 05	12 46	14 05	15 16	16 05	18 05	20 05	8 08	9 10	10 08	12 08	14 08	16 08	18 08	20 08	
Pferdeköpfe	6 48	8 08	10 06	12 06	12 47	14 06	15 17	16 06	18 06	20 06	8 09	9 11	10 09	12 09	14 09	16 09	18 09	20 09	
Grillenberg	5 33	6 53	8 13	10 11	12 11	12 52	14 11	15 22	16 11	18 11	20 11	8 14	9 16	10 14	12 14	14 14	16 14	18 14	20 14
Obersdorf Schenkplatz	(6 57	8 17	10 14	12 14	(14 14	(16 14	18 14	20 14	8 18	(10 18	12 18	14 18	16 18	18 18	20 18
Pölsfeld	5 44	7 00	8 20	10 17	12 17)	14 17)	16 17	18 17	20 17	8 21)	10 21	12 21	14 21	16 21	18 21	20 21
Obersdorf Schenkplatz)	7 03	8 23	10 20	12 20	o1256	14 20	o1526	16 20	18 20	20 20	8 24	o920	10 24	12 24	14 24	16 24	18 24	20 24
Gonna	5 59	7 06	8 26	10 23	12 23	12 58	14 23	15 28	16 23	18 23	20 23	8 27	9 22	10 27	12 27	14 27	16 27	18 27	20 27
Sangerhausen Busbahnhof	6 11	7 20	8 38	10 35	12 35	13 10	14 35	15 40	16 35	18 35	20 35	8 39	9 34	10 39	12 39	14 39	16 39	18 39	20 39

Mo bis Fr an F verkehrt außerdem eine Fahrt um 10.32 ab Sangerhausen Busbahnhof bis Wippra Bahnhof 11.02 mit Anschluss nach Braunschweide

Auskunft

www.vgs-suedharzlinie.de

oder www.insa.de

(0391) 5363 180

pdf der Tabelle 460 kann von der VGS-Seite heruntergeladen werden

Die Linie ist als landesbedeutsam eingestuft.

Berga - Stolberg Landesbuslinie, S-Anh-Ticket gilt

Haltestellen	Ziele
Sangerhausen Busbahnhof	
Riethnordhausen	
Hackpfüffel	
Tilleda	W Aufstieg zur Reichsburg Kyffhausen von Kaiser Heinrich V. und Friedrich Barbarossa. 1890-1896 Kyffhäuser-Denkmal (Architekt B. Schmitz)
Tilleda Königspfalz	I Die Königspfalz wird 972 erstmals genannt. Ausgrabungen unter Prof. Paul Grimm. Große Anlage mit Vor- und Hauptburg, Freilichtmuseum
Sittendorf Bahnhof	I Sittendorf, Hackpfüffel und Kelbra waren einst Stationen an der "Kyffhäuser-Kleinbahn" Artern - Kelbra - Berga-Kelbra
Roßla Bahnhof	
Kelbra	W Aufstieg zum Kyffhäuser, auf Horizontalweg Wanderung bis zur Reichsburg Kyffhausen mit dem Kyffhäuser-Denkmal. Vogelparadies Stausee Kelbra
Berga Bahnhof	W Zwischen Bahnhof Berga und Kelbra Wanderung auf der alten Trasse der Kyffhäuser-Kleinbahn. Vogelparadies am Helme Stausee
Bösenrode Wendeplatz	
Uffringen Zoll	
Uffringen Wendeplatz	
Heimkehle	I Karsthöhle "Heimkehle" (034653 / 305), Wanderung in den Alten Stolberg mit Kalkhütte (Einkehrmöglichkeit)
Rottleberode Post	
Rottleberode Chauseehaus	U Umsteigemöglichkeit zur Linie C.16 in und aus Richtung Stempeda - Nordhausen
Stolberg Thyratal	
Stolberg Zum Zoll	
Stolberg Bahnhof	W Wanderung zum Auerberg/Josephskreuz (034654 / 476) oder zur Lutherbuche und weiter über Hainfeld und Sägemühle in Richtung Nordhausen
Stolberg Am Markt	I Rathaus (ohne Innentreppe), got. Stadtkirche St. Martini, Thomas-Münzer-Denkmal, Saigertorturm, Fachwerkhäuser, Aufgang zum Schloß
Breitenstein	

Die Linien 450 und 453 wurden, wie schon länger geplant, 2022 zusammengelegt. Es gibt ein zweistündliches Standard-Angebot, welches alle relevanten Sehenswürdigkeiten des Südharz-Vorlands in diesem Bereich abdeckt (Tilleda mit Kyffhäuser, Kelbra mit Stausee, die Höhle Heimkehle und natürlich Stolberg). Darüber hinaus verkehren an Schultagen zahlreiche Busse, die vorwiegend den Laufweg über Wallhausen nehmen, wo es eine weitere Königspfalz gab.

VGS-Linien 450 und 453
Unternehmen Verkehrsgesellschaft Südharz, Hettstedt

Verkehrstage	Montag bis Freitag																		
	S	S	S	S	S	S	S	S	S	S	S	S	S	S	S	S			
Sangerhausen Busbf	5 39		6 02	7 55	8 02	10 02	12 02	12 55		13 55	14 02	14 00	14 45	14 48		15 35	16 02	18 02	20 02
Riethnordhausen	(6 31	(8 31	10 31	12 31	(14 20	14 31	((15 13	(16 31	18 31	20 31	
Hackpfüffel	über		6 35	über	8 35	10 35	12 35	über		14 24	14 35	über	über	15 17	über	16 35	18 35	20 35	
Tilleda	Wall-		6 40	Wall-	8 40	10 40	12 40	Wall-		14 30	14 40	Wall-	Wall-	15 23	Wall-	16 40	18 40	20 40	
Sittendorf Bahnhof	hsn		6 46	hsn	8 46	10 46	12 46	hsn		14 35	14 46	hsn	hsn	15 28	hsn	16 46	18 46	20 46	
Roßla Bahnhof			6 55)	8 55	10 55	12 55)		14 55))))		16 15	16 55	18 55	20 55
Kelbra			7 03	8 30	9 03	11 03	13 03	13 48	14 10	14 42	15 03	15 04	15 39	15 35	(17 03	19 03	21 03	
Berga Bahnhof			7 08	o	9 08	11 08	13 08	13 53	14 19	14 47	15 08	15 15	15 44	o		16 21	17 08	19 08	21 08
Berga Bahnhof			6 38	7 08	9 08	11 08	13 08	13 53	14 21		15 08	15 15			16 13	17 08	19 08	21 08	
Bösenrode Wendeplatz			(7 12	9 12	11 12	13 12	13 57	14 25		15 12	15 19			16 17	17 12	19 12	21 12	
Uffringen Wendeplatz			6 47	7 18	9 18	11 18	13 18	14 03	14 31		15 18	15 25			16 23	17 18	19 18	21 18	
Heimkehle			(((11 24	13 24	((15 24	((17 24	((
Rottleberode Post	6 22	6 52	7 23		9 23	11 29	13 29	14 08	14 36		15 29	15 30			16 28	17 29	19 23	21 23	
Rottleberode Chauseehaus	6 24	6 54	7 25		9 25	11 31	13 31	14 10	14 38		15 31	15 32			16 30	17 31	19 25	21 25	
Stolberg Zum Zoll	o	6 59	7 30		9 30	11 36	13 36	14 15	14 43		15 36	15 37			16 35	17 36	19 30	21 30	
Stolberg Bahnhof			7 04	7 35	9 35	11 41	13 41	14 20	14 48		15 41	15 42			16 40	17 41	19 35	21 35	
Stolberg Am Markt			o	7 38	9 38	11 44	13 44	14 23	14 51		15 44	15 45			16 43	17 44	19 38	21 38	
Breitenstein			7 48		9 48	11 54	13 54	14 33	15 01		15 54	15 55			16 53	17 54	19 48	21 48	
Breitenstein																		17 54	
Güntersberge																		18 02	

Auskunft

www.vgs-suedharzlinie.de

oder

www.insa.de

(0391) 5363 180

pdf der Tabellen 450 und 453 können von der VGS-Seite heruntergeladen werden

Die Linie 450 ist als landesbedeutsam eingestuft

Buslinien im östlichen Südharzvorland, Bereich Gipskarst

Die reizvolle Gipskarstlandschaft im Bereich Sangerhausen wird Montag bis Freitag von folgenden Buslinien bedient:

VGS-461 Sangerhausen - Wettelrode - Horla - Rotha - Schwenda mit 6 bis 7 Fahrten je Richtung.

VGS-462 Sangerhausen - Lengefeld - Wettelrode - Morungen - Hainrode - Großleiningen mit 5-6 Fahrten je Richtung.

Erreicht werden u.a. in Wettelrode das Museumsbergwerk "Röhrigschacht" (Kupferschiefer-Bergbau) und der Kunstteich, der 1729 errichtet, 1939 zerstört und 1952 wieder errichtet wurde und nicht mehr dem Bergbau, sondern der Naherholung dient.

Verkehrstage	Samstag und Sonn- und Feiertag			
Sangerhausen Busbf	6 02	8 02		18 02 20 02
Riethnordhausen	6 31	8 31		18 31 20 31
Hackpfüffel	6 35	8 35	weiter	18 35 20 35
Tilleda	6 40	8 40	alle	18 40 20 40
Sittendorf Bahnhof	6 46	8 46	2Std	18 46 20 46
Roßla Bahnhof	6 55	8 55	bis	18 55 20 55
Kelbra	7 03	9 03		19 03 21 03
Berga Bahnhof	7 08	9 08		19 08 21 08
Berga Bahnhof	7 08	9 08		19 08 21 08
Bösenrode Wendeplatz	7 12	9 12		19 12 21 12
Uffrungen Wendeplatz	7 18	9 18	weiter	19 18 21 18
Heimkehle	((alle	(
Rottleberode Post	7 23	9 23	2Std	19 23 21 23
Rottleberode Chausseehaus	7 25	9 25	bis *)	19 25 21 25
Stolberg Zum Zoll	7 30	9 30		19 30 21 30
Stolberg Bahnhof	7 35	9 35		19 35 21 35
Stolberg Am Markt	7 38	9 38		19 38 21 38
Breitenstein	7 48	9 48		19 48 21 48
Breitenstein		9 48		
Güntersberge		9 56		

*) 10.02 - 16.02 über Heimkehle

Verkehrstage	Montag bis Freitag					
	S	S	S	S	S	S
Güntersberge						
Breitenstein						
Breitenstein	6 05	6 07		6 15		8 11
Stolberg Am Markt	6 15	6 17		6 25		8 21
Stolberg Bahnhof	6 18	6 20		6 28		8 24
Stolberg Zum Zoll	6 21	6 23		6 31		8 27
Rottleberode Chausseehs	6 26	6 28	6 26	6 36		8 32
Rottleberode Post	6 28	6 30	6 28	6 38		8 34
Heimkehle	(((((
Uffrungen Wendeplatz	6 35		6 35	6 45		8 41
Bösenrode Wendeplatz	6 41			6 51		8 47
Berga Bahnhof	6 45			6 55		8 51
Berga Bahnhof	5 31	6 12	6 45		6 55	8 51
Kelbra	5 36)	6 50	6 45	7 02	7 00 7 59 8 56
Roßla Bahnhof	(6 21	6 58	6 54	6 55	(
Sittendorf Bahnhof	5 43	über	7 07	über	über	über 7 07 8 06 9 13
Tilleda	5 48	Wall-	7 13	Wall-	Wall-	Wall- 7 12 8 11 9 19
Hackpfüffel	5 53	hsn	7 18	hsn	hsn	hsn 7 17 8 16 9 24
Riethnordhausen))	7 22))) 7 21 8 21 9 28
Sangerhausen Busbf	6 17	6 55	7 52	7 41	7 42	7 48 7 48 8 39 9 58

Verkehrstage	Montag bis Freitag						Samstag und Sonn- und Feiertag												
	S	S	S	S	S		S	S	S	S	S	S	S	S					
Güntersberge	9 57					18 03	9 57					18 03							
Breitenstein	10 05					18 11	10 05					18 11							
Breitenstein	10 05	12 05		14 05	14 35	15 05	16 05	18 11	20 11	6 05	8 11	10 05	12 05	14 05	16 05	18 11	20 11		
Stolberg Am Markt	10 15	12 15		14 15	14 45	15 15	16 15	18 21	20 21	6 15	8 21	10 15	12 15	14 15	16 15	18 21	20 21		
Stolberg Bahnhof	10 18	12 18		14 18	14 48	15 18	16 18	18 24	20 24	6 18	8 24	10 18	12 18	14 18	16 18	18 24	20 24		
Stolberg Zum Zoll	10 21	12 21		14 21	14 51	15 21	16 21	18 27	20 27	6 21	8 27	10 21	12 21	14 21	16 21	18 27	20 27		
Rottleberode Chausseehs	10 26	12 26		14 26	14 56	15 26	16 26	18 32	20 32	6 26	8 32	10 26	12 26	14 26	16 26	18 32	20 32		
Rottleberode Post	10 28	12 28		14 28	14 58	15 28	16 28	18 34	20 34	6 28	8 34	10 28	12 28	14 28	16 28	18 34	20 34		
Heimkehle	10 35	12 35		14 35	((16 35	((((10 35	12 35	14 35	16 35	((
Uffrungen Wendeplatz	10 41	12 41		14 41	15 05	15 35	16 41	18 41	20 41	6 35	8 41	10 41	12 41	14 41	16 41	18 41	20 41		
Bösenrode Wendeplatz	10 47	12 47		14 47	15 11	15 41	16 47	18 47	20 47	6 41	8 47	10 47	12 47	14 47	16 47	18 47	20 47		
Berga Bahnhof	10 51	12 51		14 51	15 15	15 45	16 51	18 51	20 51	6 45	8 51	10 51	12 51	14 51	16 51	18 51	20 51		
Berga Bahnhof	10 51	12 51	13 05	14 51	15 15	15 56	16 30	16 51	18 51	20 51	6 45	8 51	10 51	12 51	14 51	16 51	18 51	20 51	
Kelbra	10 56	12 56	13 14	13 41	14 56	((16 56	18 56	20 56	6 50	8 56	10 56	12 56	14 56	16 56	18 56	20 56	
Roßla Bahnhof	11 04	13 04	((15 04	bis	16 03	16 37	17 04	19 04	21 04	6 58	9 04	11 04	13 04	15 04	17 04	19 04	21 04
Sittendorf Bahnhof	11 13	13 13	13 21	13 48	15 13	Wall-	über	über	17 13	19 13	21 13	7 07	9 13	11 13	13 13	15 13	17 13	19 13	21 13
Tilleda	11 19	13 19	13 26	13 53	15 19	hausen	Wall-	Wall-	17 19	19 19	21 19	7 13	9 19	11 19	13 19	15 19	17 19	19 19	21 19
Hackpfüffel	11 24	13 24	o	13 58	15 24		hsn	hsn	17 24	19 24	21 24	7 18	9 24	11 24	13 24	15 24	17 24	19 24	21 24
Riethnordhausen	11 28	13 28		(15 28))	17 28	19 28	21 28	7 22	9 28	11 28	13 28	15 28	17 28	19 28	21 28
Sangerhausen Busbf	11 58	13 58		14 22	15 58		r1630	r1708	17 58	19 58	21 58	7 52	9 58	11 58	13 58	15 58	17 58	19 58	21 58

r bis Riestedter Straße

Baufahrplan - gültig bis auf weiteres

Haltestellen	Ziele
Nordhausen Bahnhofplatz	I Die Linie E verkehrt ab Bahnhofplatz zunächst nach Salza und von dort zum Südharzkrankenhaus, macht also einen großen Umweg. Vom Bahnhofplatz
Nordhausen Südharzkrankenhaus	U bis Südharzkrankenhaus nutzen Sie daher bitte auch die Straßenbahn Linie 1 durch die Innenstadt (Mo-Fr alle 10 Minuten)
Petersdorf	W Wanderung durch das Harzfelder Holz nach Neustadt (Bushaltestelle C.17), weiter zur Burgruine Hohnstein
Hermannsacker	I wird ab Nordhausen vorwiegend nachmittags und nach Nordhausen vorwiegend vormittags angefahren, siehe Tabelle
Buchholz Gasthaus	W Erst auf Straße zur Sägemühle (Einkehr), ggf. zur Ebersburg (Ruine) oder weiter über "Alter Nordhäuser Weg" und Hainfeld nach Stolberg
Iberg-Talsperre	
Rodishain	wird nicht von allen Fahrten bedient!
Stempeda	W Zugang zum Karstgebiet "Alter Stolberg", Wanderung zum "Stein 100" und zur Kalkhütte (Einkehrmöglichkeit)
Rottleberode Chausseehaus	U Umsteigemöglichkeiten in Richtung Stolberg und Berga Bahnhof (beides C.15)

VBN-Linie E

Unternehmen Verkehrsbetriebe Nordhausen

Samstag und Sonn- und Feiertag verkehren nur drei Rufbusse (Telefon 0800 / 639 6390)

In Rottleberode besteht Anschluss an Linie C.15 nach Stolberg C.15 nach Berga Bahnhof

Alter Stolberg

Kleiner, geologisch und botanisch bemerkenswerter Höhenzug zwischen Buchholz, Hermannsacker, Steigerthal und Leimbach. Mittendrin: Die Kalkhütte, eine Ausflugsgaststätte. Am Rande liegt die Heimkehle, eine der größten Höhlen des Gipskarsts am Südharzrand. Der "Alte Stolberg" ist ein sehr schönes Wandergebiet, wird aber wie kaum eine andere Ecke im Südharz durch massiven Gipsabbau attackiert und hat an seinem Nordostrand schon sehr viel Substanz verloren.

Samstag und Sonn- und Feiertag verkehren nur Rufbusse (Telefon 0800 / 639 6390)

Verkehrstage	Montag bis Freitag																	
	F	S	F	S	S	S	S	S	S	S	S	S	S	F	S	Ruf		
Nordhausen Bahnhofplatz	4 58	5 05	6 00	5 47	6 05	6 10	6 50	7 30	9 20	11 30	12 21	12 59	13 35	14 22	15 19	15 29	17 30	19 30
Nordhausen Am Alten Tor	5 20			6 06	6 24			7 49	9 39	11 49	12 40	13 18	13 55	14 41	15 38	15 48	17 49	19 50
Südharz-Klinikum	5 20			6 09	6 38			7 52	9 42	11 52	12 54	13 32	14 08	14 55	15 52	16 02	18 03	19 54
Petersdorf	5 24			(6 42			7 56	(11 56	12 58	13 36	14 12	14 59	15 56	16 06	18 07	19 58
Hermannsacker	5 30)	6 47			8 02)	12 02	13 03	13 41	14 18	15 04	16 01	16 11	18 12	20 05
Buchholz Gasthaus	o			(o			o	(o	((14 21	S1507	o	16 14	o	o
Stempeda		5 40	6 35	6 46						10 19		S1342	F1426	14 31	S1518		16 25	
Rottleberode Chausseehaus	5 44	6 39	6 49			6 42	7 22			10 22		S1345	F1430	14 35	S1521		16 28	

Verkehrstage	Montag bis Freitag																	
	F	S	S	F	F	S	S	S	S	S	S	S	S	F	S	Ruf		
Rottleberode Chausseehaus	6 42	6 48	7 28	7 32			10 28					13 47	14 38	15 28		16 46	18 56	
Stempeda	(6 50	7 30	(((
Buchholz Gasthaus)	7 00	7 40)))					
Hermannsacker	5 50	((7 43	(8 08		12 43	13 39	14 16	((15 43				20 06
Petersdorf	5 57	7 18	7 06	7 50	8 08	8 15		12 50	13 46	14 23	14 23	15 14		15 50				20 13
Südharz-Klinikum	6 02	7 23	7 11	7 55	8 13	8 20	10 59	12 55	13 51	14 28	14 28	15 19		15 55				20 18
Nordhausen Am Alten Tor	6 09	7 30	7 18	7 59	8 20	8 23	11 02	12 58	13 58	14 31	14 35	15 26		15 58				20 24
Nordhausen Bahnhofplatz	6 30	7 51	7 39	8 19	8 41	8 44	11 23	13 19	14 19	o	14 56	15 47	15 56	16 19	17 14	19 24	20 42	

Auskunft www.verkehrsbetriebe-nordhausen.de (03631) 6390

pdf der Tabellen E und F können von der VBN-Seite heruntergeladen werden

Nordhausen - Leimbach - Steigerthal

VBN-Linie F

gültig ab 14.10.2022

Verkehrstage	Montag bis Freitag					
Nordhausen Bahnhofplatz	5 10	6 45	10 35	12 30	14 50	16 50
Leimbach	5 27	7 02	10 52	12 47	15 09	17 09
Untere Grasmühle	5 30	7 05	10 55	12 50	15 10	17 10
Steigerthal	5 34	7 09	10 59	12 54	15 14	17 14

Verkehrstage	Montag bis Freitag							
	S	F	F	S	F	F	F	
Steigerthal	5 36	7 11	7 57	8 06	11 06	13 11	15 16	17 16
Untere Grasmühle	5 41	7 16	8 02	8 11	11 11	13 16	15 21	17 21
Leimbach	5 44	7 19	8 05	8 15	11 15	13 20	15 24	17 24
Nordhausen Bahnhofplatz	6 03	7 38	8 24	8 34	11 33	13 39	15 43	17 43

Verkehrstage	Mo-Fr (S)	
Nordhausen Bahnhofplatz	13 25	15 50
Steigerthal	13 46	16 11

Fahrten über Petersdorf nach Steigerthal

Verkehrstage	Mo-Fr (S)	
Steigerthal	13 46	16 11
Nordhausen Bahnhofplatz	14 14	16 39

Am Wochenende Rufbusse 10.30, 13.30, 18.30 nach Steigerthal und 10.55, 13.55, 18.55 wieder zurück

Baufahrplan - gültig bis auf weiteres

Haltestellen	Ziele
Nordhausen Bahnhofplatz Nordhausen Am Alten Tor Krimderode Harzstraße	I Ab Bahnhofplatz mit der Straßenbahn Linie 1 über Rathaus/Kornmarkt und Theaterplatz bis in die Oberstadt zum Südharz-Klinikum M KZ-Gedenkstätte Lager Dora mit dem Fahrstollen, in dem die V-Waffen-Produktion erfolgte (Fußweg ca. 20 Minuten, Telefon 03631 / 495 820)
Niedersachswerfen Ost Harzungen	U Knotenpunkt der Buslinien, der HSB und der Straßenbahn Linie 10 - die "Staatsbahn" bedient den anderen Bahnhof (ca. 10 Minuten Fußweg) I Hier befand sich ein Außenlager des KZ Dora. Die Häftlinge wurden zum Teil mit der Harzquerbahn hin- und hertransportiert
Neustadt Wendeplatz Neustadt-Osterode Ilfeld-Wiegersdorf	W Wanderung auf die Burgruine Hohnstein, zur Nordhäuser Talperre, Wanderung nach Ilfeld NL Einige Fahrten bedienen zwischen Neustadt Wendeplatz und Osterode auch Neustadt Lungenklinik, Kurpark und Waldbad W Wanderung zum Poppenberg mit Aussichtsturm
Ilfeld Kirche Netzkater	W Wanderung zum Poppenberg mit Aussichtsturm, Museumsbergwerk Rabensteiner Stollen (036331 / 48153) direkt am Bahnhof
Ellich-Rothsütte Sophienhof	W Kreuzung mit dem Harzer Grenzweg entweder nach Hohegeiß oder über "Schwangere Jungfer" und Wendeleiche in Richtung Ellich W HSB-Haltestelle, weiter zum Carlshaus mit Aussichtsturm, bergab nach Netzkater oder zur Eisfelder Talmühle. In Sophienhof Ziegenalm
Benneckenstein Waldschlößchen Benneckenstein Haus des Gastes Benneckenstein Bahnhof	I Mehr über Benneckenstein in der Tourist-Information, Telefon 039454 / 49 132 I Anschluss zu und von den Zügen der Harzer Schmalspurbahnen

VBN-Linie 23

Unternehmen Verkehrsbetriebe

Nordhausen

In Benneckenstein besteht

Anschluss mit Linie

C.5 nach Sorge - Tanne

C.5 nach Wernigerode

C.5 nach Hohegeiß

C.8 nach Hasselfelde

C.8 nach Blankenburg

D.2 nach Braunlage

Verkehrstage	Montag bis Freitag												Samstag und Sonn- und Feiertag						
	S S S S KB																		
Nordhausen Bahnhofplatz	5 40	8 25	11 20	12 25	13 02	14 55	16 29	17 20					8 25	10 25	13 25	15 25	21 25		
Krimderode Harzstraße	5 46	8 31	11 31	12 31	13 08	15 01	16 35	16 26					8 31	10 31	13 31	15 31	21 31		
C.18 Nordhausen Bhtsplatz	6 54	7 54	10 54			n1625		18 54					n1625						
Niedersachswerfen Ost	7 09	8 09	11 07			16 37		19 09											
Niedersachswerfen Ost	5 51	7 16	8 20	8 36	11 11	11 31	12 36	13 16	13 28	15 08	16 40	17 31	19 10	8 36	10 36	13 36	15 36	21 36	
Neustadt Wendeplatz	6 03	7 23	8 27	8 48	11 23	11 43	12 53	13 33	13 40	15 21	16 52	17 43	19 22	8 48	10 48	13 48	15 48	ab Bf 21 53	
Ilfeld Kirche	6 10	7 32	8 42	8 55	o	11 50	13 03	13 41	o	15 28	16 59	17 50	19 31	9 02	11 02	14 02	16 02	16 55	22 08
Netzkater	6 15	o	o	9 00	11 55	o	13 51	15 38	17 03	17 54	o			9 07	11 07	14 07	16 07	17 01	o
Rothsütte	6 23			9 08	12 03		13 59	15 46	17 10	18 01				9 15	11 15	14 15	16 15	17 08	
Sophienhof))))))	14 06	15 53)))))))))))
Benneckenstein H d Gastes	6 29	9 14	12 09	14 19	16 06	17 16	18 07	9 21	11 21	14 21	16 21	17 14	9 23	11 23	14 23	16 23	17 16		
Benneckenstein Bahnhof	6 31	9 15	12 11	14 21	16 08	17 18	18 09												
Verkehrstage	Montag bis Freitag												Samstag und Sonn- und Feiertag						
	S																		
Benneckenstein Bahnhof	6 34	9 24	12 14	15 24	16 14	17 20	18 14	9 25	11 25	14 25	16 35	17 25							
Benneckenstein H d Gastes	6 36	9 26	12 16	15 26	16 16	17 22	18 16	9 27	11 27	14 27	16 37	17 27							
Sophienhof	6 49)))))))))))))))))	
Rothsütte	6 56	9 31	12 21	15 31	16 21	17 27	18 21	9 32	11 32	14 32	16 42	17 32							
Netzkater	7 04	9 39	12 29	15 39	16 29	17 35	18 29	9 40	11 40	14 40	16 50	17 40							
Ilfeld Kirche	5 09	6 03	7 08	8 43	9 43	10 18	11 43	12 33	13 43	15 43	16 33	17 39	18 33	9 44	11 44	14 44	16 55	17 44	22 09
Neustadt Wendeplatz	5 19	6 13	(8 53	9 53	10 30	11 53	12 43	13 53	15 53	16 43	17 49	18 43	9 54	11 54	14 54	an Bf 17 54	22 24	
Niedersachswerfen Ost	5 30	6 24	7 18	9 04	10 05	10 39	12 04	12 55	14 04	16 05	16 55	18 01	18 55	10 09	12 09	15 09	18 09	22 41	
C.18 Niedersachsw Ost	5 39	9 09	10 09	10 40	12 09	14 09	17 09	18 09	19 09										
Nordhausen Bahnhofplatz	5 52	9 23	10 23	10 53	12 23	14 23	17 23	18 23	19 23									17 23	
Krimderode Harzstraße	5 35	6 29	7 23	10 10	13 00	16 10	17 00	19 00						10 14	12 14	15 14	18 14	22 46	
Nordhausen Bahnhofplatz	5 44	6 38	7 31	10 19	13 09	16 19	17 09	19 09	10 22	12 22	15 22	18 22	22 55						

n an/ab Nordhausen Nord

Auskunft www.verkehrsbetriebe-nordhausen.de
(03631) 6390

pdf der Tabelle 23 kann von der VBN-Seite heruntergeladen werden

mit den Zügen der HSB im Abschnitt Nordhausen - Ilfeld

Haltestellen	Ziele
Nordhausen Bahnhofplatz Nordhausen Hesseröder Straße Nordhausen Altentor Nordhausen Ricarda-Huch-Straße Schurzfell	I Die Linie 10 wird hybrid betrieben und fährt zwischen Bahnhofplatz und Südharz-Klinikum elektisch, nach Ilfeld mit Verbrennungsmotor
Nordhausen-Krimderode	W Ca. 45 Minuten Wanderung zur Salzaquelle, der nach der Rhumequelle stärksten Karstquelle im Südharz (u.a. Wasser der Wieda und aus Nüxeil)
Niedersachswerfen Herkulesmarkt	M KZ-Gedenkstätte Lager Dora mit dem Fahrstollen, in dem die V-Waffen-Produktion erfolgte (Fußweg ca. 20 Minuten, Telefon 03631 / 495 820)
Niedersachswerfen Ost Niedersachswerfen Ilfelder Straße Ilfeld Schreiberwiese	U Anschluss zur Linie C.17 nach Neustadt und zur Linie C.19 nach Sülzhayn - Ellrich
Ilfeld	W Wanderung zum Poppenberg (Aussichtsturm), zur Burgruine Hohnstein und nach Neustadt (Rückfahrt mit Bus)
Ilfeld Neanderklinik	W Behretal aufwärts über Papierfabrik und HSB-Viadukt nach Netzkater (Rabensteiner Stollen)

VBN-Linie 10 und HSB-Züge
Unternehmen Verkehrsbetriebe
Nordhausen (Straßenbahn) und
HSB (Dampfzug und Triebwagen)

Die Straßenbahnen der Linie 10
kommen im Regelfall vom Süd-
harzlinikum bzw. fahren dorthin.
Die HSB-Züge fahren im Regelfall
ab und bis Nordhausen Nord.

Zwischen Südharzlinikum und
Bahnhofplatz werden u.a. be-
dient: Theaterplatz, Kornmarkt,
Nordbrand (Umstieg zur und
von Linie 2 Grimmel - Badehaus -
Altentor) und Südharz-Galerie.

VBN Verkehrstage	Montag bis Freitag					Samstag und Sonn- und Feiertag										
Südharz-Klinikum	4 38	5 38	6 38	7 38		15 38	16 38	17 38	18 38	19 38	5 38	7 38	9 38		17 38	19 38
Nordhausen Bahnhofplatz	4 54	5 54	6 54	7 54	weiter	15 54	16 54	17 54	18 54	19 54	5 54	7 54	9 54	weiter	17 54	19 54
Niedersachswerfen Ost	5 08	6 08	7 08	8 08	jede	16 08	17 08	18 08	19 08	20 08	6 08	8 08	10 08	alle	18 08	20 08
Ilfeld	5 15	6 15	7 15	8 15	Stunde	16 15	17 15	18 15	19 15	20 15	6 15	8 15	10 15	2 Std	18 15	20 15
Ilfeld Neanderklinik	5 18	6 18	7 18	8 18	bis	16 18	17 20	18 18	19 18	20 18	6 18	8 18	10 18	bis	18 18	20 18
HSB Verkehrstage	Montag bis Freitag					Samstag und Sonn- und Feiertag										
Nordhausen Nord	b524	6 25	8 33	9 33	10 33		13 04	16 26	8 33	9 33	10 33		13 04	b1454	16 26	
Niedersachswerfen Ost	5 37	6 37	8 45	9 45	10 50		13 20	16 39	8 45	9 45	10 50		13 20	15 07	16 39	
Ilfeld	5 45	6 48	8 53	9 53	10 58		13 28	16 47	8 53	9 53	10 58		13 28	15 15	16 47	
Ilfeld Neanderklinik	5 48	6 51	9 02	10 02	I		13 30	16 49	9 02	10 02	I		13 30	15 18	16 49	
VBN Verkehrstage	Montag bis Freitag					Samstag und Sonn- und Feiertag										
Ilfeld Neanderklinik	6 57	7 57	8 57	9 57	10 57	weiter	16 57	17 57	18 57	19 57	20 57	6 57	8 57	weiter	18 57	20 57
Ilfeld	6 59	7 59	8 59	9 59	10 59	jede	16 59	17 59	18 59	19 59	20 59	6 59	8 59	alle	18 59	20 59
Niedersachswerfen Ost	7 09	8 09	9 09	10 09	11 09	Stunde	17 09	18 09	19 09	20 09	21 09	7 09	9 09	2 Std	19 09	21 09
Nordhausen Bahnhofplatz	7 23	8 23	9 23	10 23	11 23	bis	17 23	18 23	19 23	20 23	21 23	7 23	9 23	bis	19 23	21 23
Südharz-Klinikum	7 35	8 35	9 35	10 35	11 35		17 35	18 35	19 35	o	o	7 35	9 35		19 35	o
HSB Verkehrstage	Montag bis Freitag					Samstag und Sonn- und Feiertag										
Ilfeld Neanderklinik	5 52	7 13	10 29		14 15	I	18 45	19 27		10 29	14 15	15 57	I	18 45	19 27	
Ilfeld	5 54	7 17	10 32		14 17	17 29	18 50	19 29		10 32	14 17	15 59	17 29	18 50	19 29	
Niedersachswerfen Ost	6 02	7 25	10 40		14 25	17 37	18 57	19 39		10 40	14 25	16 09	17 37	18 57	19 39	
Nordhausen Nord	6 15	b738	10 53		b1439	17 51	19 13	19 52		10 53	b1439	16 22	17 51	19 13	19 52	

b Abfahrt bzw. Ankunft am Bahnhofplatz (Haltestelle Straßenbahn)

Auskunft www.verkehrsbetriebe-nordhausen.de oder www.hsb-wr.de
(03631) 6390 (03943) 558-0

Etwas Besonderes: Die Nordhäuser Straßenbahn! Seit 1900 dreht sie in der Stadt am Südharz ihre Runden und ist einer der kleinsten Straßenbahnbetriebe in Deutschland. Noch aber will man nicht auf sie verzichten. Neben den beiden Linien (1 Bahnhof - Rathaus/Kornmarkt - Südharzlinikum, 2 Altentor - Rathaus/Kornmarkt - Nordhausen Ost) gibt es noch die hybrid betriebene Linie 10 ("Nordhäuser Modell") zwischen dem Südharzlinikum, dem Bahnhof und Ilfeld Neanderklinik. Hierbei benutzt die Straßenbahn die ebenfalls meterspurigen Gleise der Harzquerbahn zwischen dem Nordhäuser Bahnhof und Ilfeld und teilt sich die Strecke mit der Kleinbahn, wobei sie hier mit einem Verbrennungsmotor fährt und am Nordhäuser Bahnhof jeweils umgeschaltet wird. Mit den Zügen der HSB ergibt sich zwischen Nordhausen und Ilfeld zeitweise ein halbstündliches Angebot.

Haltestellen	Ziele
Nordhausen Bahnhofplatz	
Niedersachswerfen Ost	U Verknüpfung mit der Harzquerbahn und der Straßenbahn, Linie 10
Appenrode	W Wanderung zur "Kelle", einer bemerkenswerten Karsthöhle mit Höhlenteich, und durch das Steinmühlental hinauf nach Rothessütte
Werna	W Auch von hier geht es zur "Kelle". Außerdem: "Spiegelsches Haus", schloßartiges Anwesen des einstigen Gutsbesitzers Freiherr von Spiegel
Sülzhayn Warthalle	W Wanderung über die ehemalige Grenze ins Kunzental und nach Zorge (Linie C.20)
Sülzhayn Kirche	I Sülzhayn war (und ist auch noch) berühmt für sein gutes Klima, ab 1898 Bau mehrerer Heilstätten ("Davos des Südhazes")
Sülzhayn Sonnenfels	} nicht bei allen Fahrten
Sülzhayn Waldpark	
Ellrich Ravenstraße	W Ravensturm mit benachbartem Feuerwehrmuseum, Wernaer Tor, Ausgangspunkt einer Wanderung zum "Roten Schuß" (Aussichtspunkt)
Ellrich Am Markt	I Nach 1989 wieder aufgebaute Stadtkirche St. Johannis, noch ohne ihre beiden Türme
Ellrich Bahnhofstraße	T Fußweg zum Bahnhof Ellrich ca. 3 Minuten

VBN-Linien 24 und 241

Unternehmen Verkehrsbetriebe
Nordhausen

In Ellrich Bahnhofstraße besteht mit kurzem Fußweg (3 Minuten) Anschluss von und zu den Zügen der Strecke Northeim - Nordhausen (siehe Tabelle A.12)

Unweit des Bahnhofs Ellrich befand sich 1944/45 das KZ Ellrich-Juliusshütte. Es wurde im Rahmen der unterirdischen Rüstungsproduktion in der Endphase des Dritten Reichs unter Nutzung der Gipswerke angelegt. In diesem bis heute wenig bekannten KZ wurden Häftlinge aus Russland, Polen, Frankreich, Belgien und den Niederlanden eingepfercht. Geschätzt wird, das mehrere Tausend starben. Im April 1945 wurde das KZ evakuiert, wobei erneut viele Menschen umgekommen sind. Die heutige Gedenkstätte soll demnächst ausgebaut werden.

Verkehrstage	Montag bis Freitag														Samstag							
	S			F			S			S			S		KB	KB						
C.17 Bus Nordhausen Bahnhofplatz	6 00						9 33						11 25	12 40	S1302	13 56	14 55	17 20	10 25			
Niedersachswerfen Ost	6 13												11 36	12 53	S1316	14 09	15 08	17 31	10 36			
C.18 Nordhausen Bahnhofplatz	5 54			8 54			12 54			13 54			14 54	15 54			16 26					
Niedersachswerfen Ost	6 13			9 07			13 07			14 07			15 07	16 07			16 39					
Niedersachswerfen Ost	6 13	6 15	6 47	6 52	9 10			11 42	12 53	13 16	14 09	14 26	15 30	16 15	17 42	10 40	16 40					
Appenrode		6 21	6 53	6 58	7 21	9 16	11 48	13 22	13 22	14 32	15 36	16 21	17 48	10 46	16 46							
Werna		6 24	6 56	7 01	7 24	9 19	11 51	13 25	13 25	14 35	15 39	16 24	17 51	10 49	16 49							
Sülzhayn Warthalle	5 37	Wof	6 27	6 58	7 04	7 27	9 22	Gud	11 54	Wof	13 28	Wof	14 38	15 42	16 27	17 54	10 52	16 52				
Sülzhayn Kirche	5 38		6 28	7 00	7 05	7 28	9 23		11 55		13 29		14 39	15 43	16 28	17 55	10 53	16 53				
Ellrich Am Markt	5 49)	7 11	7 16	7 39))))))))))))				
Ellrich Ravenstraße	(6 39	o	((9 34		12 00		13 40		14 50	15 54	16 33	18 00	11 04	17 04				
Ellrich Bahnhofstraße	5 51	6 26	6 43	7 18			7 41	9 42	10 29	12 04	13 06	13 44	14 22	14 58	15 58	16 37	18 04	11 08	17 08			
Verkehrstage	Montag bis Freitag														Samstag							
	KB			S			F			S			S			KB	KB					
Ellrich Bahnhofstraße	5 13	6 33	6 51	7 13	7 57	8 33	10 03	12 18	12 30	13 20	14 16	15 23	15 29	16 06	16 23	18 23	11 28	17 28				
Ellrich Ravenstraße	5 15	6 35	6 53			8 35	10 05	12 20	((((16 08		18 25	11 30	17 30				
Ellrich Am Markt))))))	12 35	13 25	14 21	15 28)))))				
Sülzhayn Kirche	5 30	6 50	7 08	Wof	Gud	8 45	10 17	12 32	12 47	13 37	14 33	15 40	Wof	16 20	Bi	18 35	11 45	17 45				
Sülzhayn Warthalle	5 32	6 52	7 10	8 47			10 18	12 33	12 49	13 39	14 35	15 42		16 22		18 37	11 47	17 47				
Werna	5 35	6 55	7 13			8 50	10 21	12 36	12 52	13 42	14 38	15 45		16 25		18 40	11 50	17 50				
Appenrode	5 38	6 58	7 16			8 53	10 24	12 39	12 55	13 45	14 41	15 48		16 28		18 43	11 53	17 53				
Niedersachswerfen Ost	5 44	7 04	7 22	7 25			8 58	10 31	12 46	13 01	13 51	14 47	15 54	15 57	16 34	16 43	18 49	11 58	17 58			
C.18 Niedersachswerfen Ost	7 09			9 09			10 40	13 09	13 09	14 09	15 09	16 09		17 09		18 57						
Nordhausen Bahnhofplatz	7 23			9 23			10 53	13 23	13 23	14 23	15 23	16 23		17 23		19 13						
C.17 Bus Niedersachswerfen Ost	5 45			7 25			12 51			S1449			16 01	16 01		16 43	18 56	12 07	18 07			
Nordhausen Bahnhofplatz	5 58			7 44			8 50			13 04			S1502			16 14	16 14		16 57	19 09	12 20	18 20

Auskunft www.verkehrsbetriebe-nordhausen.de
(03631) 6390

Wof Linie 241 über Woffleben und Cleysingen
Gud Linien 241 und D über Guderleben und Salza

Bi über Bischofferode, Abfahrt
Bahnhofstraße gegenüber!

C.19 BUS

Nordhausen - Niedersachswerfen - Gudersleben - Woffleben - Ellrich

gültig ab 01.11.2022

VBN-Linie 241
Unternehmen Verkehrsbetriebe
Nordhausen

Karstwanderweg in Thüringen

Mit den VBN-Linien 24, 241 und 25 Nordhausen - Obersachswerfen - Branderode - Klettenberg können weite Teile des Karstwanderweges in Thüringen gut erreicht werden.

Der Weg hat hier zwei unterschiedliche Strecken, deren eine von Walkenried über Ellrich bis Gudersleben und von dort weiter über Hörningen nach Salza und Nordhausen führt. Es werden diverse Karsterscheinungen wie die trockenfallende Wieda, der Igelsumpf, die Hörninger Kuppen und die Salzaquelle erschlossen. Der andere Weg führt weiter vom Harz entfernt über die Erdfälle bei Steinsee.

Radfahrern sei eine Tour von Walkenried durch das Tal der Wieda über Wiedigshof und Gudersleben nach Woffleben empfohlen.

Baufahrplan - gültig bis auf weiteres

Verkehrstage	Montag bis Freitag												
	S	S	F	S	S	S	S	S	S	S			
Nordhausen Bahnhofplatz	6 00		Ilfeld 9 33		11 43		12 40		12 45		14 11		16 00
Krimderode Harzstraße	6 08		(((12 48		12 53		14 19		16 08
Niedersachswerfen Ost	6 13		7 51	D	D		12 53		12 58		14 24		16 13
<i>C.18 Nordhausen Bahnhofplatz</i>													14 54 15 54
<i>Niedersachswerfen Ost</i>													15 07 16 07
Niedersachswerfen Ost	6 13		7 53))		12 53		12 58		14 24		15 30 16 15
Gudersleben	(6 50	7 26	(10 17		12 25		12 40	((13 36	(14 26	((
Mauderode) 6 52	7 30) 10 12		12 22		12 37)) 13 32)	14 22))
Woffleben Schulstraße	(6 59	7 37	(10 22		o		((((((((
Woffleben Kreuzung	6 19)) 7 59))	12 59	13 04		14 30		15 36 16 21
Cleysingen	6 22	7 02	7 40	8 02	10 25		(13 02		13 09		14 33		15 39 16 24
Ellrich Bahnhofstraße	6 26	7 06	7 44	8 06	10 29) 13 06		13 11		14 37		15 43 16 28
Ellrich Am Markt	6 29	(7 47	o 10 32				((((((((
Ellrich Schule	o 7 09	o	o				12 48	13 09	13 14	13 44	14 44	14 34	15 46 16 31

Verkehrstage	Montag bis Freitag												
	F	S	S	S	S	F	F	S	S	S			
Ellrich Schule			7 07	7 10	7 15			12 20	13 15	14 05	14 45		S1525 15 46 16 31
Ellrich Am Markt	6 30	6 40	(7 12		7 55	10 33	12 25	12 22	13 17	14 07			15 27
Ellrich Bahnhofstraße	6 32		7 13	7 14		7 57	10 35	12 27	12 24	13 19	14 09		15 29
Cleysingen	6 36		7 17	7 18		8 01	10 39	12 31	12 28	13 23	14 13		15 33
Woffleben Warthalle	6 39		7 20)		8 04	10 42)))))
Woffleben Schulstraße	((7 21		((12 34	12 31		13 26	14 16			15 36
Gudersleben)	6 50	7 00)	7 26	8 10)	12 39	12 40	12 40	13 35	14 25	15 00 15 41
Mauderode	(o 7 02	(7 29		8 13	(12 42	12 37	12 43	13 32	14 22)		15 44
Bischofferode)	() o 7 25	()	(o	(o	o	14 55	((15 56 16 41
Niedersachswerfen Ost	6 45		D 7 25		7 32	D 10 48	12 55		D		15 02	15 11	15 57 16 03 16 48
<i>C.18 Niedersachswerfen Ost</i>	7 09						13 09				15 09		16 09 16 09
<i>Nordhausen Bahnhofplatz</i>	7 23						13 23				15 23		16 23 16 23
<i>C.17 Bus Niedersachswerfen Ost</i>											15 18		16 01
<i>Nordhausen Bahnhofplatz</i>											15 31		16 14
Niedersachswerfen Ost)	7 25		7 32)	7 32)				15 11 16 48
Krimderode Harzstraße	(7 30		7 37	(7 37		(15 15 16 53
Nordhausen Bahnhofplatz		7 50	7 44		7 51	8 50	7 51		13 20				15 25 17 02

D Stadtbuslinien A Bahnhofplatz - Salza und D Salza - Gudersleben bzw. umgekehrt nutzen

Stadtbus Nordhausen Mo bis Fr
(Sa und SoF zweistündlich Rufbus,
Bestellung (0800) 639 6390)

Gudersleben Linie D	5 56	6 56	8 10	12 40	14 08	15 08	16 48	17 48	↑	5 55	6 55	10 17	12 28	13 59	14 59	16 48	17 48
Salza K.-Liebknecht-Platz	6 24	7 24	8 35	13 04	14 24	15 24	17 04	18 04		5 41	6 41	9 51	12 01	13 41	14 41	16 21	17 21
Salza K.-Liebknecht-Platz Linie A	6 26	7 26	8 36	13 06	14 26	15 26	17 06	18 06	↓	5 35	6 38	9 48	11 58	13 38	14 38	16 18	17 18
Nordhausen Bahnhofplatz	6 40	7 40	8 50	13 20	14 40	15 40	17 20	18 20		5 23	6 23	9 33	11 43	13 23	14 23	16 03	17 03

Auskunft www.verkehrsbetriebe-nordhausen.de
(03631) 6390

Haltestellen	Ziele
Bad Sachsa Am Kurpark	W Wanderung über Schmelzteich und Kuckanstal zum Ravensberg (660 m, Aussicht), 30 Min Fußweg über Schmelzteich zum "Märchengrund"
Bad Sachsa Rathaus	I Das Rathaus war die "Villa Nora" des Fabrikanten Louis Deibel, ein bemerkenswerter Jugendstilbau mit Park und "Palmenhaus"
Bad Sachsa Marktstraße	I Die sehr breite Marktstraße erinnert an Sachsas Bedeutung als Handels- und Umschlagplatz für das Andreasberger Bergbaurevier
Bad Sachsa Uffeplatz	470 I Die Linie 470 bedient auch Bad Sachsa Bahnhofstraße
Bad Sachsa Bahnhof	470 I Der Übergang von der Linie 472 zu den Zügen nach Northeim und umgekehrt erfolgt Samstag und Sonn- und Feiertag hier und nicht in Walkenried!
Tettenborn Neuhofer Straße	472 W Zugang zum Karstwanderweg Fahrten nach/von Tettenborn bedienen auch Tettenborn Kolonie
Neuhof Harzstraße	472
Neuhof Sachsenstein	470 W Die Haltestelle liegt unmittelbar am Karstwanderweg nach Tettenborn und nach Walkenried
Neuhof Kirche	470 U Umsteigemöglichkeit zur VBN-Linie 25 Nordhausen - Branderode - Neuhof - Klettenberg - Mackenrode
Walkenried Bahnhof	W Zugang zum Karstwanderweg, zum Harzer Grenzweg, zum Familien- und Radwanderweg sowie Wanderwegen zum Höll- und Sachsenstein
Walkenried Grundschule	** 5 Minuten Fußweg durch die Harzstraße in das Unterkloster mit dem Weltkulturerbe Zisterzienserkloster Walkenried (mit Zisterziensermuseum, 05525 / 95 99 064)
Walkenried Nordhäuser Straße	472 W Wanderweg zum Hirseteich und Priorteich (Badestelle) und weiteren Klosterteichen im NSG Priorteich-Sachsenstein
Zorge Uhdenberg	I Weitere Haltestellen in Zorge: Untertzorge, An der Lehne, Staufenbergstraße
Zorge Taubentalstraße	470 I Ortsmitte des alten Hüttenorts. Zwischen Zorge und Wieda alte Gruben, Pingen und Stollen des Eisenbergbaus
Zorge Am Kurpark	M Im Zacharias-Koch-Haus direkt an der Haltestelle das Heimatmuseum mit Zeugnissen der Zorger Industriegeschichte und zum Lokomotivbau
Zorge Am Wolfsbach	W Wanderwege durch das Wolfsbachtal mit Wolfsbachmühle bzw. durch das Kunzental und über den Jägerfleck nach Hohegeiß
Wieda Silberbach	I Weitere Haltestellen in Wieda: Südstraße, Pfarwiese, Kurhaus, In der Steier
Wieda Rathaus	M Im Rathaus das Heimat- und Glasmuseum. Wieda ist ein alter Hüttenort und hatte früher auch Glashütten ("Weinglastal")
Wieda Wald-/Bergstraße	472 W Aufstieg zum Stöberhai, mit 715 m der höchste Berggipfel im Südharz mit hervorragenden Aussichten
Steigertal Stöberhai	W Fußweg (ca. 15 Minuten) zum historischen Bahnhof Stöberhai (Wildfütterung)
Schmiedetal Kaiserweg	W Kreuzungspunkt mit dem "Kaiserweg", Wandermöglichkeiten nach Braunlage oder zurück nach Walkenried
Brunnenbachsmühle	W Zugang zum Familien- und Radwanderweg auf der alten Kleinbahntrasse Walkenried - Braunlage
Hohegeiß Bohlweg	A Kurzer Weg zum Skizentrum Hohegeiß (Abfahrt, Rodeln, Lift vorhanden)
Hohegeiß Hindenburgstraße	470 M Bergab zum Hohegeißer Heimatmuseum in der alten Pfarre, Denkmal Hermann Grote (Komponist des Niedersachsenliedes)
Hohegeiß Raabestraße	W Zugang zum Harzer Grenzweg und zu Wanderwegen nach Zorge und Benneckenstein (beides Stationen der Harzquerbahn)
Hohegeiß Heimathütte	W Wanderwege rund um den oder über den Ebersberg und durch das Wolfsbachtal mit Wolfsbachmühle nach Zorge
Braunlage Busbahnhof	W Zugang zum Familien- und Radwanderweg auf der alten Trasse der Kleinbahn Walkenried - Braunlage
Braunlage Schulzentrum	A Kurzer Fußweg zur Talstation der Wurmberg-Seilbahn. Am Wurmberg mehrere Ski-Abfahrten ("Hexenriff"), Lifte vorhanden (05520 / 99 930)

VSN-Linien 470 und 472

Unternehmen Hahne-Reisen,
Wieda und Hohegeiß

Weiterfahrt in Braunlage
Busbahnhof mit Linie

C.3 nach Bad Harzburg

C.3 nach St. Andreasberg

C.4 nach Elend - Schierke

C.4 nach Wernigerode

C.21 nach Bad Lauterberg
(nur Sa und SoF)

D.2 nach Benneckenstein
(nur an Schultagen)

s Bad Sachsa Schulzentrum

t Tettenborn An der Trift

Anschluss aus Benneckenstein

Verkehrstage	Montag bis Freitag an Schultagen																		
<i>B.9 Bus aus Bad Lauterberg</i>	7 47 8 35 9 50 10 50 11 35 12 35 13 33 14 20 15 23																		
Bad Sachsa Am Kurpark	6 56	7 56	8 56	10 01	10 56	11 41	11 43	12 38	12 36	13 08	13 11			14 53	14 58	15 36			
Bad Sachsa Marktstraße	6 58	7 58	8 58	10 03	10 58	11 43	11 45	12 40	12 38	13 10	13 13	S1343	s1345	14 55	15 00	15 38			
Bad Sachsa Bahnhof	7 01	8 01	9 01)	11 01)	11 48)	12 43)))	13 48)	15 03	15 43			
Tettenborn Neuhofer Straße	(((10 08	(11 48	(12 46	(13 18	13 51	(15 00	(((
Neuhof Harzstraße)))	10 11)	11 51)	12 51)	13 24	13 54)	15 06)))			
Neuhof Kirche	7 04	8 04	9 04	(11 04	(11 51	(13 15	((13 51	(15 06	15 46			
<i>A.12 Zug aus Northeim (Han)</i>	5 51	6 51	7 51	8 51	9 51	10 51	11 51	11 51	12 51			12 51	13 51	13 51	14 51	14 51	15 51		
<i>A.12 Zug aus Nordhausen</i>	6 03	7 03	8 03	9 03	10 03	11 03				13 03					15 03	15 03			
Walkenried Bahnhof	5 45	6 20	7 10	8 10	9 10	10 15	11 10	11 55	11 57	12 55			13 20	13 28	13 58	13 57	15 13	15 12	15 55
Wieda Rathaus	((((10 26	(12 06	(13 06	(13 39	14 09	(15 24	((
Brunnenbachsmühle))))	10 40)	o)	o)	o	14 23)	o))			
Zorge Am Kurpark	5 56	6 31	7 21	8 21	9 21	(11 21		12 08		13 01	13 31	(14 08		15 23	16 06		
Hohegeiß Hindenburgstraße	6 03	6 38	7 28	8 28	9 28)	11 28		12 15	o	13 38)	o		15 31	16 14			
Braunlage Busbahnhof	6 16	6 54	7 41	8 41	9 41	10 45	11 41		12 31		13 54	14 28		15 43	16 26				
<i>C.3 Bus nach Bad Harzburg</i>	6 20	7 05	8 05	9 00	10 00	11 00	12 00		13 00		14 00		15 00		16 00	17 00			
<i>C.3 Bus nach St. Andreasberg</i>		7 23	7 58	8 58		10 58	12 17		13 15				15 15			16 58			
<i>C.4 Bus nach Wernigerode</i>				9 15		11 15			13 15				15 15			17 15			

VSN-Linien 470 und 472

Unternehmen Hahne-Reisen,
Wieda und Hohegeiß

Zusätzlich verkehrt Mo bis Fr
ein Kurs um 16.36 ab Bad Sachsa
Marktstraße bis Tettenborn.

Zusätzlich verkehrt an Schultagen
ein Kurs um 17.21 ab Bad Sachsa
Marktstraße direkt bis Wieda
Pfarwiese.

Zusätzlich verkehrt Mo bis Fr
ein Kurs um 19.53 ab Bad Sachsa
Bahnhof bis Wieda Pfarwiese.
Es besteht Anschluss vom Zug
aus Northeim (Han), Ankunft
um 19.47 Uhr in Bad Sachsa.

Haltstellen in Braunlage sind:

von Walkenried kommend
Tanner Straße
Busbahnhof (Umstieg C.3, C.4)
Herzog-Wilhelm-Str (Umstieg C.21)
Schulzentrum

nach Walkenried fahrend
von-Langen-Straße
Herzog-Wilhelm-Str (Umstieg C.21)
Busbahnhof (Umstieg C.3, C.4)
Tanner Straße

Zur Wurmberg-Seilbahn nächst-
liegend sind Schulzentrum (5 Min)
und von-Langen-Straße (7 Min).

p Wieda Pfarwiese

Anschluss aus Benneckenstein

Verkehrstage	Mo bis Fr an Schultagen				Montag bis Freitag in den Ferien																
B.9 Bus aus Bad Lauterberg	15 23	16 33	18 50		8 50	10 50	12 50	14 50	16 50	18 50											
Bad Sachsa Am Kurpark	15 33	16 56	18 01	18 56	6 56	8 01	8 56	10 01	10 56	12 01	12 56	14 01	14 56	16 01	16 56	18 01	18 56				
Bad Sachsa Marktstraße	15 35	16 58	18 03	18 58	6 58	8 03	8 58	10 03	10 58	12 03	12 58	14 03	14 58	16 03	16 58	18 03	18 58				
Bad Sachsa Bahnhof)	17 01)	19 01	7 01)	9 01)	11 01)	13 01)	15 01)	17 01)	19 01				
Tettenborn Neuhofer Straße	15 46	(18 08	((8 08	(10 08	(12 08	(14 08	(16 08	(18 08	(
Neuhof Harzstraße	15 49)	18 11))	8 11)	10 11)	12 11)	14 11)	16 11)	18 11)				
Neuhof Kirche	(17 04	(19 04	7 04	(9 04	(11 04	(13 04	(15 04	(17 04	(19 04				
A.12 Zug aus Northeim (Han)	15 51	16 51	17 51	18 51	6 51	7 51	8 51	9 51	10 51	11 51	12 51	13 51	14 51	15 51	16 51	17 51	18 51				
A.12 Zug aus Nordhausen		17 03	18 03	19 03	7 03	8 03	9 03	10 03	11 03	12 03	13 03	14 03	15 03	16 03	17 03	18 03	19 03				
Walkenried Bahnhof	15 55	17 10	18 15	19 10	5 45	7 10	8 15	9 10	10 15	11 10	12 15	13 10	14 15	15 10	16 15	17 10	18 15	19 10			
Wieda Rathaus	16 06	(18 26	(((8 26	(10 26	(12 26	(14 26	(16 26	(18 26	(
Brunnenbachsmühle	o)	18 40)))	8 40)	10 40)	12 40)	14 40)	16 40)	18 40)			
Zorge Am Kurpark	17 23	(19 23	o	5 56	7 21	(9 21	(11 21	(13 23	(15 23	(17 23	(19 23			
Hohegeiß Hindenburgstraße	17 31)	o		6 03	7 28)	9 28)	11 28)	13 30)	15 30)	17 30)	o			
Braunlage Busbahnhof	17 43	18 45			6 16	7 41	8 45	9 41	10 45	11 41	12 45	13 43	14 45	15 43	16 45	17 43	18 45				
C.3 Bus nach Bad Harzburg	18 00	19 00			6 20	8 00	9 00	10 00	11 00	12 00	13 00	14 00	15 00	16 00	17 00	18 00	19 00				
C.3 Bus nach St. Andreasberg		19 09			7 58	8 58		10 58	12 17	13 15		15 15		16 58		19 09					
C.4 Bus nach Wernigerode		18 50				9 15		11 15		13 15		15 15		17 15		18 50					
Verkehrstage	Samstag		Samstag und Sonn- und Feiertag																		
Walkenried Bahnhof			Sa939				11 39				13 39				15 39			17 39			
Neuhof Kirche			Sa	Sa943	Sa	11 43	Sa	13 43	Sa	15 43	Sa	17 43									
B.9 Bus aus Bad Lauterberg (nur Sa)			11 09				13 09				15 09										
Bad Sachsa Am Kurpark	7 51	9 09	9 11	9 51	11 09	11 11	11 51	13 09	13 11	13 51	15 09	15 51	17 09	17 51	19 11						
Bad Sachsa Marktstraße	7 53	9 10	9 13	9 53	11 10	11 13	11 53	13 10	13 13	13 53	15 10	15 53	17 10	17 53	19 13						
A.12 Zug aus Northeim (Han)	7 47	9 47				11 47				13 47				15 47			17 47				
Bad Sachsa Bahnhof	7 56	((9 56	((11 56	((13 56	(15 56	(17 56	(
Tettenborn Neuhofer Straße))	9 18))	11 18))	13 18))))))						
Neuhof Kirche	(9 16	o	(11 16	o	(13 16	o	(15 16	(17 16	(
A.12 Zug aus Northeim (Han)	6 51	8 51		10 51			12 51			14 51		16 51			19 51						
A.12 Zug aus Nordhausen	7 03	9 03		11 03			13 03			15 03		17 03									
Walkenried Bahnhof	7 10)	9 20)	11 20)	13 20)	15 20)	17 20)))	19 58						
Wieda Rathaus	(8 09	(10 09	(12 09	(14 09	(16 09	(18 09	p1920	p2006							
Brunnenbachsmühle)	8 21)	10 21)	12 21)	14 21)	16 21)	18 21	o	o							
Zorge Am Kurpark	7 21	(9 31	(11 31	(13 31	(15 31	(17 31	(
C.17 Bus von Nordhausen																					
Hohegeiß Hindenburgstraße	7 28)	9 38)	11 38)	13 38)	15 38)	17 38)									
C.17 Bus nach Nordhausen													16 29								
Braunlage Busbahnhof	7 41	8 26	9 51	10 26	11 51	12 26	13 51	14 26	15 51	16 26	17 51	18 26									
C.3 Bus nach Bad Harzburg	7 50	9 00	10 00	11 00	12 00		14 00		15 00	16 00	17 00	18 00	19 00								
C.3 Bus nach St. Andreasberg	7 58	8 56		10 56			12 57	Sa1357	14 56		16 56		Sa1856								
C.4 Bus nach Wernigerode		8 32		10 32			12 32		14 32		16 32		18 32								
Braunlage Herzog-Wilhelm-Straße	7 44	8 29	9 54	10 29	11 54	12 29	13 54	14 29	15 54	16 29	17 54	18 29									
C.21 Bus nach Bad Lauterberg		8 32		10 32			12 32		14 32		16 32		18 32								

Weiterfahrt in Bad Sachsa Am Kurpark mit Linie B.9 nach Bad Lauterberg

In Hohegeiß Hindenburgstraße bestehen Anschlüsse zur Linie C.5 nach Benneckenstein - Wernigerode und zurück

Zuganschlüsse in Bad Sachsa
Bei den Fahrten aus der Stadt zum Bahnhof besteht jeweils ein Anschluss zu den zur Minute .08 abfahrenden Zügen in Richtung Herzberg (Harz) - Northeim (Han). Umkehrt vermitteln die zur Minute .50 ab Bahnhof Bad Sachsa in die Stadt abfahrenden Busse den Anschluss von den zur Minute .47 ankommenden Zügen aus Richtung Northeim (Han) - Herzberg.

In Wieda beginnende Fahrten starten, soweit sie nicht mit "p" markiert sind, an der Haltestelle Waldstraße/Nord und bedienen die gesamte Ortschaft. Die von Braunlage kommenden Fahrten bedienen in Wieda die Haltestelle Waldstraße/Bergstraße und dann ebenfalls die gesamte Ortschaft. Mit "p" markierte Fahrten bedienen nur die Halte Pfarwiese und Südstraße.

Außerdem Mo-Fr ab Wieda Pfarwiese 5.34 bis Walkenried Bahnhof 5.43 (weiter nach Braunlage) und 6.29 nach Walkenried Bahnhof 6.38 - Bad Sachsa Am Kurpark 6.53 Uhr. In beiden Fällen Zuganschlüsse nach Nordhausen und Northeim (Han).

Verkehrstage	Montag bis Freitag an Schultagen																		
C.3 Bus aus St. Andreasberg																			
Braunlage von-Langen-Straße	7 03	8 03	9 06	10 03	11 06	12 11	13 06	14 03	15 06										
Braunlage Herzog-Wilhelm-Straße	7 04	8 04	9 09	10 04	11 09	12 12	13 09	14 04	15 09										
C.4 Bus aus Wernigerode																			
C.3 Bus aus St. Andreasberg																			
C.3 Bus aus Bad Harzburg	6 13	7 58	8 58	9 58	10 58	11 58	12 58	13 58	14 58										
Braunlage Busbahnhof	6 24	7 06	8 06	9 11	10 06	11 11	12 14	13 11	14 06	15 11									
Hohegeiß Hindenburgstraße	6 38	7 20	8 20	(10 20	11 25	12 28	13 25	14 20	15 25										
Zorge Am Kurpark	6 20	6 45	7 27	8 27) 10 27	11 32	12 35	13 09	13 32	14 27	15 32								
Brunnenbachsmühle))))) 9 16))))))								
Wieda Rathaus	6 21	(6 41	(7 26	(8 29	(9 29	(10 24	(11 24	(12 14	(13 46	(14 31	(15 31								
Walkenried Bahnhof	6 33	6 53	6 57	7 38	7 39	8 40	9 41	10 40	11 44	12 47	13 44	13 58	14 40	15 43	15 44				
A.12 Zug nach Nordhausen	6 51	6 51	7 51	7 51	8 51	9 51	10 51	11 51	12 51	13 51	14 51	15 51	15 51						
A.12 Zug nach Northeim (Han)	7 03	7 03	8 03	9 03	10 03	11 03	12 03	13 03	14 03	14 03	15 03	16 03	16 03						
Neuhof Kirche	(6 39	(7 04	(7 47	8 47	(10 47	11 49	(12 52	13 49	(14 47	15 49									
Bad Sachsa Bahnhof	6 42	7 10	7 50	8 50	10 50	11 52	12 55	13 25	13 52	14 50	15 52								
Neuhof Harzstraße	(6 57) 7 42) 8 45) 9 45) 10 45) 11 45) 12 30) 13 30) 14 02) 15 02									
Tettenborn Neuhofer Straße) Bad 7 04	(7 49	(8 52	(9 52	(10 37	(11 37	(12 37	(13 33	(14 09	(15 09									
Bad Sachsa Marktstraße	(Lauter- berg	(7 15) 8 54	9 58	10 54	11 56	12 45	13 33	13 56	14 11	14 54	15 59							
Bad Sachsa Am Kurpark	6 33	7 15	7 16	8 00	8 01	8 56	10 00	10 56	11 58	12 47	13 03	13 35	13 58	14 13	14 56	16 01			
B.9 Bus nach Bad Lauterberg	6 34	7 22	8 02	9 02	10 02	11 02	12 09	13 17	13 37	15 17	16 02								
Verkehrstage	Mo bis Fr an Schultagen				Montag bis Freitag in den Ferien														
C.3 Bus aus St. Andreasberg	15 58	17 53																	
Braunlage von-Langen-Straße	16 03	17 06	18 03	19 03	8 03	9 06	10 03	11 06	12 03	13 06	14 03	15 06	16 03	17 06	18 03	19 03			
Braunlage Herzog-Wilhelm-Straße	16 04	17 09	18 04	19 04	8 04	9 09	10 04	11 09	12 04	13 09	14 04	15 09	16 04	17 09	18 04	19 04			
C.4 Bus aus Wernigerode																			
C.3 Bus aus St. Andreasberg																			
C.3 Bus aus Bad Harzburg	15 58	16 58	17 58	18 58	7 58	8 58	9 58	10 58	11 58	12 58	13 58	14 58	15 58	16 58	17 58	18 58			
Braunlage Busbahnhof	16 06	17 11	18 06	19 06	6 21	8 06	9 11	10 06	11 11	12 06	13 11	14 06	15 11	16 06	17 11	18 06	19 06		
Hohegeiß Hindenburgstraße	16 20) 18 20	19 20	6 35	8 20	(10 20	(11 20	12 20	(14 20	(16 20) 18 20	19 20							
Zorge Am Kurpark	16 27	(18 27	19 27	6 42	8 27) 10 27) 11 27	12 27) 14 27) 16 27	(18 27	19 27							
Brunnenbachsmühle) 17 16)))) 9 16) 11 16) 13 16) 15 16) 17 16))								
Wieda Rathaus	(17 29	(7 24	(9 29	(11 29	(13 29	(15 29	(17 29	(
Walkenried Bahnhof	16 39	17 41	18 39	19 39	6 54	7 36	8 40	9 41	10 40	11 41	12 40	13 41	14 40	15 41	16 40	17 41	18 39	19 39	
A.12 Zug nach Nordhausen	16 51	17 51	18 51	19 51	7 51	8 51	9 51	10 51	11 51	12 51	13 51	14 51	15 51	16 51	17 51	18 51	19 51		
A.12 Zug nach Northeim (Han)	17 03	18 03	19 03	20 03	7 03	9 03	10 03	11 03	12 03	13 03	14 03	15 03	16 03	17 03	18 03	19 03	20 03		
Neuhof Kirche	16 47	(18 47	19 47	7 02	(8 47	(10 47	(12 47	(14 47	(16 47	(18 47	19 47								
Bad Sachsa Bahnhof	16 50	18 50	19 50	7 10	8 50	10 50	12 50	14 50	16 50	18 50	19 50								
Neuhof Harzstraße) 17 45	o) 7 40) 9 45) 11 45) 13 45) 15 45) 17 45) o										
Tettenborn Neuhofer Straße	(17 48	(7 47	(9 52	(11 52	(13 52	(15 52	(17 52	(
Bad Sachsa Marktstraße	16 54	17 54	18 54	7 14	7 53	8 54	9 58	10 54	11 58	12 54	13 58	14 54	15 58	16 54	17 58	18 54			
Bad Sachsa Am Kurpark	16 56	17 56	18 56	7 16	7 55	8 56	10 00	10 56	12 00	12 56	14 00	14 56	16 00	16 56	18 00	18 56			
B.9 Bus nach Bad Lauterberg	17 02	Steina	9 02	11 02	13 02	15 02	17 02												

Anschluss nach Benneckenstein

Auskunft www.vsninfo.de
(05583) 838

pdf der Linientabellen 470 und 472 kann heruntergeladen und ausgedruckt werden
In den Linienbussen sind Faltblätter erhältlich

Auf den Spuren der SHE

Die "Südharz-Eisenbahn" von Braunlage nach Walkenried fuhr nur von 1899 bis 1963. Gleichwohl sind 80 % der alten meter-spurigen Trasse noch wohl erhalten und können als Rad- oder Wanderweg genutzt werden.

Lediglich in Wieda und auf den letzten 500 Metern in Walkenried müssen sie von der Trasse abweichen. An den ehemaligen Bahnhöfen und Haltestellen finden Sie Hinweistafeln mit alten Bildern vom Bahnbetrieb. Noch erhalten sind die alten Bahngelände von Brunnenbachsmühle (heute Landesforsten), Stöberhai (heute Wildfütterung), Wieda Mitte (privat) und Walkenried SHE (privat). Ab und an können Sie auch noch einen alten Kilometerstein entdecken.

Verkehrstage	Samstag	Sof	Samstag	Samstag und Sonn- und Feiertag												
Braunlage von-Langen-Straße	8 31		9 03	10 31	11 03	12 31	13 03	14 31	15 03	16 31	17 03	18 31	19 03			
C.21 Bus aus Bad Lauterberg	8 27			10 27		12 27		14 27		16 27		18 27				
Braunlage Herzog-Wilhelm-Straße	8 32		9 04	10 32	11 04	12 32	13 04	14 32	15 04	16 32	17 04	18 32	19 04			
C.4 Bus aus Wernigerode	8 29			10 29		12 29		14 29		16 29		18 29				
C.3 Bus aus St. Andreasberg			8 55			11 55		+1400		16 00		18 00				
C.3 Bus aus Bad Harzburg	7 58		8 58	9 58	10 58	11 58	12 58	13 58	14 58	15 58	16 58	17 58	19 08			
Braunlage Busbahnhof	8 34		9 06	10 34	11 06	12 34	13 06	14 34	15 06	16 34	17 06	18 34	19 14			
C.17 Bus von Nordhausen																
Hohegeiß Hindenburgstraße	(9 20	(11 20	(13 20	(15 20	(17 20	(19 28			
C.17 Bus nach Nordhausen																
Zorge Am Kurpark)		9 27)	11 27)	13 27)	15 27)	17 27)	19 35			
Brunnenbachsmühle	8 39)	10 39)	12 39)	14 39)	16 39)	18 39)			
Wieda Rathaus	p6 50 p7 40 8 53	p8 55	(10 53	(12 53	(14 53	(16 53	(18 53	(
Walkenried Bahnhof	6 58))	9 39)	11 39)	13 39)	15 39)	17 39)	19 47		
A.12 Zug nach Nordhausen			9 51		11 51		13 51		15 51		17 51		19 51			
A.12 Zug nach Northeim (Han)	7 03		10 03		12 03		14 03		16 03		18 03		20 03			
Neuhof Kirche	(((9 43	(Sa 11 43	(Sa 13 43	(15 43	(17 43	(o		
Tettenborn Neuhofer Straße)))	9 25)	11 25)	13 25))))))		
Bad Sachsa Bahnhof	(9 02	9 02	((11 02	((13 02	((15 02	(17 02	(19 02
A.12 Zug nach Northeim (Han)		9 08	9 08		11 08		13 08		15 08		17 08		19 08			
Bad Sachsa Marktstraße	7 47	9 06	9 06	9 31	9 48	11 06	11 31	11 48	13 06	13 31	13 48	15 06	15 48	17 06	17 48	19 06
Bad Sachsa Am Kurpark	7 49	9 08	9 08	9 33	9 50	11 08	11 33	11 50	13 08	13 33	13 50	15 08	15 50	17 08	17 50	19 08
B.9 Bus nach Bad Lauterberg (nur Sa)			9 52		11 52		13 52									
Neuhof Kirche	9 16	9 16	o	o	11 16	o	o	13 16	o	o	15 16	o	17 16	o	o	
Walkenried Bahnhof	9 20	9 20			11 20			13 20			15 20		17 20			

p Abfahrt in Wieda Pfarwiese (Betriebshof Fa. Hahne)

Ergänzender Busverkehr VBN

Nordhausen - Ellrich - Walkenried - Neuhof - Tettenborn - Mackenrode

und zurück

gültig ab 01.11.2022

Baufahrplan bis auf weiteres

Die Linie VBN-251 verbindet nur an Schultagen in Thüringen Ellrich über Walkenried mit Klettenberg und Mackenrode. Außerdem bestehen Anschlüsse zwischen den Linien 25 der VBN und 470/472 der Fa. Hahne (C.20).

S(Th) an Schultagen in Thüringen
F(Th) in den Ferien in Thüringen
A Mo bis Fr
k an/ab Neuhof Kirche (gegenüber Harzstraße)

Verkehrstage	A	S(Th)	S(Th)	S(Th)	A
C.19 Bus Nordhausen Bahnhofplatz		12 45			
Ellrich Schule		13 14			
Ellrich Schule		13 15	14 10		
Walkenried Bahnhof	8 42	13 25	14 20	14 42	16 42
Neuhof Harzstraße	k847	13 29	14 24	k1447	k1647
Bus VBN-25 Neuhof Harzstraße		13 38			
Nordhausen Bahnhofplatz		14 13			
Neuhof Harzstraße	8 56	13 29	14 24	15 06	17 16
Tettenborn An der Trift	(13 34	14 29	(
Mackenrode Lohbergstraße	9 08	13 38	14 33	15 20)
Limlingerode	9 13	13 43	14 38	15 25	17 30
Mackenrode Wartehalle	9 06	13 46	14 41	15 18	17 26
Klettenberg	8 58	13 32	14 51	15 10	17 18
Bus VBN-25 Klettenberg	8 58	14 51			
Nordhausen Bahnhofplatz	9 56	15 18			

Verkehrstage	S(Th)	S(Th)	F(Th)	F(Th)	A	S(Th)	S(Th)
Bus VBN-25 Nordhausen Bahnhofspl	6 09		7 05				
Mackenrode Wartehalle	6 37						
Mackenrode Wartehalle	6 37	7 31		7 33		13 25	13 51
Mackenrode Lohbergstraße	6 39	7 28		7 30		(13 43
Limlingerode	6 44	7 25		7 27		13 22	13 48
Klettenberg	(7 39	7 40	7 41		13 33	13 32
Tettenborn An der Trift	6 50)	o)))
Neuhof Harzstraße	6 53	7 44		7 43		13 38	
Bus VBN-25 Nordhausen Bahnhofspl		7 05			8 25	13 05	
Neuhof Harzstraße		7 40			8 56	13 36	
Neuhof Harzstraße	6 53	k8 04		8 11	k9 04	k1351	
Walkenried Bahnhof	6 57	8 10		8 15	9 10	13 57	
Ellrich Schule	7 06	o		o	o	o	15 15
C.19 Bus Ellrich Schule	7 15						14 16
Nordhausen Bahnhofplatz	7 51						15 02

Herzberg Schloss/Ost bis Herzberg Bahnhof b.a.w. Großbaustelle mit Umleitung

Haltstellen	Ziele
Herzberg Schloss/Ost Herzberg Marktplatz Herzberg Juessee	B Fußweg ca. 15 Minuten zum Herzberger Schloß (größtes Fachwerkschloß in Niedersachsen, "Wiege der Könige" von England, Museum und Cafe)
Herzberg Bahnhof	U Anschlüsse von Linie A.2 aus Braunschweig und A.12 aus Göttingen - Northeim sowie Nordhausen (dies auch über Haltestelle Barbis Am Roßholz)
Scharzfeld Sattlergasse	W Aufstieg zur "Steinkirche", weiter zur Einhornhöhle (Telefon 05521 / 99 75 59)
Scharzfeld Glogauer Straße	
Scharzfeld Hasenwinkel	W Wanderwege zur Burgruine Scharzfels, zur Einhornhöhle und hinauf zum "Großen Knollen" mit Aussichtsturm und Gaststätte (Telefon 05585 / 222)
Barbis Am Roßholz	W In Richtung Ort Barbis (über den Bahnübergang), nach ca. 200 m rechts Zugang durch die Feldmark zum Karstwanderweg
Bad Lauterberg Förstersteg	
Bad Lauterberg Gläserweg	
Bad Lauterberg Glück-Auf-Straße	In diesem Abschnitt verkehrt auch die ZVSN-Linie 471 Bad Sachsa - Bad Lauterberg im Harz (siehe Tabelle B.9)
Bad Lauterberg Molkereistraße	
Bad Lauterberg Schanzestraße	
Bad Lauterberg Postplatz	
Bad Lauterberg Mühlenweg	M Kurzer Fußweg zum Südharzer Eisenhüttenmuseum an der "Königshütte" (Telefon 05524 / 6058), Wanderung zum Wiesenbeker Teich (Freibad)
Bad Lauterberg Vitamar	I Weitere Haltestelle in Bad Lauterberg Heinrichstraße
Bad Lauterberg Meilerplatz	W Über die Oder zum "Scholben" und weiter auf den Stöberhai ("Brocken des Südharzes")
Bad Lauterberg Odertal	I Weitere Haltestelle in Bad Lauterberg (Odertal), Deta-Straße
Braunlage Lausebuche	W Aufstieg zum "Kummel" mit Bismarckturm (Harzer BaudenSteig, Gaststätte, Telefon 05524 / 80 661), Weg zur Staumauer der Odertalsperre
Braunlage Herzog-Wilhelm-Straße	W Kreuzung mit dem "Kaiserweg" Bad Harzburg - Walkenried
Braunlage Schulzentrum	I Übergang zu den Linien C.4 und C.20
Silberhütte Ortsmitte	Gegenrichtung: Braunlage von-Langen-Straße
St. Andreasberg M-Schmidt-Berg	
St. Andreasberg Am Glockenberg	A Unmittelbar an der Haltestelle Lift zum Skihang am Matthias-Schmidt-Berg (Abfahrten, im Sommer Rodelbahn)
	W Durch die Stadt und über die Jordanshöhe zum Wanderweg am Rehberger Graben (Gaststätte 05582 / 789) und weiter bis zum Oderteich

VSN-Linie 450
Unternehmen RBB (Bahnbus),
Betriebsstelle Göttingen

Weiterfahrt in St. Andreasberg mit Linie
C.1 nach Altenau
C.1 nach Clausthal-Zellerfeld
C.3 nach Braunlage
C.3 nach Bad Harzburg

Weiterfahrt in Braunlage mit Linie
C.3 nach Bad Harzburg
C.4 nach Wernigerode
C.20 nach Wieda - Bad Sachsa

Verkehrstage	Montag bis Freitag																
	F	S	F	S	S	F	S	F	S	F	S	F	S	F	S		
Herzberg Schloss/Ost																	
Herzberg Bahnhof	5 35	6 33	7 35	7 50	8 35	9 35	10 35	10 37	11 35	12 00	12 35	12 35	13 40	14 35	15 35	16 35	
Scharzfeld Sattlergasse	5 43	6 41	7 43	7 58	8 43	9 43	10 43	10 45	11 43	12 08	12 43	12 43	13 48	14 43	14 43	15 43	16 43
Scharzfeld Hasenwinkel	5 46	6 45	7 46	8 01	8 46	9 46	10 46	10 48	11 46	12 11	12 46	12 46	13 51	14 46	14 46	15 46	16 46
Barbis Am Roßholz	5 49	F649	7 49	8 04	8 49	9 49	10 49	10 51	11 49	12 14	12 49	12 49	13 54	14 49	14 49	15 49	16 49
Bad Lauterberg Postplatz	5 58	6 58	7 58	8 14	8 58	9 58	10 58	11 03	11 58	12 26	12 58	13 03	14 03	14 58	15 03	15 58	16 58
Bad Lauterberg Vitamar	6 03	F703	8 03	8 18	9 03	10 03	11 03	11 08	12 03	12 29	13 03	13 08	14 08	15 03	15 08	16 03	17 03
Bad Lauterberg Odertal	6 09	F707	8 07	8 22	9 07	10 07	11 07	11 12	12 07	12 33	13 07	13 12	14 12	15 07	15 12	16 07	17 07
Silberhütte Ortsmitte	6 14	o	o	o	9 14	o	11 14	11 19	o	o	13 14	13 19	o	15 14	15 19	o	17 14
St. Andreasberg Am Glockenberg	6 20				9 20		11 20	11 25			13 20	13 25		15 20	15 25		17 20
C.1 Bus nach Altenau	6 35				9 35		11 35	11 35			13 35	13 35		15 35	15 35		17 35
C.3 Bus nach Braunlage					9 35		11 35	11 35			13 55	13 55		15 35	15 35		17 30

An der Haltestelle "Barbis Am Roßholz" besteht Übergang von den Zügen aus Richtung Nordhausen - Walkenried, die am Haltepunkt "Bad Lauterberg-Barbis" stündlich zur Minute .19 ankommen (Tabelle A.12). Der Fußweg zwischen dem Haltepunkt und der Haltestelle beträgt ca. 3-4 Minuten. Prinzipiell ist auch der Umstieg in Herzberg (Harz) möglich, wo die Züge zur Minute .24 eintreffen und der Weg zwischen Bahnsteig 1 und Haltestelle nur 20 Meter beträgt.

C.21 BUS Fortsetzung

Herzberg am Harz - Scharzfeld - Barbis - Bad Lauterberg im Harz - St. Andreasberg/Braunlage

gültig ab 01.02.2023

Herzberg Schloss/Ost bis Herzberg Bahnhof b.a.w. Großbaustelle mit Umleitung

Weiterfahrt in Bad Lauterberg
Postplatz mit Linie
B.9 nach Bad Sachsa
(Linie verkehrt Mo bis Sa)

Weiterfahrt in Herzberg Bahnhof
mit Linie
A.2 nach Osterode am Harz
A.2 nach Braunschweig
A.12 nach Northeim
A.12 nach Nordhausen
C.22 nach Sieber und Lonau

Züge nach Nordhausen werden
auch über Barbis Am Roßholz
erreicht (Fußweg 5 Minuten).

Vom Bahnhof in die Stadt Bad Lauterberg ...

... seit der Stilllegung der Bahnstrecke Scharzfeld - Bad Lauterberg befindet sich der für die Stadt "zuständige" Bahnhof im Stadtteil Barbis. Dort befindet sich in unmittelbarer Nähe die Bushaltestelle Barbis Bahnhof Nord der Linie B.9 (VSN-471), deren Fahrten bis zum zentralen Postplatz in der Kernstadt führen. Des weiteren verkehren die Busse der Linie C.21 (VSN-450) ab Bahnhof Herzberg (Harz) - von Northeim oder Seesen kommend kann man bereits dort nach Bad Lauterberg umsteigen - über die Haltestelle Barbis Am Roßholz nach Bad Lauterberg. Diese befindet sich ca. 250 m vom Bahnhof entfernt, wenn man in Richtung Norden geht.

Verkehrstage	Montag bis Freitag						Samstag und Sonn- und Feiertag													
Herzberg Schloss/Ost																				
Herzberg Bahnhof	17 35	18 35	19 35	20 35	Linien- taxi	23 35	Sa633	+733	Sa735	8 35	9 35	10 35	11 35	12 35	13 35	14 35	15 35			
Scharzfeld Sattlergasse	17 43	18 43	19 43	20 43	jede	23 43	Sa641	+741	Sa743	8 43	9 43	10 43	11 43	12 43	13 43	14 43	15 43			
Scharzfeld Hasenwinkel	17 46	18 46	19 46	20 46	Std	23 46	Sa644	+744	Sa746	8 46	9 46	10 46	11 46	12 46	13 46	14 46	15 46			
Barbis Am Roßholz	17 49	18 49	19 49	20 49	bis	23 58	Sa647	+747	Sa749	8 49	9 49	10 49	11 49	12 49	13 49	14 49	15 49			
Bad Lauterberg Postplatz	17 58	18 58	19 58	20 58			Sa656	+756	Sa758	8 58	9 58	10 58	11 58	12 58	13 58	14 58	15 58			
Bad Lauterberg Vitamar	18 03	19 03	o	o		o	o	o	Sa803	9 03	10 03	11 03	12 03	13 03	14 03	15 03	16 03			
Bad Lauterberg Odertal	18 07	19 07							Sa807	9 07	10 07	11 07	12 07	13 07	14 07	15 07	16 07			
Braunlage Schulzentrum	o	(Sa828	(10 28	(12 28	(14 28	(16 28			
Silberhütte Ortsmitte		19 14							o	9 14	o	11 14	o	13 14	o	15 14	o			
St. Andreasberg Am Glockenberg		19 20								9 20		11 20		13 20		15 20				
C.1 Bus nach Altenau		19 35								9 35		11 35		13 35		15 35				
C.3 Bus nach Braunlage		19 30							Sa939		11 35		13 30		15 39					

Verkehrstage	Samstag und Sonn- und Feiertag					
Herzberg Schloss/Ost		17 24		LT		LT
Herzberg Bahnhof	16 35	17 35	18 35	19 35	Linien- taxi	23 35
Scharzfeld Sattlergasse	16 43	17 43	18 43	19 43	jede	23 46
Scharzfeld Hasenwinkel	16 46	17 46	18 46	19 46	Std	23 49
Barbis Am Roßholz	16 49	17 49	18 49	19 49	bis	23 58
Bad Lauterberg Postplatz	16 58	17 58	18 58	19 58		
Bad Lauterberg Vitamar	17 03	18 03	19 03	o		o
Bad Lauterberg Odertal	17 07	18 07	19 07			
Braunlage Schulzentrum	(18 28	(
Silberhütte Ortsmitte	17 14	o	19 14			
St. Andreasberg Am Glockenberg	17 20		19 20			
C.1 Bus nach Altenau	17 35		Sa 1935			
C.3 Bus nach Braunlage	17 39		19 30			

Bitte beachten: Am Wochenende erfolgt in Braunlage der Umstieg zu den Linien 820 nach Bad Harzburg und 472 nach Wieda - Bad Sachsa an der Haltestelle "Herzog-Wilhelm-Straße". Die Ankunft erfolgt jeweils eine Minute früher als in Braunlage Schulzentrum, wo die Fahrten enden. Die Wurmberg-Seilbahn ist von der Haltestelle "Schulzentrum" aus bequem zu erreichen.

Ab St. Andreasberg nach Braunlage an Samstagen und Sonn- und Feiertagen leicht voneinander abweichende Fahrzeiten und Fahrwege. Einzelheiten entnehmen Sie bitte der Tabelle C.3.

Verkehrstage	Montag bis Freitag																		
	LT	S	F	S	F	S	F	S	F	S	F	S	F	S	F				
C.3 Bus aus Braunlage		6 29			9 22	11 32								15 32	17 16				
C.1 Bus aus Altenau		6 33			9 33	11 33		13 33						15 33	17 33				
St. Andreasberg Am Glockenberg		6 29	6 34		9 34	11 34		13 36						15 34	17 34				
Silberhütte Ortsmitte		6 34	6 39		9 39	11 39		13 41						15 39	17 39				
Bad Lauterberg Odertal		5 32	6 42	6 47	7 42	8 47	9 47	10 42	11 47	12 32	12 47	13 49	14 42	14 47	15 47	16 47	17 47		
Bad Lauterberg Vitamar		5 35	(6 50	7 45	8 50	9 50	10 45	11 50	12 35	12 50	13 52	14 45	14 50	15 50	16 50	17 50		
Bad Lauterberg Postplatz		4 57	5 40	6 48	6 55	7 50	8 55	9 55	10 50	11 55	12 40	12 55	13 55	14 50	14 55	15 55	16 55	17 55	
Barbis Am Roßholz		5 06	5 49	6 57	7 04	7 59	9 04	10 04	11 01	12 04	12 53	13 04	14 04	15 01	15 04	16 04	17 04	18 04	
Scharzfeld Hasenwinkel		5 10	5 53	7 01	7 08	8 03	9 08	10 08	11 05	12 08	12 57	13 08	14 08	15 06	15 08	16 08	17 08	18 08	
Scharzfeld Sattlergasse		5 12	5 55	7 03	7 10	8 05	9 10	10 10	11 07	12 10	12 59	13 10	14 10	15 08	15 10	16 10	17 10	18 10	
Herzberg Bahnhof		5 19	6 04	7 12	7 19	8 14	9 19	10 19	11 16	12 19	13 08	13 19	14 19	15 16	15 19	16 19	17 19	18 19	
Herzberg Schloss/Ost		o																	

An der Haltestelle "Barbis Am Roßholz" kann zu den Zügen in Richtung Walkenried - Nordhausen umgestiegen werden, die am Haltepunkt Bad Lauterberg-Barbis stündlich zur Minute .36 abfahren (Tabelle A.12). Fußweg ca. 5 Minuten. Die Züge nach Nordhausen fahren am Bahnsteig hinter dem Bahnübergang ab.

Weiterfahrt in Bad Lauterberg
Postplatz mit Linie
B.9 nach Bad Sachsa
(Linie verkehrt Mo bis Sa)

Weiterfahrt in Herzberg Bahnhof
mit Linie
A.2 nach Osterode am Harz
A.2 nach Braunschweig
A.12 nach Northeim
A.12 nach Nordhausen
C.22 nach Sieber und Lonau

Züge nach Nordhausen werden
auch über Barbis Am Roßholz
erreicht (Fußweg 5 Minuten).

1) an Sonn- und Feiertagen LT

Verkehrstage	Montag bis Freitag					Samstag und Sonn- und Feiertag											
C.3 Bus aus Braunlage	19 28					9 17 11 21 13 21 15 17											
C.1 Bus aus Altenau	19 33					9 33 11 33 13 33 15 33											
St. Andreasberg Am Glockenberg	19 34					9 36 11 36 13 36 15 36											
Silberhütte Ortsmitte	19 41					9 43 11 43 14 43 15 43											
Braunlage von-Langen-Straße	(Sa832 (10 32 (12 32 (14 32 (
Bad Lauterberg Odertal	18 47	19 47	als Linientaxi			Sa749		8 50	9 49	10 50	11 49	12 50	13 49	14 50	15 49		
Bad Lauterberg Vitamar	18 50	19 50				LT 1)	Sa752	8 53	9 52	10 53	11 52	12 53	13 52	14 53	15 52		
Bad Lauterberg Postplatz	18 55	19 55	21 00	22 00	23 00	Sa557	6 57	Sa755	+757	8 56	9 55	10 56	11 55	12 56	13 55	14 56	15 55
Barbis Am Roßholz	19 04	20 04	21 06	22 06	23 06	Sa606	7 06	Sa804	+806	9 05	10 04	11 05	12 04	13 05	14 04	15 05	16 04
Scharzfeld Hasenwinkel	19 08	20 08	21 09	22 09	23 09	Sa610	7 10	Sa808	+810	9 09	10 08	11 09	12 08	13 09	14 08	15 09	16 08
Scharzfeld Sattlergasse	19 10	20 10	21 11	22 11	23 11	Sa612	7 12	Sa810	+812	9 11	10 10	11 11	12 10	13 11	14 10	15 11	16 10
Herzberg Bahnhof	19 19	20 19	21 20	22 20	23 20	Sa619	7 19	Sa819	+819	9 20	10 19	11 20	12 19	13 20	14 19	15 20	16 19
Herzberg Schloss/Ost	19 23	20 23	o	o	o												

Verkehrstage	Samstag und Sonn- und Feiertag						
C.3 Bus aus Braunlage	17 21		19 24				
C.1 Bus aus Altenau	17 33		Sa1933				
St. Andreasberg Am Glockenberg	17 36		19 36				
Silberhütte Ortsmitte	17 43		19 43				
Braunlage von-Langen-Straße	16 32 (18 32 (
Bad Lauterberg Odertal	16 50	17 49	18 50	19 49	als Linientaxi		
Bad Lauterberg Vitamar	16 53	17 52	18 53	19 52			
Bad Lauterberg Postplatz	16 56	17 55	18 56	19 55	21 00	22 00	23 00
Barbis Am Roßholz	17 05	18 04	19 05	20 04	21 06	22 06	23 06
Scharzfeld Hasenwinkel	17 09	18 08	19 09	20 08	21 09	22 09	23 09
Scharzfeld Sattlergasse	17 11	18 10	19 11	20 10	21 11	22 11	23 11
Herzberg Bahnhof	17 20	18 19	19 20	20 19	21 20	22 20	23 20
Herzberg Schloss/Ost							

Bitte beachten: Am Wochenende erfolgt in Braunlage der Umstieg von den Linien 820 aus Bad Harzburg und 264 aus Wernigerode an der Haltestelle "von-Langen-Straße", der Umstieg von der Linie 472 aus Bad Sachsa - Wieda an der Haltestelle "Herzog-Wilhelm-Straße". Fußweg von der Wurmberg-Seilbahn zur von-Langen-Straße ca. 10 Minuten.

Die Busse zwischen Braunlage und St. Andreasberg verkehren an Samstagen und Sonn- und Feiertagen mit leicht voneinander abweichenden Fahrzeiten und Fahrwegen. Die Anschlüsse in St. Andreasberg werden immer erreicht. Einzelheiten finden Sie in der Tabelle C.3!

Der Taktknoten Herzberg (Harz)		aktuell durch Großbaustelle B 243 im Busbereich nach Sieber und Lonau andere Fahrzeiten					
Herzberg (Harz) ist eine der wenigen lupenreinen "Taktknoten" am und im Harz, zu vergleichen allenfalls noch mit Halberstadt. Zu jeder halben Stunde treffen sich hier Züge aus drei Richtungen (Braunschweig, Nordhausen und Northeim) sowie Linienbusse aus zwei Richtungen (Bad Lauterberg und Duderstadt). Nicht ganz so regelmäßig kommen Linienbusse aus Sieber oder Lonau hinzu. Der Knoten funktioniert wie folgt:							
aus Richtung		an	ab		in Richtung		
Lonau-Krankenhaus	Bus	.17	.26	Zug	Northeim (Han)		<i>kursiv: Fahrten alle 2 Stunden</i>
Duderstadt	Bus	.18	.30	Zug	Nordhausen		
Bad Lauterberg	Bus	.19	.33	Bus	Duderstadt		
Braunschweig	Zug	.20	.33	Bus	Sieber		
Sieber	Bus	.22	.34	Zug	Braunschweig		
Nordhausen	Zug	.24	.36	Bus	Bad Lauterberg		
Northeim (Han)	Zug	.29	.38	Bus	Krankenhaus-Lonau		
Es bestehen somit Anschlüsse aus allen Richtungen in alle Richtungen.							

C.22 BUS

Herzberg am Harz - Hörden - Elbingerode - Hattorf

und zurück

Auszug

gültig ab 08.09.2022

Baustelle B243 in Herzberg - Umleitungsfahrplan

VSN-Linie 453
 Unternehmen RBB (Bahnbus),
 Betriebsstelle Göttingen

 Auskunft www.vsninfo.de

LT Linientaxi, beschränkte
 Platzzahl

 Fortsetzung Hattorf - Wulften -
 Schwiegershausen - Osterode
 siehe Fahrplantabelle B.111

Verkehrstage	Montag bis Freitag												Samstag			
	S	F	S	F	S	S	S	F	S	F	LT	LT	LT	LT		
Herzberg Bahnhof	6 14	6 54	7 04	9 29	11 29	11 34	12 24	13 14	13 29	15 19	15 29	17 29	18 34	9 34	11 34	13 34
Herzberg Kornstraße	6 17	6 57)	9 32	11 32	11 37))	13 32)	15 32	17 32	18 37	9 37	11 37	13 37
Herzberg Schloss/Ost	((7 12	(((((((((((((
Hörden Lilienstraße	6 29	7 10	7 30	9 45	11 45	11 50	12 41	13 30	13 45	15 36	15 45	17 45	18 50	9 50	11 50	13 50
Elbingerode Hattorfer Str	6 31	7 12	7 32	9 47	11 47	11 52	12 43	13 32	13 47	15 38	15 47	17 47	18 53	9 53	11 53	13 53
Hattorf Lindenplatz	6 35	7 16	o	9 51	11 51	11 58	12 49	13 36	13 51	15 42	15 51	17 51	o	o	o	o
Hattorf Bahnhof	(()	11 52	11 59	12 50	(13 52	15 43	15 52	17 52					
Hattorf Triftweg)))	11 55	12 02	12 53)	13 55	15 46	15 55	17 55					
Verkehrstage	Montag bis Freitag												Samstag			
	S	F	S	S	F	F	S	S	F	S	LT	LT	LT	LT		
Hattorf Triftweg	6 18	6 57	7 44	8 57	10 58	12 58	(14 07	14 58	((
Hattorf Bahnhof	6 20	6 59	7 46	8 59	11 00	13 00)	14 09	15 00))					
Hattorf Lindenplatz	6 05	6 21	7 00	7 47	9 00	11 01	13 01	13 16	14 10	15 01	16 00	16 55				
Elbingerode Hattorfer Str	6 09	6 25	7 04	7 51	9 04	11 05	13 05	13 21	14 15	15 05	16 04	16 59	18 53	7 53	9 53	11 53
Hörden Lilienstraße	6 11	6 27	7 06	7 53	9 06	11 07	13 07	13 23	14 17	15 07	16 06	17 01	18 51	7 51	9 51	11 51
Herzberg Kornstraße	6 24	6 40)	8 07	9 19	11 20	13 20	13 39	14 30	15 20	16 19	17 14	19 05	8 05	10 05	12 05
Herzberg Marktplatz	((7 20	(((((((((((((
Herzberg Bahnhof	6 31	6 45	7 26	8 12	9 24	11 25	13 25	13 44	14 35	15 25	16 24	17 19	19 10	8 10	10 10	12 10

Herzberg am Harz - Düna - Osterode am Harz

und zurück

Auszug

gültig ab 01.08.2022

VSN-Linie 457
 Unternehmen RBB (Bahnbus),
 Betriebsstelle Göttingen

 Auskunft www.vsninfo.de

Verkehrstage	Montag bis Freitag			tägl
	S	S	S	LT
Herzberg Bahnhof	7 14			23 34
Herzberg Schloss/Ost)
Düna Dorfstraße		7 21	12 34	(
Osterode Leege		7 25	12 38)
Osterode Kornmagazin		7 31	12 44	23 50
Osterode Dielenplan	h742	7 34	12 47	23 51

h Ankunft Osterode Hohe Straße A nur Ausstieg

Verkehrstage	Montag bis Freitag				Mo-Do	Sa	SoF
	LT	S	S	S	S	LT	LT
Osterode Dielenplan	4 50	11 17	12 20	13 15	15 17	5 50	6 50
Osterode Mitte	4 53	11 20	12 23	13 18	15 20	5 53	6 53
Düna Dorfstraße	(A	12 32	13 38	A	((
Aschenhütte)	A	o	A	A))
Herzberg Schloss/West	(((((((
Herzberg Bahnhof	5 18	11 58		13 58	15 58	6 18	7 18

A Bedienung von Düna nur zum Aussteigen, bitte Fahrer informieren

Herzberg Bahnhof - Innenstadt - Krankenhaus

und zurück

Auszug

gültig ab 05.09.2022

Umleitungsfahrplan - gilt bis auf weiteres

VSN-Linie 452
 Unternehmen RBB (Bahnbus),
 Betriebsstelle Göttingen

 Auskunft www.vsninfo.de

 Alle Fahrten werden mit einem
 Kleinbus durchgeführt. Die Mit-
 nahme von Fahrrädern ist nicht
 möglich.

Verkehrstage	Montag bis Freitag								Sa	Samstag u Sonn- u Feiertag				
	7 38	8 38	9 38	10 38	11 38	13 38	14 38	16 38	17 38	8 38	10 38	12 38	14 38	16 38
Herzberg Bahnhof	7 38	8 38	9 38	10 38	11 38	13 38	14 38	16 38	17 38	8 38	10 38	12 38	14 38	16 38
Herzberg Juessee	7 41	8 41	9 41	10 41	11 41	13 41	14 41	16 41	17 41	8 41	10 41	12 41	14 41	16 41
Herzberg Marktplatz	7 42	8 42	9 42	10 42	11 42	13 42	14 42	16 42	17 42	8 42	10 42	12 42	14 42	16 42
Herzberg Schloss/Ost	7 43	8 43	9 43	10 43	11 43	13 43	14 43	16 43	17 43	8 43	10 43	12 43	14 43	16 43
Herzberg Krankenhaus	7 57	8 57	9 57	10 57	11 57	13 57	14 57	16 57	17 57	8 57	10 57	12 57	14 57	16 57
Verkehrstage	Montag bis Freitag								Sa	Samstag u Sonn- u Feiertag				
	8 02	9 02	10 02	11 02	12 02	14 02	15 02	17 02	18 02	9 02	11 02	13 02	15 02	17 02
Herzberg Krankenhaus	8 02	9 02	10 02	11 02	12 02	14 02	15 02	17 02	18 02	9 02	11 02	13 02	15 02	17 02
Herzberg Schloss/West	8 07	9 07	10 07	11 07	12 07	14 07	15 07	17 07	18 07	9 07	11 07	13 07	15 07	17 07
Herzberg Marktplatz	8 09	9 09	10 09	11 09	12 09	14 09	15 09	17 09	18 09	9 09	11 09	13 09	15 09	17 09
Herzberg Juessee	8 10	9 10	10 10	11 10	12 10	14 10	15 10	17 10	18 10	9 10	11 10	13 10	15 10	17 10
Herzberg Bahnhof	8 17	9 17	10 17	11 17	12 17	14 17	15 17	17 17	18 17	9 17	11 17	13 17	15 17	17 17

Großbaustelle B243 in Herzberg - bis auf weiteres gilt der nachfolgende Umleitungsfahrplan

Haltestellen	Ziele
Herzberg Bahnhof	
Herzberg Juessee 452 I	Der Juessee ist ein alter und sehr tiefer Erdfall, heute Freibad der Stadt Herzberg
Herzberg Marktplatz 452	
Herzberg Schloss/Ost I	Aufstieg zum Schloß, einem der größten Fachwerkschlösser in Norddeutschland und "Wiege der (englischen) Könige". Museum, Gastronomie
Herzberg Tulpenstraße	
Herzberg Steffiner Straße 451	
Herzberg Berliner Straße 451	Telefon Knollen 05585 / 222, Telefon Hanskühnenburg 05522 / 505611
Herzberg Am Langfast 451	
Lonau Dorfgemeinschaftshaus 452 W	Aufstieg zum "Acker" und zur Hanskühnenburg (Mittwoch Ruhetag), auf dem Höhenzug weiter zur Stieglitzecke oder ins Siebertal
Siebertal Paradies 451	
Sieber Friedhof 451	
Sieber Tiefenbeek 451 W	Aufstieg (steil!) zum "Großen Knollen" (Aussichtsturm, Gaststätte, Montag Ruhetag), Abstieg nach Herzberg oder Scharzfeld
Sieber Kirche 451 W	Aufstieg zum "Acker" und zur Hanskühnenburg (Mittwoch Ruhetag), auf dem Höhenzug weiter zur Stieglitzecke oder ins Siebertal
Sieber Obersieber 451 W	Wanderung durch das autofreie obere Siebertal zu den Schluffer Wiesen, von dort auf den "Acker" oder nach Sonnenberg

VSN-Linie 451

Unternehmen RBB (Bahnbus),
Betriebsstelle Göttingen

Weiterfahrt in Herzberg Bahnhof
mit Linie

A.12 nach Northeim - Göttingen

A.12 nach Nordhausen

A.2 nach Braunschweig

C.21 nach Bad Lauterberg

Verkehrstage	Montag bis Freitag																	
	S	S	S	F	F	S	S	S	F	S	F	S	F	S	F			
Herzberg Bahnhof			6 23	6 33	7 33		7 33	8 33	9 33	10 33	11 25	11 33	12 25	12 33	13 25	13 33		
Herzberg Marktplatz			6 27	6 37	7 37		7 37	8 37	9 37	10 37	11 29	11 37	12 34	12 37	13 29	13 37		
Herzberg Schloss/Ost			(((((((((((((
Lonau Dorfgemeinschaftshaus))))	8 46)	10 46))	12 46	12 46	13 45)		
Siebertal Paradies			6 34	6 44	7 44		7 44	9 44	11 45	11 44					13 53	13 44		
Sieber Obersieber			6 43	6 53	7 53		7 53	9 53	11 54	11 53					14 02	13 53		
Sieber Obersieber	5 59		6 49	6 54	7 54		7 54	9 54	11 59	11 54					14 04	13 54		
Siebertal Paradies	6 06		6 56	7 01	8 01		8 01	10 01	12 06	12 01					14 11	14 01		
Lonau Dorfgemeinschaftshaus		5 59	7 07	7 12	(7 59	(8 58	(10 58	((12 55	12 58	((
Herzberg Schloss/West))))))))))))))))		
Herzberg Marktplatz	6 13	6 15	7 23	7 23	8 08	8 15	8 18	9 08	10 08	11 08	12 13	12 08	13 11	13 08	14 18	14 08		
Herzberg Bahnhof	6 20	6 22	7 30	7 30	8 15	8 22	8 25	9 17	10 17	11 17	12 22	12 17	13 20	13 17	14 25	14 17		
Verkehrstage	Montag bis Freitag										Samstag							
	S	F	F	S	S	F												
Herzberg Bahnhof	13 48	14 33	15 33	15 33	16 25	16 33	17 33	18 33	8 33	9 33	10 33	11 33	12 33	13 33				
Herzberg Marktplatz	13 52	14 37	15 37	15 37	16 29	16 37	17 37	18 37	8 37	9 37	10 37	11 37	12 37	13 37				
Herzberg Schloss/Ost	((((((((((((((
Lonau Dorfgemeinschaftshaus	14 01	14 46))	16 38	16 46)	18 46	8 46)	10 46)	12 46)				
Siebertal Paradies			15 44	15 53	16 46	17 44			9 44	11 44	13 44							
Sieber Obersieber			15 53	16 02	16 55	17 53			9 53	11 53	13 53							
Sieber Obersieber			15 54	16 04	16 59	17 54			9 54	11 54	13 54							
Siebertal Paradies			16 01	16 11	17 06	18 01			10 01	12 01	14 01							
Lonau Dorfgemeinschaftshaus	14 03	14 58	(((16 58	(18 58	8 58	(10 58	(12 58	(
Herzberg Schloss/West))))))))))))))				
Herzberg Marktplatz	14 13	15 08	16 08	16 18	17 13	17 08	18 08	19 08	9 08	10 08	11 08	12 08	13 08	14 08				
Herzberg Bahnhof	14 22	15 17	16 17	16 25	17 22	17 17	18 17	19 17	9 17	10 17	11 17	12 17	13 17	14 17				

Haltestellen	Ziele
Osterode Dielenplan	I Stadtzentrum, Kornmarkt, Rinnesches Haus, Lutherplatz mit Marktkirche St. Ägidien, Rathaus, Ritterhaus am Rollberg mit Heimatmuseum (05522 / 919 793)
Osterode Mitte/Stadthalle	I Schachtrupp-Villa ("Kaffeemühle"), Obere Neustadt mit viel Fachwerk, Schloß mit Schloßkirche St. Jakobi (Gericht), Reste der Stadtmauer
Osterode Badegarten	I In der Gegenrichtung halten die Busse nur an der Haltestelle "Kornmagazin"!
Osterode Hoelemannpromenade	I Aufstieg zur Ruine der Burg Osterode, kurzer Weg zum "Harz-Kornmagazin" (1719 - 1722, heute Rathaus der Stadt Osterode)
Freiheit Lattenbusch	
Freiheit Hengstrücken	I Der obere Bereich von Freiheit mit den Haltestellen Steiler Hang, Buchenweg, Hengstrücken und Alte Harzstraße wird nicht bei allen Fahrten bedient!
Lerbach Hüttenbrink 1)	I Lerbach ist ein alter Harzer Bergbau- und Hüttenort. "Dennert-Fichten" erinnern an die alten Stollen, Schächte, Pingen und Hütten
Lerbach Hasenkrug	I
Lerbach Grubenweg	W Anschluss zum Harzer Försterstieg nach Kuckholzkippe - Taternplatz oder in Richtung Riefensbeek
Buntenbock Mittelweg 1)	W,T Wanderung zu den Buntenbocker Teichen und Gräben, kurzer Stichweg zum "Harzer Hexenstieg", weiter Bärenbrucher Teich - Huttaler Widerwaage
Flambacher Mühle	W Wanderung über die Flambacher Teiche zur gleichnamigen Mühle, weiter zur oberen Innerste, unteren Innerste und nach Silbernaal (Bushaltestelle C.24)
Clausthal Rollplatz	
Clausthal Kronenplatz	I Fußweg zur Marktkirche "Zum Heiligen Geist" (größte Holzkirche in Deutschland, 2.200 Plätze), Oberbergamt, Mineraliensammlung der TU Clausthal
Clausthal Adolph-Roemer-Straße	Kronenplatz in Richtung ZOB, Adolph-Roemer-Straße in Richtung Osterode! Beide Haltestellen liegen einander schräg gegenüber (50 m)
Clausthal-Zellerfeld ZOB	I,T Alter Bahnhof (Sitz des Harzklubs), Beginn der Tagesförderbahn zum Otfillaeschacht

VSN-Linie 440

Unternehmen VG Südniedersachsen

Weiterfahrt in Clausthal-Zellerfeld ZOB mit Linie

- C.1 nach Hahnenklee - Goslar
- C.2 nach Wildemann - Goslar
- C.1 nach Altenau
- C.1 nach St. Andreasberg
- D.1 nach Schulenberg

Weiterfahrt in Osterode Mitte mit Linie

- A.2 nach Braunschweig
- A.2 nach Herzberg am Harz
- C.24 nach Bad Grund

1) weitere Halte in Lerbach Degenkopfweg, Liethweg, Am Schwarzenberg und Glückauf, in Buntenbock Im Oberfeld.

Verkehrstage	Montag bis Freitag																Samstag							
	F				S																			
Osterode Dielenplan	5 28	6 49	7 28	7 28	8 28	9 28	10 28	11 28	12 28	13 28	14 28	15 28	16 28	17 28	18 28	8 16	10 19	12 16						
Osterode Mitte	5 31	6 52	7 31	7 31	8 31	9 31	10 31	11 31	12 31	13 31	14 31	15 31	16 31	17 31	18 31	8 19	10 22	12 19						
Freiheit Lattenbusch	5 37	6 58	7 37	7 37	8 37	9 37	10 37	11 37	12 37	13 37	14 37	15 37	16 37	17 37	18 37	8 33	10 28	12 33						
Freiheit Hengstrücken	5 41	(7 41	7 41	8 41	9 41	10 41	11 41	12 41	13 41	14 41	15 41	16 41	17 41	18 41	(10 32	(
Lerbach Hasenkrug	5 47	7 03	7 47	7 48	8 47	9 47	10 47	11 47	12 47	13 47	14 47	15 47	16 47	17 47	18 47	8 39	10 39	12 39						
Lerbach Grubenweg	5 50	7 06	7 50	7 51	8 50	9 50	10 50	11 50	12 50	13 50	14 50	15 50	16 50	17 50	18 50	8 42	10 42	12 42						
Buntenbock Mittelweg	5 58	7 16	7 58	7 59	8 58	9 58	10 58	11 58	12 58	13 58	14 58	15 58	16 58	17 58	18 58	8 50	10 50	12 50						
Flambacher Mühle	6 01	7 19	8 01	8 02	9 01	10 01	11 01	12 01	13 01	14 01	15 01	16 01	17 01	18 01	19 01	8 53	10 53	12 53						
Clausthal Kronenplatz	6 07	7 25	8 07	8 08	9 07	10 07	11 07	12 07	13 07	14 07	15 07	16 07	17 07	18 07	19 07	9 00	11 00	13 00						
Clausthal-Zellerfeld ZOB	6 11	7 29	8 11	8 11	9 11	10 11	11 11	12 11	13 11	14 11	15 11	16 11	17 11	18 11	19 11	9 04	11 04	13 04						
C.1 Bus nach Goslar (direkt)	6 24	S740	8 24	8 24	9 24	10 24	F1124	F1224	13 24	14 24	15 24	16 24	F1724	18 24										
C.1 Bus nach Goslar ü Hahnenklee		7 44	8 44	8 44	9 44	10 44	11 44	12 44	13 44	14 44	15 44	16 44	17 44	18 44	19 44	9 04	11 04	13 04						
	Samstag				Sonn- und Feiertag																			
Osterode Dielenplan	14 19	16 19	18 19	10 23	12 23	14 23	16 23	18 23	Ankunft der Züge in Osterode Mitte aus Herzberg (Harz) 5.47, 6.47, 7.47 und weiter täglich jede Stunde bis 18.47 Uhr aus Braunschweig 7.05, 8.05, 9.05 und weiter täglich jede Stunde bis 18.05 Uhr Details finden Sie in der Tabelle A.2.															
Osterode Mitte	14 22	16 22	18 22	10 26	12 26	14 26	16 26	18 26																
Freiheit Lattenbusch	14 28	16 28	18 28	10 31	12 31	14 31	16 31	18 31																
Freiheit Hengstrücken	14 32	16 32	18 32	10 34	12 34	14 34	16 34	18 34																
Lerbach Hasenkrug	14 39	16 39	18 39	10 40	12 40	14 40	16 40	18 40																
Lerbach Grubenweg	14 42	16 42	18 42	10 43	12 43	14 43	16 43	18 43																
Buntenbock Mittelweg	14 50	16 50	18 50	10 51	12 51	14 51	16 51	18 51																
Flambacher Mühle	14 53	16 53	18 53	10 54	12 54	14 54	16 54	18 54																
Clausthal Kronenplatz	15 00	17 00	19 00	11 00	13 00	15 00	17 00	19 00																
Clausthal-Zellerfeld ZOB	15 04	17 04	19 04	11 04	13 04	15 04	17 04	19 04																
C.1 Bus nach Goslar (direkt)																								
C.1 Bus nach Goslar ü Hahnenklee	15 04	17 04	19 04	11 04	13 04	15 04	17 04	19 04																

Fußweg Dielenplan bis Bahnhof Mitte ca. 10 Minuten

Das Oberharzer Bergwerksmuseum ist vom Clausthaler ZOB nur wenige Minuten entfernt. Man geht ab ZOB bergan nach Zellerfeld und biegt in Höhe der Salvatoriskirche in die Bornhardtstraße ein. Das Museum ist die zentrale Informationsstelle für den Bergbau im Oberharz und das damit verbundene System der Oberharzer Wasserwirtschaft mit seinen Teichen, Gräben und Stollen. Machen Sie eine Führung mit und informieren Sie sich über den früheren Bergbau und die Arbeits- und Lebensbedingungen der Harzer Bergleute. Mit diesem Rüstzeug versehen, können Sie die umgebende Landschaft mit den Zeugen des alten Bergbaus und den vorhandenen Anlagen der Wasserwirtschaft sehr gut erwandern.

Das Harz-Kornmagazin wurde zur Versorgung der Bergbauorte im Oberharz 1719-22 erbaut und trägt die Inschrift "Utilitate Hercyniae" - zum Nutzen des Harzes. dazu das Welfenwappen.

Verkehrstage	Montag bis Freitag																	
	F	S	S	F	S	F	S	F	S	F	S	F	S	F	S			
C.1 Bus von Goslar (direkt)					8 48	9 48	10 48	11 48	11 48		12 48		14 48	15 48	16 48			
C.1 Bus von Goslar ü Hahnenklee					8 43	9 43	10 43	11 41	11 41	12 41	12 41		13 43	14 43	15 43	16 43		
Clausthal-Zellerfeld ZOB	6 20	6 23	7 30	7 52	8 52	9 52	10 52	11 52	11 52	12 45	12 52	13 30	13 52	14 52	15 15	15 52	16 22	16 52
Clausthal Adolph-Roemer-Str	6 23	6 26	7 38	7 55	8 55	9 55	10 55	11 55	11 55	12 48	12 55	13 38	13 55	14 55	15 23	15 55	16 25	16 55
Flambacher Mühle	6 31	6 34	7 46	8 03	9 03	10 03	11 03	12 03	12 03	12 56	13 03	13 46	14 03	15 03	15 31	16 03	16 31	17 03
Buntenbock Mittelweg	6 33	6 36	7 48	8 05	9 05	10 05	11 05	12 05	12 05	12 58	13 05	13 48	14 05	15 05	15 33	16 05	16 33	17 05
Lerbach Grubenweg	6 43	6 46	7 58	8 15	9 15	10 15	11 15	12 15	12 15	13 08	13 15	13 58	14 15	15 15	15 43	16 15	16 43	17 15
Lerbach Hasenkrug	6 46	6 49	8 01	8 18	9 18	10 18	11 18	12 18	12 18	13 11	13 18	14 01	14 18	15 18	15 46	16 18	16 47	17 18
Lerbach Hüttenbrink	6 48	6 51	8 03	8 20	9 20	10 20	11 20	12 21	12 20	13 13	13 20	14 03	14 20	15 20	15 48	16 20	16 50	17 20
Freiheit Hengstrücken	6 54	6 57	8 10	8 26	9 26	10 26	11 26	(12 26	(13 25	14 08	14 25	15 25	15 54	16 25	((
Freiheit Lattenbusch	6 57	7 00	8 12	8 29	9 29	10 29	11 29	12 25	12 29	13 17	13 29	14 12	14 29	15 29	15 56	16 29	16 54	17 24
Osterode Röddenberg	((8 21	8 36	(10 36	((12 36	((14 19	14 36	((16 36	((
Osterode Kornmagazin T	7 01	7 04))	9 33)	11 33	12 29)	13 21	13 33))	15 33	16 01)	16 58	17 28
Osterode Dielenplan	7 04	7 09	8 26	8 41	9 36	10 41	11 36	12 31	12 41	13 24	13 36	14 24	14 41	15 36	16 04	16 41	17 01	17 31
Osterode Mitte/Stadthalle		7 11	8 28															
Verkehrstage	Samstag					Sonn- und Feiertag												
C.1 Bus von Goslar (direkt)		18 48		8 48	10 48	12 48	14 48	16 48	18 48	10 48	12 48	14 48	16 48	18 48				
C.1 Bus von Goslar ü Hahnenklee	17 43	18 43	19 43															
Clausthal-Zellerfeld ZOB	17 52	18 52	19 52	8 52	10 52	12 52	14 52	16 52	18 52	10 50	12 50	14 50	16 50	18 50				
Clausthal Adolph-Roemer-Str	17 55	18 55	19 55	8 55	10 55	12 55	14 55	16 55	18 55	10 53	12 53	14 53	16 53	18 53				
Flambacher Mühle	18 03	19 03	20 03	9 03	11 03	13 03	15 03	17 03	19 03	11 00	13 00	15 00	17 00	19 00				
Buntenbock Mittelweg	18 05	19 05	20 05	9 05	11 05	13 05	15 05	17 05	19 05	11 02	13 02	15 02	17 02	19 02				
Lerbach Grubenweg	18 15	19 15	20 15	9 15	11 15	13 15	15 15	17 15	19 15	11 11	13 11	15 11	17 11	19 11				
Lerbach Hasenkrug	18 18	19 18	20 18	9 18	11 18	13 18	15 18	17 18	19 18	11 15	13 15	15 15	17 15	19 15				
Lerbach Hüttenbrink	18 20	19 20	20 20	9 20	11 20	13 20	15 20	17 20	19 20	11 17	13 17	15 17	17 17	19 17				
Freiheit Hengstrücken	18 26	((9 26	11 26	13 26	15 26	17 26	19 26	11 22	13 22	15 22	17 22	19 22				
Freiheit Lattenbusch	18 29	19 24	20 24	9 29	11 29	13 29	15 29	17 29	19 29	11 25	13 25	15 25	17 25	19 25				
Osterode Kornmagazin T	18 33	19 28	20 28	9 33	11 33	13 33	15 33	17 33	19 33	11 29	13 29	15 29	17 29	19 29				
Osterode Dielenplan	18 36	19 31	20 31	9 36	11 36	13 36	15 36	17 36	19 36	11 32	13 32	15 32	17 32	19 32				

Fußweg Dielenplan bis Bahnhof Osterode Mitte ca. 7 bis 10 Minuten. Die Züge Richtung Braunschweig (siehe unten) werden im Regelfall gut erreicht.

Abfahrt der Züge in Osterode Mitte in Richtung Herzberg (Harz) um 7.06, 8.06, 9.06 und weiter täglich jede Stunde bis 18.06, 19.06, 20.06, 21.06 Uhr, Abfahrt der Züge in Osterode Mitte in Richtung Braunschweig um 7.48, 8.48, 9.48 und weiter täglich jede Stunde bis 17.48, 18.48, 19.48 Uhr (Tabelle A.2).

Auskunft www.vsninfo.de pdf der Linientabelle 440 kann heruntergeladen und ausgedruckt werden

Die Landschaft rund um Buntenbock weist von ehemals 13 dem Bergbau dienen Teichen noch heute 12 auf, die durch mehrere Gräben und unterirdische "Wassertäufe" miteinander verbunden sind. Die hier gesammelten Wasser dienten der Versorgung des Clausthaler Bergbaus. Sie können diese "Buntenbocker Wiesenteiche" mittels mehrerer Wanderwege entweder als Rundwanderung oder aber durch Wanderung bis nach Clausthal-Zellerfeld erschließen. Zu diesen Teichen kommen noch einmal 6 Teiche links und rechts der Innerste, darunter der sehr große Prinzeiteich. Diese dienten u.a. der Versorgung des Bergbaus rund um Bad Grund. Hier bietet sich eine Wanderung von der "Flambacher Mühle" durch das Tal der oberen und unteren Innerste (mit bewirtschaftetem Zechenhaus) bis nach "Silbernaal Medingschacht" an, wo Sie wieder die Busse der Linie C.24 nach Clausthal-Zellerfeld oder nach Bad Grund bzw. Osterode erreichen. Neben den Clausthaler und den Zellerfelder Teichen bietet der Landstrich im Quellgebiet der Innerste die umfangreichsten Einblicke in die Geschichte und den Sinn und Zweck der "Oberharzer Wasserwirtschaft". Lesenswert hierzu auch Hugo Haase/Wolfgang Lampe: Kunstbauten der alten Wasserwirtschaft im Oberharz.

Haltestellen	Ziele
Osterode Dielenplan	I Stadtzentrum, Kornmarkt, Rinnesches Haus, Lutherplatz mit Marktkirche St. Ägidien, Rathaus, Ritterhaus am Rollberg mit Heimatmuseum (05522 / 919 793)
Osterode Mitte/Stadthalle	I Schachtrupp-Villa ("Kaffeemühle"), Obere Neustadt mit viel Fachwerk, Schloß mit Schloßkirche St. Jakobi, Reste der Stadtmauer
Katzenstein Klusfeld	
Badenhausen Kirchweg	
Gittelde Sportplatz	
Gittelde Bahnhof	W Zwischen Gittelde Bahnhof und Bad Grund kann die alte Trasse der Kleinbahn Gittelde - Grund als Radweg benutzt werden
Windhausen Ortsmitte	
Laubhütte	
Bad Grund Taubenborn	I Anlagen der Grube "Hilfe Gottes" (Achenbachschacht), letztes bis 1992 betriebenes Bergwerk im Harz, Bergmannsiedlung
Bad Grund Gesundheitszentrum	I Kurhaus, kurzer Fußweg zum Uhrenmuseum mit 1.600 Exponaten (Telefon 05327 / 1020)
Bad Grund Knesebecker Weg	M Bergwerksmuseum "Knesebeckschacht" mit einmaligem Hydrokompressor (Telefon 05327 / 2858)
Höhlenerlebniszentrum	M Iberger Tropfsteinhöhle mit Nachbau der Lichtensteinhöhle (Telefon 05327 / 82 93 91), Gastronomie, Beginn des BaudenSteigs am Albertturm (05327 / 1535)
Taternplatz	W Kreuzungspunkt mit dem "Harzer Försterstieg" und dem "Harzer BaudenSteig"
Wildemann Bundesstraße	U Eckanschluss zur Linie C.2 nach Wildemann - Lautenthal - Goslar an der Haltestelle Abzw. Bad Grund, Fußweg ca. 50 Meter
Silbernaal Medingschacht	I In der Nähe bedingt durch die frühere "Frankenscharmhütte" weitgehend kahle Hänge mit metallliebenden Pflanzen
Clausthal Kronenplatz	I Marktkirche "Zum Heiligen Geist" (größte Holzkirche in Deutschland), Oberbergamt, Mineraliensammlung der TU Clausthal
Clausthal Adolph-Roemer-Straße	I Kronenplatz in Richtung ZOB, Adolph-Roemer-Straße in Richtung Osterode! Haltestellen liegen einander schräg gegenüber (50 m)
Clausthal-Zellerfeld ZOB	I Alter Bahnhof (Sitz des Harzklubs), Beginn der Tagesförderbahn zum Othiliaeschacht

auch Linie C.2

VSN-Linie 460

Unternehmen VG Südnieder-sachsen

In Gittelde Bahnhof werden die Anschlüsse von der Linie A.2 aus Richtung Braunschweig und aus Richtung Herzberg aufgenommen. Die Züge treffen sich dort täglich zu jeder vollen Stunde.

Weiterfahrt in Clausthal-Zellerfeld ZOB mit Linie C.1 nach Hahnenklee - Goslar
C.1 nach Altenau
C.1 nach St. Andreasberg
D.1 nach Schulenberg

Verkehrstage	Montag bis Freitag														
	S			S			S			F			S		
Osterode Mitte	5 20	6 09	7 48	8 48	9 48	10 48	11 17	11 47	11 48	12 30	12 48	13 35	13 48	14 48	14 48
Osterode Dielenplan	5 25	6 14	7 16	7 53	8 53	9 53	10 53	11 21	11 53	11 53	12 34	12 53	13 39	13 53	14 53
Badenhausen Kirchweg	5 38	6 27	7 28	8 06	9 06	10 06	11 06	11 37	12 06	12 09	12 46	13 06	13 54	14 09	15 06
Gittelde Bahnhof	5 44	6 33	7 36	8 13	9 13	10 13	11 13	11 46	12 13	12 16	12 52	12 53	13 13	13 15	14 05
Windhausen Ortsmitte	5 47	6 36	o	8 16	9 16	10 16	11 16	11 49	12 16	12 19	o	12 55	13 16	13 18	14 08
Bad Grund Taubenborn)))	8 24	9 24	10 24	11 24	11 58	12 22))	13 05	13 24	13 26	14 16
Bad Grund Gesundheitszentrum	5 53	6 42	8 29	9 29	10 29	11 29	12 03	12 24	12 25	13 10	13 29	13 31	14 21	14 25	15 29
Höhlenerlebniszentrum)))	9 34	10 34	11 34	12 08	o	12 30))	13 34	13 36	14 26	15 34
Taternplatz	5 58	6 47)	8 34	9 37	10 37	11 37	12 11	12 33))	13 15	13 37	13 39	14 33
Wildemann Bundesstraße	6 00	6 49)	8 36	9 39	10 39	11 39	12 13	12 35))	13 17	13 39	13 41	14 35
Clausthal Kronenplatz	6 08	6 57)	8 44	9 47	10 47	11 47	12 21	12 43))	13 25	13 47	13 49	14 43
Clausthal-Zellerfeld ZOB	6 12	7 01	8 48	9 51	10 51	11 51	12 25	12 47	13 29	13 51	13 53	14 43	14 47	15 51	
<i>C.1 Bus nach Goslar</i>	<i>6 24</i>	<i>F724</i>	<i>10 24</i>	<i>F1124</i>	<i>12 36</i>	<i>13 24</i>	<i>14 24</i>	<i>14 24</i>							
Verkehrstage	S			S			F			S			S		
Osterode Mitte	15 12	15 48	15 48	16 48	17 48	18 48	7 48	9 48	11 48	13 48	15 48	17 48	9 55	11 55	13 55
Osterode Dielenplan	15 16	15 53	15 53	16 53	17 53	18 53	7 53	9 53	11 53	13 53	15 53	17 53	10 00	12 00	14 00
Badenhausen Kirchweg	15 31	16 09	16 09	17 06	18 06	19 06	8 06	10 06	12 06	14 06	16 06	18 06	10 11	12 11	14 11
Gittelde Bahnhof	15 42	16 16	16 16	17 13	18 13	19 13	8 13	10 13	12 13	14 13	16 13	18 12	10 16	12 16	14 16
Windhausen Ortsmitte	15 45	16 19	16 19	17 16	18 16	19 16	8 16	10 16	12 16	14 16	16 16	18 15	10 18	12 18	14 18
Bad Grund Taubenborn	15 53	16 27)	17 24)	19 24	8 24	10 24	12 24	14 24	16 24	18 25	10 26	12 26	14 26
Bad Grund Gesundheitszentrum	15 58	16 32	16 25	17 29	18 22	19 29	8 29	10 29	12 29	14 29	16 29	18 30	10 30	12 30	14 30
Höhlenerlebniszentrum	16 03)	16 30	17 34)))	10 34	12 34	14 34	16 34)	10 35	12 35	14 35
Taternplatz	16 06	16 37	16 33	17 37	18 27	19 34	8 34	10 37	12 37	14 37	16 37	18 35	10 38	12 38	14 38
Wildemann Bundesstraße	16 08	16 39	16 35	17 39	18 29	19 36	8 36	10 39	12 39	14 39	16 39	18 37	10 40	12 40	14 40
Clausthal Kronenplatz	16 16	16 47	16 43	17 47	18 37	19 44	8 44	10 47	12 47	14 47	16 47	18 45	10 48	12 48	14 48
Clausthal-Zellerfeld ZOB	16 20	16 51	16 47	17 51	18 41	19 48	8 48	10 51	12 51	14 51	16 51	18 47	10 50	12 50	14 50
<i>C.1 Bus nach Goslar</i>	<i>16 24</i>	<i>17 24</i>	<i>18 44</i>	<i>9 04</i>	<i>11 04</i>	<i>13 04</i>	<i>15 02</i>	<i>17 04</i>	<i>19 04</i>	<i>11 04</i>	<i>13 04</i>	<i>15 04</i>	<i>17 04</i>	<i>19 04</i>	

C.24 BUS Fortsetzung

Clausthal-Zellerfeld - Bad Grund - Gittelde - Osterode am Harz

gültig ab 01.02.2023

An der Haltestelle "Wildemann Bundesstraße" gibt es einige Eckanschlüsse von und zur Linie C.2 (VRB 832) nach Wildemann - Lautenthal - Langelshausen und zurück. Der Fußweg zwischen dieser Haltestelle und der Haltestelle "Abzw. Bad Grund" beträgt ca. 30 Meter.

Fußweg Dielenplan bis Bahnhof Mitte ca. 7-10 Minuten
Umstieg in Richtung Herzberg erfolgt in Gittelde-Bad Grund!

Verkehrstage	Montag bis Freitag																	
	S	S	S	F	S	F	F	S	F	S	F	S	F	S	F	S		
C.1 Bus aus Goslar	6 48						S805	8 48	9 48	9 48	10 48	10 48	11 48	11 48	12 48	12 48	14 08	
Clausthal-Zellerfeld ZOB	6 14	6 18	7 02	7 19	8 19	9 14	10 14	10 14	11 14	11 14	12 14	12 14	13 14	13 14	14 14	14 14		
Clausthal A.-Roemer-Straße	6 17	6 21	7 05	7 22	8 22	9 17	10 17	10 17	11 17	11 17	12 17	12 17	13 17	13 17	14 17	14 17		
Wildemann Bundesstraße	6 24	6 28	7 12	7 29	8 29	9 24	10 24	10 24	11 24	11 24	12 24	12 24	13 24	13 24	14 24	14 24		
Taternplatz	6 26	6 30	7 14	7 31	8 31	9 26	10 26	10 26	11 26	11 26	12 26	12 26	13 26	13 26	14 26	14 26		
Höhlenerlebniszentrum)))))	9 30	10 30	10 30	11 30	11 30	12 30	12 30	13 30	13 30	14 30	14 30		
Bad Grund Gesundheitszentrum	6 21	6 26	6 31	6 37	7 20	7 37	8 37	9 37	10 37	10 37	11 37	11 37	12 37	12 37	13 37	13 37	14 37	14 37
Bad Grund Taubenborn	6 26))	6 42	7 24	7 42	8 42	9 42	10 42	10 42	11 42	11 42	12 42	12 42	13 42	13 42	14 42	14 42
Windhausen Ortsmitte	6 35	6 32	6 37	6 50	7 32	7 50	8 50	9 50	10 50	10 50	11 50	11 50	12 50	12 50	13 50	13 50	14 50	14 50
Gittelde Bahnhof	6 38	6 35	6 40	6 53	7 35	7 53	8 53	9 53	10 53	10 53	11 53	11 53	12 53	12 53	13 53	13 53	14 53	14 53
A.2 Zug Gittelde-Bad Grund	6 59	6 59	6 59		7 59	8 59	9 59	10 59	11 59	11 59	11 59	12 59	12 59	13 59	13 59	14 59	14 59	14 59
Osterode Mitte	7 05	7 05	7 05		8 05	9 05	10 05	11 05	12 05	12 05	12 05	13 05	13 05	14 05	14 05	15 05	15 05	15 05
Badenhausen Kirchweg	6 47	6 47	6 49	7 01	7 50	8 01	9 01	10 01	11 01	11 06	12 01	12 06	13 01	13 06	14 01	14 06	15 01	15 06
Osterode Dielenplan	7 04	7 04	7 06	7 17	8 07	8 17	9 17	10 17	11 17	11 24	12 17	12 24	13 17	13 22	14 17	14 22	15 17	15 22
Verkehrstage							Samstag						Sonn- und Feiertag					
C.1 Bus aus Goslar	14 48	14 48	15 48	16 48	F1748	18 48	8 48	10 48	12 48	14 48	16 48	18 48	10 48	12 48	14 48	16 48	18 48	
	F	S																
Clausthal-Zellerfeld ZOB	15 14	15 14	16 14	17 14	18 17	19 23	9 05	11 05	13 05	15 05	17 05	19 16	11 07	13 07	15 07	17 07	19 17	
Clausthal A.-Roemer-Straße	15 17	15 17	16 17	17 17	18 20	19 26	9 15	11 15	13 15	15 15	17 15	19 19	11 10	13 10	15 10	17 10	19 20	
Wildemann Bundesstraße	15 24	15 24	16 24	17 24	18 27	19 33	9 17	11 17	13 17	15 17	17 17	19 26	11 17	13 17	15 17	17 17	19 27	
Taternplatz	15 26	15 26	16 26	17 26	18 29	19 35	9 19	11 19	13 19	15 19	17 19	19 28	11 19	13 19	15 19	17 19	19 29	
Höhlenerlebniszentrum	15 30	15 30	16 30	17 30))	9 21	11 21	13 21	15 21	17 21)	11 23	13 23	15 23	17 23)	
Bad Grund Gesundheitszentrum	15 37	15 37	16 37	17 37	18 35	19 44	9 28	11 28	13 28	15 28	17 28	19 34	11 30	13 30	15 30	17 30	19 35	
Bad Grund Taubenborn	15 42	15 42	16 42	17 42	18 42)	9 34	11 34	13 34	15 34	17 34)	11 34	13 34	15 34	17 34)	
Windhausen Ortsmitte	15 50	15 50	16 50	17 50	18 50	19 50	9 40	11 40	13 40	15 40	17 40	19 40	11 41	13 41	15 41	17 41	19 41	
Gittelde Bahnhof	15 53	15 53	16 53	17 53	18 53	19 53	9 43	11 43	13 43	15 43	17 43	19 43	11 43	13 43	15 43	17 43	19 43	
A.2 Zug Gittelde-Bad Grund	15 59	15 59	16 59	17 59	18 59	19 59	9 59	11 59	13 59	15 59	17 59	19 59	11 59	13 59	15 59	17 59	19 59	
Osterode Mitte	16 05	16 05	17 05	18 05	19 05	20 05	10 05	12 05	14 05	16 05	18 05	20 05	12 05	14 05	16 05	18 05	20 05	
Badenhausen Kirchweg	16 01	16 06	17 01	18 01	19 01	20 01	9 51	11 51	13 51	15 51	17 51	19 51	11 49	13 49	15 49	17 49	19 49	
Osterode Dielenplan	16 17	16 22	17 17	18 17	19 17	20 17	10 07	12 07	14 07	16 07	18 07	20 07	12 03	14 03	16 03	18 03	20 03	

Auskunft www.vsninfo.de pdf der Linientabelle 460 kann heruntergeladen und ausgedruckt werden

C.25 BUS

Osterode am Harz - Riefensbeek - Kamschlacken

(VSN-Linie 462)

Umleitungsfahrplan

gültig ab 01.02.2023

Haltestellen	Ziele
Osterode Mitte	I Schachtrupp-Villa ("Kaffeemühle"), Obere Neustadt mit viel Fachwerk, Schloß mit Schloßkirche St. Jakobi, Reste der Stadtmauer
Osterode Eulenburg	Campingplatz
Sösetalsperre Mariental	
Sösetalsperre Dammkrone	W Rundweg um die Sösetalsperre
Riefensbeek Distelwiese	W Aufstieg zum "Acker" mit der Hanskühnenburg
Kamschlacken Lange Wiese	W Aufstieg zum Sperberhaier Damm mit dem Dammhaus, Anbindung an Buslinie C.1

Mittwoch Ruhetag, Telefon Hanskühnenburg 05522 / 505611

Alle Fahrten nur Mo bis Fr

Unternehmen VG Südniedersachsen

	S	F	S	S		
Osterode Mitte	6 26	9 03	12 03	12 25	13 23	15 53
Kamschlacken Lange Wiese	6 47	9 25	12 25	12 50	13 48	16 18
Riefensbeek Distelwiese	6 49	9 27	12 27	12 52	13 50	16 20

	S	F	S	S		
Riefensbeek Distelwiese	6 52	9 31	12 31	12 57	13 55	16 25
Kamschlacken Lange Wiese	6 54	9 34	12 34	12 59	13 57	16 27
Osterode Mitte/Stadthalle	d735	10 00	13 00	13 22	14 20	16 49

d Ankunft Dielenplan

Mit dem Linienbus kreuz und quer durch den Harz

Mittels der vorstehenden Fahrpläne C.1 bis C.25 lassen sich in beliebiger Form Fahrten quer über den Harz zusammenstellen. Um Ihnen das Heraussuchen solcher "Kreuzfahrten" etwas zu erleichtern, haben wir nachstehend einige Verbindungen und die hierfür nachzuschlagenden Tabellen sowie weitere Hinweise zusammengestellt. "HATIX"-Kunden können alle nun folgenden Vorschläge bedenkenlos verfolgen - auf allen aufgeführten Linien gilt die kostenlose Beförderung mittels Gästekarte.

Verbindung	über	Linien	Erläuterungen
Goslar - Clausthal-Zellerfeld - Osterode	Lerbach	C.1 von Goslar bis Clausthal-Zellerfeld ZOB C.23 von Clausthal-Zellerfeld ZOB bis Osterode	Mo-Fr besteht nahezu jede Stunde eine Verbindung, am Wochenende alle 2 Stunden. Bei Nutzung des schnellen Busses zwischen Goslar und Clausthal-Zellerfeld ist die Umsteigezeit in Clausthal-Zellerfeld ZOB sehr knapp. Tipp: Nehmen Sie die vorhergehende Fahrt über Hahnenklee.
Goslar - Clausthal-Zellerfeld - Osterode	Bad Grund	C.1 von Goslar bis Clausthal-Zellerfeld ZOB C.24 von Clausthal-Zellerfeld ZOB bis Osterode	Die Verbindung besteht Mo-Fr sowie am Wochenende alle 2 Stunden, Mo-Fr gibt es einige weitere Anschlüsse. Die Umsteigezeiten in Clausthal ZOB sind auskömmlich.
Goslar - Clausthal-Zellerfeld - Osterode	Wildemann	C.2 von Goslar bis Abzweig Bad Grund C.24 von Wildemann Bundesstr bis Osterode	Eine zeitaufwändigere, aber lohnende Alternative bietet die Verbindung durch das Innerstetal. Hier müssen Sie "auf freiem Feld" umsteigen, dort, wo die Straße aus Wildemann auf die nach Bad Grund führende B 242 trifft. Die Haltestellen liegen ca. 50 Meter voneinander entfernt.
Goslar - Altenau - St. Andreasberg - Herzberg Erläuterungen siehe Tabelle C.1	1)	C.1 von Goslar bis Altenau Therme C.1 von Altenau Therme bis St. Andreasberg C.21 von St. Andreasberg bis Herzberg	Die Verbindung besteht täglich alle 2 Stunden. Allerdings ist zwischen Altenau und St. Andreasberg ein Abschnitt mit einem Kleinbus zurückzulegen. Zudem sind die Übergangszeiten in St. Andreasberg Am Glockenberg sehr knapp.
Goslar - Altenau - St. Andreasberg - Braunlage	1)	C.1 von Goslar bis Altenau Therme C.1 von Altenau Therme bis St. Andreasberg oder bis Sonnenberg C.3 von Sonnenberg oder St. Andreasberg bis Braunlage	Auch hier ist zwischen Altenau und Sonnenberg bzw. St. Andreasberg ein Kleinbus zu nutzen. Die Anschlüsse am Sonnenberg oder in St. Andreasberg sind aber unkritisch. Die Fahrt ist täglich alle 2 Stunden möglich. In St. Andreasberg ist der Umsteigepunkt die Haltestelle "Schützenhaus".
Goslar - Bad Harzburg - Braunlage - Bad Sachsa		B.2 von Goslar bis Bad Harzburg Bahnhofplatz C.3 von Bad Harzburg Bahnhof bis Braunlage C.20 von Braunlage bis Walkenried/Bad Sachsa C.4 von Wernigerode bis Braunlage C.20 von Braunlage bis Walkenried/Bad Sachsa	Diese Relation besteht Mo-Fr jede Stunde und am Wochenende alle 2 Stunden. Sie ist bezüglich der Umsteigezeiten unkritisch, die Fahrpläne sind gut aufeinander abgestimmt. Die Verbindung wird täglich alle 2 Stunden angeboten. Mo-Fr sind in Richtung Bad Sachsa die Umsteigezeiten in Braunlage knapp, aber ab Braunlage geht es jede Stunde nach Walkenried und Bad Sachsa, so dass das Verpassen eines Anschlusses verkraftbar ist. In der Gegenrichtung gibt es keine Probleme. Zu beachten ist, dass die Kurse am Wochenende alle über Wieda verkehren und Walkenried erst nach Bad Sachsa ansteuern (bzw. in der Gegenrichtung zuerst in Walkenried abfahren, um dann über Bad Sachsa und Wieda nach Braunlage zu kommen). Umsteigepunkt in Braunlage ist der Busbahnhof!
Wernigerode - Braunlage - Bad Sachsa Erläuterungen siehe Tabelle C.4			Diese Verbindung mit nur einem Umstieg in Braunlage Herzog-Wilhelm-Straße besteht nur an Wochenenden alle 2 Stunden.
Wernigerode - Braunlage - Bad Lauterberg - Herzberg		C.4 von Wernigerode bis Braunlage C.21 von Braunlage bis Herzberg	Mo-Fr drei Mal täglich, am Wochenende alle 2 Stunden. Der Umstieg erfolgt am Bahnhof Wippra. Die Fahrten sind aufeinander abgestimmt.
Quedlinburg - Harzgerode - Wippra - Sangerhausen		C.10 von Quedlinburg bis Wippra C.14 von Wippra bis Sangerhausen	Diese Verbindung verkehrt drei Mal täglich ohne Umstieg.
Quedlinburg - Güntersberge - Stolberg		C.11 von Quedlinburg bis Stolberg	
Wernigerode - Benneckenstein - Nordhausen Quedlinburg - Eislefelder Talmühle - Nordhausen		HSB (HATIX gilt nicht) HSB (HATIX gilt nicht)	4 x pro Tag können sie den Harz mit der Schmalspurbahn überqueren (Fahrplan E.1). 4 x pro Tag ist auch diese Tour möglich, allerdings mit wechselnden Umsteigepunkten (siehe Fahrplan E.2).

1) Die Umstellung des Fahrplans der Linie C.1 ist für Mitte Juli 2022 geplant. Die Eckdaten in Goslar bzw. St. Andreasberg werden sich voraussichtlich nicht ändern.

Haltestellen	Ziele
Clausthal Kronenplatz	I Durch die Adolph-Roemer-Straße bergab zur Marktkirche "Zum Heiligen Geist" (größte Holzkirche Deutschlands)
Clausthal-Zellerfeld ZOB	U Anschluss zu den Linien C.1 und C.2 nach Goslar, C.1 nach Altenau, C.23 und C.24 nach Osterode
Zellerfeld Thomas-Merten-Platz	** Unmittelbar benachbart das Oberharzer Bergwerksmuseum, die "Fratzenapotheke" und die St. Salvatoriskirche mit Tübke-Altar
Zellerfeld Wolfs Hotel	W Von hier aus guter Zugang zu einigen Zellerfelder Teichen und auf die "Schalke"
Abzweigung Festenburg	W,T Wanderung auf die "Schalke" mit Aussichtsturm, weiter nach dem Auerhahn, Wanderung zum Schalker Teich und Schalker Gräben
Oberschulenberg Ort	W Wanderung über den unteren Schalker Teich nach Festenburg oder hinauf zur "Schalke"
Mittelschulenberg Ort	
Schulenberg Ort	W Fußweg zum Anleger der Schifffahrt auf dem Okerstausee (Betrieb Sporthotel Schulenberg, Telefon 05329 / 6990)

VRB-Linie 841

Unternehmen HarzBus GbR,
Seesen

In Schulenberg Ort ist ein Übergang zur Buslinie C.1a (861)
Goslar - Schulenberg - Altenau
möglich

Auskunft
www.vrb-online.de

ALF Anruf-Linien-Fahrt, bitte bis
60 Min vor Fahrtantritt unter
(05321) 518 2780 vorbestellen

Verkehrstage	Montag bis Freitag															Sa	Samstag u Sonntag		
	ALF	S	ALF	ALF	S	S	ALF F	S	ALF F	S	ALF F	ALF X	ALF	ALF	ALF	ALF	ALF	ALF	
Clausthal Kronenplatz	6 49	7 11	7 42	8 49	10 49	11 42	12 41	12 49	13 22	14 49	15 27	15 49	16 49	17 49	18 49	6 28	8 09	weiter	18 09
Clausthal-Zellerfeld ZOB	6 51	7 13	7 44	8 51	10 51	11 44	12 43	12 51	13 24	14 51	15 29	15 51	16 51	17 51	18 51	6 30	8 11	alle 2	18 11
Oberschulenberg Ort	7 00	7 21	7 53	9 00	11 00	11 53	12 52	13 00	13 33	15 00	15 38	16 00	17 00	18 00	19 00	6 39	8 20	Std	18 20
Schulenberg Ort	7 06	7 27	7 59	9 06	11 06	11 59	12 58	13 06	13 39	15 06	15 44	16 06	17 06	18 06	19 06	6 45	8 26		18 26
Verkehrstage	Montag bis Freitag															Sa	Samstag u Sonntag		
	ALF	ALF F	S	ALF	ALF	ALF	S	S	ALF F	S	Smd	ALF	S	ALF F	ALF Z	ALF	ALF	ALF	ALF
Schulenberg Ort	6 04	7 07	7 12	8 00	9 07	11 07	12 00	12 59	13 07	13 40	14 33	15 07	15 45	16 07	17 07	6 46	8 46	weiter	18 46
Oberschulenberg Ort	6 10	7 13	7 18	8 06	9 12	11 13	12 06	13 05	13 13	13 46	14 38	15 12	15 51	16 13	17 13	6 52	8 52	alle 2	18 52
Clausthal-Zellerfeld ZOB	6 19	7 22	7 27	8 15	9 21	11 22	12 15	13 14	13 22	13 55	14 45	15 21	16 00	16 22	17 22	7 01	9 01	Std	19 01
Clausthal A.-Roemer-Straße	6 21	7 24	7 29	8 17	9 23	11 24	12 17	13 16	13 24	13 57		15 23	16 02	16 24	17 24	7 03	9 03		19 03

ALF F ALF in den Ferien, an Schultagen verkehrt die in der Spalte daneben genannte reguläre Linienfahrt

ALF X an Schultagen ab Kronenplatz 16.41, ab ZOB 16.43 Uhr ALF Z an Schultagen ab Schulenberg Ort 16.55, Clausthal ZOB an 17.10 Uhr

Smd an Schultagen Mo bis Do (von Goslar)

Weitere ALF Montag bis Freitag ab Schulenberg Ort um 18.07 und 19.07, weiter Fahrt an S Mo-Do ab Schulenberg Ort um 16.02 nach Clausthal-Zellerfeld

Erzvorkommen auf dem Festenburg-Schulenberger Gangzug führten zur Entstehung der kleinen Bergorte Festenburg und Schulenberg. 1702 entstand eine Hütte in Schulenberg. 1904 wurde der Bergbau eingestellt. Die Ortsteile Unter- und Mittelschulenberg versanken ab 1954 in den Fluten der neuen Okertalsperre, die Bewohner wurden nach Neu-Schulenberg umgesiedelt. Bei Niedrigwasser in der Talsperre tauchen alte Fundamente wieder auf.

D.2 BUS

Braunlage - Sorge - Tanne - Benneckenstein

gültig ab 15.12.2019

HVB-Linie 262

Unternehmen Harzer Verkehrsbetriebe, Wernigerode

Die Linie dient der Anbindung der Orte Benneckenstein, Tanne und Sorge an das Schulzentrum Braunlage und wird nur an Schultagen in Niedersachsen befahren!

Hg Mit Linie 470 über Hohegeiß

Verkehrstage	Mo bis Fr an Schultagen				
Braunlage Busbahnhof	7 10	10 05	12 14	13 25	15 10
Sorge Försterbergstraße	7 18	10 13	(13 33	15 18
Tanne Brücke	7 20	10 15	Hg	13 35	15 20
Benneckenstein Bahnhof	7 25	10 20)	13 40	15 25
Benneckenstein Haus des Gastes	7 27	10 22	12 55	13 42	15 27
Verkehrstage	Mo bis Fr an Schultagen				
Benneckenstein Haus des Gastes	6 40	9 40	12 55	14 40	15 12
Benneckenstein Bahnhof	6 42	9 42	12 57	14 42	(
Tanne Brücke	6 47	9 47	13 02	14 47	Hg
Sorge Försterbergstraße	6 49	9 49	13 04	14 49)
Braunlage Busbahnhof	6 57	9 57	13 12	14 57	15 43

In Sorge bzw. Benneckenstein erreichen Sie mit dieser Linie Anschlüsse an die Harzer Schmalspurbahn (Harzquerbahn). Zwischen Sorge und Tanne können Sie auf der alten Trasse der Südhazbahn, die bis 1945 von Brunnenbachsmühle bis Tanne fuhr, einen Spaziergang machen. Sehr zu empfehlen ist auch die kurze Wanderung von Sorge nach Benneckenstein oder eine Tour von Sorge durch das Tal des Ochsenbachs nach Hohegeiß, von wo Sie mit dem Linienbus auch wieder nach Braunlage zurückfahren können (Linie C.20).

Wer alte Bahntrassen liebt, der kann ab Sorge zunächst der alten SHE bis Tanne folgen und ab dort auf der Trasse der früheren HBE sehr bequem bis nach Königshütte wandern oder radeln.

Auskunft

www.hvb-harz.de

pdf der Linientabelle 262 kann heruntergeladen und ausgedruckt werden

Haltestellen	Ziele
Harzgerode Bahnhof	I Schloß (1550) mit Museum, Eisenkunstguß aus Mägdesprung, barocke Kirche mit Emblematik-Sammlung
Alexisbad Bahnhof	I Ab 1755 Nutzung der eisen- und schwefelhaltigen Quellen, 1810 Bau von Kurhäusern durch Fürst Alexis von Anhalt-Bernburg
Silberhütte Pyrotechnik	I Die Pyrotechnik ging aus der früheren Fabrik Eisfeld hervor, der Eisfeld-Valier Raketenwagen wurde auf der Selketalbahn getestet
Forsthaus Fürst Viktor	
Neudorf Kirche	I Bis 1912 Bergbau, seither Erholungsort. Pingen, Schachtöffnungen und Halden noch zu erkennen. Wanderung zum Birnbaumteich und Silberhütte
Treue Nachbarteiche	I Für den Unterharzer Bergbau und die Hüttenbetriebe um Silberhütte und Straßberg wurden mehrere Bergbauteiche und Gräben angelegt
Straßberg Bergschenke	M Kurzer Weg zum Museumsbergwerk Glasebach (Flußspatgrube, April bis Oktober geöffnet, Telefon 039489 / 226)
Straßberg Bahnhof	U Umsteigemöglichkeit zur HSB nach Güntersberge bzw. Alexisbad und zur Buslinie C.10 über den Auerberg nach Stolberg
Straßberg Fluorschacht	I Ehemalige Flußspatgrube "Herzogschacht". Flußspat ist chemisch Kalziumfluorid
Siptenfelde Kirchgasse	I Der schon 961 erwähnte königliche Jagd Hof wurde 1663 von Fürst Friedrich von Anhalt neu besiedelt. Aus dieser Zeit Rundkirche mit Glockenstuhl
Hirschbuchenkopf	W Mit 458 m ist der Hirschbuchenkopf eine der markanten Erhebungen des Unterharzes
Güntersberge Bahnhof	W Wanderung entlang der HSB-Strecke nach Silberhütte und weiter nach Alexisbad
Auerberg	W Wanderung zur Josefs Höhe mit dem Josephskreuz, hervorragende Rundum-Aussicht (034654 / 476)
Stolberg Bahnhof	I Direkt an der Haltestelle "Stolberg Markt" der Marktplatz mit Rathaus ohne Treppen, Saigerturm, Münzer-Denkmal und Martini-Kirche

HVB-Linie 254
Unternehmen Harzer Verkehrs-
betriebe, Wernigerode

Weiterfahrt in Güntersberge
Bahnhof mit Linie
C.10 nach Friedrichsbrunn
C.10 nach Quedlinburg
C.6 nach Hasselfelde
C.6 nach Wernigerode
E.3 HSB nach Stiege
E.3 HSB nach Alexisbad

Weiterfahrt in Harzgerode
Bahnhof mit Linie

C.9 nach Quedlinburg
C.9 nach Wippra
D.4 nach Königserode
D.5 nach Pansfelde
D.6 nach Ballenstedt
E.3 nach Gemrode

Umstieg zu den Linien C.9, D.6
und E.3 auch in Alexisbad
Bahnhof möglich

Verkehrstage	Montag bis Freitag													Samstag u Sonn-u Feiertag				
Harzgerode Bahnhof	4 25	5 15	6 35	8 35	9 40	10 35	11 35	12 50	13 25	14 25	15 25	16 35	18 35	7 39	11 39	15 39	19 39	
Alexisbad Bahnhof	4 33	5 23	6 43	8 43	9 48	10 43	11 43	12 58	13 33	14 33	15 33	16 43	18 43	7 47	11 47	15 47	19 47	
Silberhütte Pyrotechnik	4 37	5 27	6 47	8 47	9 52	10 47	11 47	13 02	13 37	14 37	15 37	16 47	18 47	7 51	11 51	15 51	19 51	
Forsthaus Fürst Viktor	4 40	5 30	6 50	8 50	(10 50	11 50	13 05	13 40	14 40	(16 50	18 50	7 54	11 54	15 54	19 54	
Neudorf Hauptstraße	4 43	5 33	6 53	8 53)	10 53	11 53	13 08	13 43	14 43)	16 53	18 53	7 57	11 57	15 57	19 57	
Treue Nachbarteiche	4 49	5 39	6 58	8 58	(10 58	11 58	13 14	13 49	14 49	(16 58	18 58	8 03	12 03	16 02	20 02	
Straßberg Lindenhof	4 53	5 43	7 03	9 03	10 00	11 03	12 03	13 18	13 53	14 53	15 46	17 03	19 03	8 09	12 09	16 09	20 09	
Straßberg Bahnhof	4 55	5 45	7 05	9 05	(11 05	12 05	13 20	13 55	14 55	(17 05	19 05	8 09	12 09	16 09	20 09	
Siptenfelde Kirchgasse	5 01	5 51	7 11	9 11)	11 11	12 11	13 26	14 01	15 01)	17 11	19 11	8 15	12 15	16 15	20 15	
Güntersberge Bahnhof	5 09	5 59	7 19	9 19	(11 19	12 19	13 34	14 09	15 09	(17 19	19 19	8 23	12 23	16 23	20 23	
Auerberg					10 07							15 52						
Stolberg Bahnhof					10 20							16 05						
Verkehrstage	Montag bis Freitag													Samstag u Sonn-u Feiertag				

Haltstellen	Ziele
Harzgerode Bahnhof	I Schloß (1550) mit Museum, Eisenkunstguß aus Mägdesprung, barocke Kirche mit Emblematik-Sammlung
Kirchenholz	
Kirchenholz Wegehaus	
Neudorf Hauptstraße	
Neudorf Kirche	I Bis 1912 Bergbau, seither Erholungsort. Pingen, Schachtöffnungen und Halden sind noch zu erkennen. Wanderung zum Birnbaumteich
Dankerode Ort	I Der auf einer Hochfläche gelegene Ort bietet einige Wandermöglichkeiten, u.a. ins Wippertal und zur Wippertalsperre
Königerode Oberdorf	I Die "Klausstraße" (heute B242) diente der Zufuhr von Holzkohle zu den Mansfelder Kupferhütten
Königerode Ort	W Wanderung über Schiefergrund und Schmale Wipper zur Wippertalsperre, ggf. weiter bis nach Wippra
Schielo Königseroder Straße	I 1903-1905 wurde hier von der Versicherungsanstalt Sachsen-Anhalt eine "Lungenheilstätte für Männer" erbaut
Schielo Am Teich	W Wanderung über Wilhelmshof nach Harzgerode
Harzgerode Augustenstraße	

HVB-Linie 247

Unternehmen Harzer Verkehrs-
betriebe, Wernigerode

Weiterfahrt in Harzgerode
Bahnhof mit Linie

C.10 nach Gemrode

C.10 nach Quedlinburg

D.3 nach Güntersberge

E.3 HSB nach Alexisbad

Verkehrstage	Montag bis Freitag										Samstag u Sonn-u Feiertag		
	F	S		KB	S		S	KB	KB				
Harzgerode Bahnhof	7 25	7 40	11 30	14 50	15 35	15 50	16 50	18 45	19 10			11 25	17 25
Kirchenholz	7 30	7 45	11 35	14 55	15 40	15 55		18 50	19 15			11 30	17 30
Neudorf Hauptstraße	7 35	7 50	11 40	(15 45	((19 20				11 35	17 35
Dankerode Ort	7 41	7 56	11 46) 15 51)) 19 26				11 41	17 41
Königerode Oberdorf	7 48	8 03	11 53	14 58	15 58	15 58		18 53	19 33			11 48	17 48
Königerode Ort	7 49	8 04	11 54	14 58	15 58	15 58		18 54	19 34			11 49	17 49
Schielo Am Teich	7 54	8 09	11 58	15 03	16 04	16 03	17 01	18 58	19 39			11 54	17 54
Harzgerode Augustenstraße	7 58	8 14	12 04	Pa	16 09	Pa	Pa	Pa	19 44			11 58	17 58
Harzgerode Bahnhof	8 03	8 18	12 08		16 13				19 48			12 03	18 03

Die Linie wird im Uhrzeigersinn
und entgegen des Uhrzeiger-
sinns befahren.

Einige Orte werden zusätzlich
durch die Linie D.5 Harzgerode -
Königerode - Pansfelde be-
dient, Königserode auch
durch die Linie C.10 Harzgerode -
Wippra. Neudorf wiederum
wird auch von der Linie D.3
Harzgerode - Güntersberge
bedient.

Verkehrstage	Montag bis Freitag											Samstag u Sonn-u Feiertag	
	S	S	S	S	S	S	1)	S					
Harzgerode Bahnhof	4 55				8 55	10 55	12 55	13 35	14 35			16 50	8 55
Harzgerode Augustenstraße	4 57				8 57	10 57	12 57	13 37	14 37	Pa	Pa	(Pa	8 57
Schielo Am Teich	5 05			6 49	9 05	11 05	13 06	13 46	14 46	15 57	16 57	17 01	17 57
Königerode Ort	5 09			6 53	9 09	11 09	13 10	13 50	14 50	16 03	17 03	17 05	9 09
Königerode Oberdorf	5 10			6 54	9 10	11 10	13 11	13 51	14 51	16 08	17 08	17 06	9 10
Dankerode Ort	5 17	6 25	6 47	(9 17	11 17	13 18	13 58	14 58	((17 13				9 17
Neudorf Hauptstraße	5 23	6 31	6 53) 9 23	11 23	13 24	14 04	15 04)) 17 19				9 23
Neudorf Kirche	5 24	6 32	6 54	(9 24	11 24	13 25	14 05	15 05	((17 20				9 24
Kirchenholz	5 27	6 35	6 57	6 57	9 27	11 27	13 28	14 08	15 08)) 17 23			9 27
Harzgerode Augustenstraße	5 30	(((9 30	11 30	13 31	14 11	15 11	((17 26				9 30
Harzgerode Bahnhof	5 34	6 42	7 04	7 04	9 34	11 34	13 35	14 15	15 15	16 14	17 14	17 30	18 11

1) In den Ferien verkehrt ein Kleinbus

Pa Linie 243 nach bzw. von Leinemühle - Pansfelde, Kurse bedienen Schielo Abzw. Haus Einetal
und Schielo Königseröder Straße

Auskunft

www.hvb-harz.de

pdf der Linientabelle 247 kann heruntergeladen und ausgedruckt werden

Haltstellen	Ziele
Harzgerode Bahnhof	I Schloß (1550) mit Museum, Eisenkunstguß aus Mägdesprung, barocke Kirche mit Emblematik-Sammlung
Kirchenholz	
Königerode Ort	W Wanderung über Schiefergrund und Schmale Wipper zur Wippertalsperre, ggf. weiter bis nach Wippra
Schielo Abzw. Haus Einetal	I 1903-1905 wurde in Schielo von der Versicherungsanstalt Sachsen-Anhalt eine "Lungenheilstätte für Männer" erbaut
Molmerswende	I Geburtsort (1747) des Dichters Gottfried August Bürger ("Münchhausen"), kleines Museum am Ort
Leinemühle	
Pansfelde	
Gartenhaus	W Wanderung zur Burg Falkenstein, der einzigen vollständig erhaltenen im Harz. Wirkungsstätte von Eicke von Reggow ("Sachsenspiegel")
Degenershausen	I Zugang zum ehemaligen und weitgehend rekonstruierten Landschaftspark mit seltenen Baumarten
Wieserode	
Neuplatendorf	
Endorf	
Ermsleben Endorfer Straße	U Anschluss an Linie 240 in Richtung Aschersleben (in der Gegenrichtung in Ermsleben Ulme)
Ermsleben Ulme	U Anschluss an Linie 240 in Richtung Ballenstedt (in der Gegenrichtung in Ermsleben Welbslebener Straße)

HVB-Linie 243

Unternehmen Harzer Verkehrs-
betriebe, Wernigerode

Weiterfahrt in Ermsleben Endorfer
Straße mit Linie HVB-240 (B.6) Mo-Fr
nach Aschersleben um 6.44, 7.55,
9.55, 11.55, 13.55, 15.55 und 17.55
Uhr. Am Wochenende besteht
bei jeder AST-Fahrt unmittelbar
Anschluss nach Aschersleben.

In Ermsleben Ulme besteht Mo-Fr
Anschluss mit Linie HVB-240 (B.5)
nach Ballenstedt um 10.00, 12.00,
14.00, 16.00 und 18.00 Uhr, am
Wochenende um 11.00, 15.00 und
19.00 Uhr.

In der Gegenrichtung besteht
Mo-Fr bei jeder Fahrt Anschluss
aus Aschersleben und aus Ballen-
stedt, am Wochenende bei jeder
AST-Fahrt aus Ballenstedt und bei
den Fahrten um 9.01, 13.01 und
17.01 auch aus Aschersleben.
Einzelheiten siehe Fahrplan B.6.

Verkehrstage	Montag bis Freitag										Samstag und Sonn- und Feiertag						
	S		S		S		S		S KB		Verkehr nur mit Anruf-Sammel-Taxen						
Harzgerode Bahnhof	14 50 15 50 16 50 18 45																
Kirchenholz	14 55 15 55 18 50																
Königerode Ort	14 59 18 54										Vorbestellung bis 60 Minuten						
Schielo Abzw. Haus Einetal	15 05 16 05 17 03 19 00										vor Abfahrt unter (0391) 5363-180.						
Molmerswende	15 09 16 09 17 05 19 02										Keine Mitnahme von Fahrrädern.						
Leinemühle	15 12 16 12 17 10 19 09																
Pansfelde	6 15	7 00	9 28	11 28	13 28	15 17	15 32	16 17	17 15	17 28	19 12	9 28	10 28	13 28	14 28	17 28	18 28
Gartenhaus	6 19	7 04	9 32	11 32	13 32	o	15 36	o	o	17 32	o	9 32	10 32	13 32	14 32	17 32	18 32
Degenershausen	6 21	7 06	9 34	11 34	13 34		15 38			17 34		9 34	10 34	13 34	14 34	17 34	18 34
Wieserode	6 25	7 10	9 38	11 38	13 38		15 42			17 38		9 38	10 38	13 38	14 38	17 38	18 38
Ermsleben Endorfer Straße	6 38	7 23	9 51	11 51	13 51		15 55			17 51		9 51	10 51	13 51	14 51	17 51	18 51
Ermsleben Ulme	6 39	7 24	9 52	11 52	13 52		15 56			17 52		9 52	10 52	13 52	14 52	17 52	18 52
Verkehrstage	Montag bis Freitag										Samstag und Sonn- und Feiertag						
	S KB		S		S		S		S		Verkehr nur mit Anruf-Sammel-Taxen						
Ermsleben Ulme	9 02 11 02 13 02 13 54 15 05 16 02 17 02										9 01 10 01 13 01 14 01 17 01 18 01						
Ermsleben Welbslebener Straße	9 05 11 05 13 05 13 58 15 09 16 05 17 05										9 04 10 04 13 04 14 04 17 04 18 04						
Wieserode	9 17 11 17 13 17 14 10 15 21 16 17 17 17										9 16 10 16 13 16 14 16 17 16 18 16						
Degenershausen	9 21 11 21 13 21 14 14 15 25 16 21 17 21										9 20 10 20 13 20 14 20 17 20 18 20						
Gartenhaus	9 23 11 23 13 23 14 16 15 27 16 23 17 23										9 22 10 22 13 22 14 22 17 22 18 22						
Pansfelde	6 35	9 27	11 27	13 27	14 20	15 31	15 45	16 27	16 45	17 27	17 45	9 26	10 26	13 26	14 26	17 26	18 26
Leinemühle	6 39	o	o	o	o	o	15 49	o	16 49	o	17 49	o	o	o	o	o	o
Molmerswende	6 44 15 54 16 54 17 54																
Schielo Abzw. Haus Einetal	6 47 15 57 16 57 17 57										Vorbestellung bis 60 Minuten						
Königerode Ort	6 53 16 03 17 03										vor Abfahrt unter (0391) 5363-180.						
Kirchenholz	6 57 16 09 17 09										Keine Mitnahme von Fahrrädern.						
Harzgerode Bahnhof	7 04 16 14 17 14 18 11																

Auskunft

www.hvb-harz.de

pdf der Linientabelle 243 kann heruntergeladen und ausgedruckt werden

D.5 BUS

Molmerswende - Braunschwende - Wippra - Hettstedt / Leimbach - Mansfeld

gültig ab 11.12.2022

Baustelle Ortsdurchfahrt Wippra mit weiträumigen Umleitungsfahrten

VGS-Linien 422, 423 und 432
Unternehmen VGS-Südharzlinie
Hettstedt

Weitere Fahrten - auch am
Wochenende - zwischen
Wippra und Hettstedt entneh-
men Sie bitte der Tabelle C.13
(VGS-Linie 460). Zwischen
Braunschwende Abzw. und
Alte Mühle und Wippra ver-
kehrt Mo-Fr drei Mal je Rich-
tung, am Wochenende alle
zwei Stunden die Linie HVB-242
(Tabelle C.10).

Vatterode, Gräfenstuhl und
Klippmühle werden Samstag
und Sonn- und Feiertag mit
zweistündlichen Rundkursen
Hettstedt Bahnhof - Vatterode
- Hettstedt Bahnhof über
Greifenhagen bedient:
Hettstedt Bahnhof nur Sa ab
8.30 - Greifenhagen 8.44 -
Vatterode 9.03 - Hettstedt
Bahnhof 9.21, dann weiter
Sa und SoF 10.30 - 10.44 -
11.03 - 11.21 bis 18.30 - 18.44 -
19.03 - 19.21 Uhr. Diese Rund-
kurse bedienen auch Groß-
örner.

Rufbus, bitte bis 1 Stunde vor
Fahrtrtritt unter (0391) 5363180
anmelden!

Verkehrstage	Montag bis Freitag												
	S	S	S	S	S	S	S	S	S	F	F	S	
Molmerswende	5 54	8 30	Harz-gerode	13 04	14 44	16 10	16 35	17 38					
Steinbrücken	6 02	((((((
Tilkerode	6 06	8 36	I	13 10	14 50	16 16	16 41	17 44					
Braunschwende	4 59	6 13	6 10	8 43	9 18	11 28	13 17	14 57	15 28	16 23	16 35	17 04	17 51
Hermerode	(6 23	(((((((((((
Ritzgerode)	6 26)))))))))))
Popperode	5 04	6 13	8 48	9 23	11 33	13 22	15 02	15 33	16 28	16 49	17 56		
Wippra	5 12	6 20	8 56	9 28	11 38	13 30	15 09	15 38	16 35	16 55	18 04		
Wippra Bahnhof	5 32	6 40	9 16	9 48	11 58	13 50	15 11	15 58	o				18 24
C.14 Wippra Bahnhof	5 32	6 41	10 00	12 00	14 00	16 00							
Sangerhausen Busbahnhof	6 09	7 20	10 35	12 35	14 35	16 35							
Friesdorf	5 35	9 19		13 53									18 27
Vatterode	5 53	9 37		14 11									18 45
Leimbach Denkmal	5 58	9 42		14 16									18 50
Leimbach Brücke	(6 45	(((((((((((
Mansfeld Oberstadt)	6 46)))))))))))
Großörner Mansfelder Straße	6 04	o	9 48	14 22									18 56
Hettstedt Busbahnhof	6 12	9 56	14 30					16 59		17 28	19 04		

Verkehrstage	Montag bis Freitag																	
	S	F	S	S	S	S	S	S	S	F	S	S	S	F	S			
Hettstedt Busbahnhof	5 00	6 50	6 53															
Großörner Mansfelder Straße	5 08	6 58	7 01															
Leimbach Brücke	(7 05	7 08				13 15	13 33				15 18	14 46					
Vatterode	5 17	7 12	7 15				13 20								14 51			
Friesdorf		7 30	7 33				13 48								15 19			
C.14 Sangerhausen Busbahnhof			7 32	9 24	11 24				13 24	14 25					15 24			
Wippra Bahnhof			8 02	10 00	12 00				14 00	15 04					16 00			
Wippra Bahnhof		7 33	7 36	8 10	10 00	11 07	12 00	13 51	13 38	14 01	14 35	15 08	15 22	15 29	16 02	16 32		
Wippra		7 54	7 57	8 30	10 20	(12 20	o	13 58	14 21	14 55	(15 43	15 49	16 22	16 52		
Popperode		8 01	8 04	8 37	10 27)	12 27		13 54	14 05	14 28	15 02)	15 39	15 50	15 56	16 29	16 59
Hermerode		((((((13 49	14 16	(((15 34	16 01	16 07	((
Ritzgerode))))))		13 51	14 19)))	15 36	16 04	16 10)	17 10
Braunschwende	5 39	8 08	8 11	8 42	10 32	11 27	12 32		14 01	14 12	14 33	15 07	15 26	15 46	15 52	16 03	16 34	17 06
Tilkerode	5 46	8 15	8 18	I	o	o	o		14 08	14 29	o	o	o	15 53	16 07	16 20	o	17 16
Steinbrücken	(((Harz-gerode					14 12	14 33				15 57	16 18	16 24		17 27
Molmerswende	5 52	8 21	8 24						14 22	14 43				16 07	16 28	16 34		17 37

Bitte beachten: Während der Sperrung der Ortsdurchfahrt Wippra (Neubau Wipperbrücke) gilt seit dem 31.01.2022 bis auf weiteres für die oben dargestellten Verbindungen ein Umleitungsfahrplan. Fahrten zwischen Wippra Bahnhof (unveränderte Bedienung aus Richtung Hettstedt und Sangerhausen) und Popperode durch Wippra entfallen bzw. werden weiträumig mit 15-20 Minuten Fahrzeitzuschlag umgeleitet. Das am Wochenende bestehende "Drehkreuz" am Bahnhof Wippra (Busse von Hettstedt, Sangerhausen und Quedlinburg und Züge der "Wippleriese") besteht unverändert, die HVB-Busse fahren ab Braunschwende jedoch direkt zum Bahnhof Wippra bzw. umgekehrt. Bitte konsultieren Sie www.hvb-harz.de (für Harzgerode - Wippra) oder www.vgs-suedharzlinie.de (für alle anderen Linien). Danke!

Haltestellen	Ziele
Harzgerode Bahnhof	I Schloß mit Heimatstube und Eisenkunstguß aus Mägdesprung, Marienkirche mit seltener Emblematik-Sammlung
Alexisbad Bahnhof	U Umsteigemöglichkeit zur HSB in Richtung Güntersberge und zur Buslinie D.3 nach Straßberg - Güntersberge
Alexisbad Klostermühle	
Mägdesprung Drahtzug	W Wanderung im Tal der Selke parallel zur Kleinbahn bis nach Alexisbad
Mägdesprung	W Wanderung im Tal der Selke parallel zur Kleinbahn bis nach Alexisbad, Wanderung durch das Selketal über 1. bis 4. Hammer nach Selkemühle
Sternhaus Abzw.	W Wanderung auf den Ramberg, kurzer Weg zum Sternhaus und zur Haltestelle Sternhaus-Ramberg der HSB
Ballenstedt Alter Westbf	I Alte Residenz der Anhaltiner Fürsten, Schloß (barock) mit Schloßtheater von 1788, Schloßpark (Entwurf P.J. Lenne)
Ballenstedt Poststraße	I Kugelgen-Haus, Rathaus 1906 nach Entwurf von Alfred Messel (Kaufhaus Wertheim in Berlin)
Ballenstedt Marienstraße	

HVB-Linie 244
Unternehmen Harzer Verkehrs-
betriebe, Wernigerode

Zwischen Harzgerode und
Alexisbad verkehren auch die
Züge der HSB (E.3) und die HVB-
Buslinien 242 (C.10) und 254 (D.3),
zwischen Harzgerode und
Mägdesprung verkehren auch
die Züge der HSB (E.3) und die
HVB-Buslinie 242 (C.10).

Weiterfahrt in Ballenstedt Alter
Westbahnhof mit Linie
B.6 nach Aschersleben
B.6 nach Quedlinburg
B.6 nach Gernrode
HVB-243 nach Reinstedt

Verkehrstage	Montag bis Freitag							
	S	F	KB	KB				
Harzgerode Bahnhof	6 46	6 55	8 25	10 55	12 35	14 55	16 55	
Alexisbad Bahnhof	6 54	7 03	8 33	11 03	12 43	15 03	17 03	
Mägdesprung Drahtzug	6 59	7 08	8 38	11 08	12 48	15 08	17 08	
Mägdesprung	7 01	7 10	8 40	11 10	12 50	15 10	17 10	
Sternhaus Abzw.	7 05	7 14	8 44	11 14	12 54	15 14	17 14	
Ballenstedt Alter Westbf	7 20	7 22	8 52	11 22	13 02	15 22	17 22	
Ballenstedt Marienstraße		7 25	F855	11 25	13 05	15 25	17 25	
Verkehrstage	Montag bis Freitag							
	S	F	S	S	S	KB	KB	
Ballenstedt Marienstraße	5 40	8 12	9 02	10 12	13 00	14 02	15 02	16 17 18 12
Ballenstedt Alter Westbf	5 43	7 30	8 15	9 05	10 15	13 05	14 05	15 05 16 20 18 15
Sternhaus Abzw.	5 51	7 38	8 23	9 13	10 23	13 13	14 13	15 13 16 28 18 23
Mägdesprung	5 55	7 42	8 27	9 17	10 27	13 17	14 17	15 17 16 32 18 27
Mägdesprung Drahtzug	5 57	7 44	8 29	9 19	10 29	13 19	14 19	15 19 16 34 18 29
Alexisbad Bahnhof	6 02	7 49	8 34	9 24	10 34	13 24	14 24	15 24 16 39 18 34
Harzgerode Bahnhof	6 12	7 59	8 44	9 34	10 44	13 34	14 34	15 34 16 49 18 44

In der Ferien wird auf dieser Linie über-
wiegend ein Kleinbus mit begrenztem
Platzangebot eingesetzt.

Das schöne Tal der Selke wird zwischen
Harzgerode, Alexisbad, Drahtzug und
Mägdesprung nicht nur von der Selke-
talbahn, sondern auch von zwei Bus-
linien durchfahren. Die Linie 242 (C.10)
verkehrt hierbei Montag-Freitag jede
Stunde und am Wochenende alle 2
Stunden. Die Linie 244 (nebenstehend)
verkehrt Montag-Freitag nach einem
individuellen Fahrplan. Zusammen er-
geben sich mit Bahn und Bus vielfältige
Ausflugs- und Wandermöglichkeiten.

Auskunft www.hvb-harz.de pdf der Linientabelle 244 kann heruntergeladen und ausgedruckt werden

D.7 BUS

Aschersleben / Hettstedt - Harkerode - Ulzigerode

Auszug

gültig ab 10.11.2022

KVG Salzlandkreis Linie 147
Unternehmen KVG Salzlandkreis,
Betrieb Aschersleben

Tarif MAREGO
Auskunft (03471) 356 916

Hettstedt - Harkerode VGS-Linie 411

Verkehrstage	Montag bis Freitag							
Aschersleben Busbahnhof	6 12	7 18	8 58	9 58	11 58	13 58	15 58	
Westdorf	6 20	7 26	9 06	10 06	12 06	14 06	16 06	
Welbsleben Schule	6 34	7 40	9 20	10 20	12 20	14 20	16 20	
<i>Hettstedt Busbahnhof</i>			10 00	12 00	14 00	16 00		
<i>Harkerode</i>			10 22	12 22	14 22	16 22		
Harkerode	6 41	7 47	9 27	10 27	12 27	14 27	16 27	
Ulzigerode	o	o	9 32	10 32	12 32	14 32	16 32	

Verkehrstage	Montag bis Freitag							
Ulzigerode		9 40	10 40	12 40	14 40	16 40		
Harkerode	6 42	7 55	9 45	10 45	12 45	14 45	16 45	
<i>Harkerode</i>			10 45	12 45	14 45	16 45		
<i>Hettstedt Busbahnhof</i>			11 06	13 06	15 06	17 06		
Welbsleben Schule	6 49	8 02	9 52	10 52	12 52	14 52	16 52	
Westdorf	7 03	8 16	10 06	11 06	13 06	15 06	17 06	
Aschersleben Busbahnhof	7 14	8 26	10 16	11 16	13 16	15 16	17 16	

Im Abschnitt Hettstedt - Ulzige-
rode - Stangerode verkehrt Mi
und Fr alle 2 Std ein ServiceBus

An Schultagen gibt es weitere Fahrten zwischen Aschersleben und Westdorf (12.28, 13.25, 14.25, 15.15) und zurück ab Westdorf 12.45, 13.40, 14.40, 15.28 Uhr

Auskunft www.kvg-salzland.de pdf der Linientabelle 147 kann heruntergeladen und ausgedruckt werden

Das Netz der Harzer Schmalspurbahnen



Noch immer fehlen den Harzer Schmalspurbahnen Dampflokotiven, Lokführer und Heizer. Im diesjährigen Sommerfahrplan wird es zwischen Wernigerode und dem Brocken einige Züge geben, die nur Mittwoch und Donnerstag mit Dampfloks fahren, an den übrigen Tagen hingegen mit einer Diesellok. Auf der Selketalbahn gibt es zwar zusätzlich zu dem gewohnten Dampflokumlauf einen zweiten, dieser wird aber nur von Donnerstag bis Samstag angeboten. An den übrigen Tagen verkehren die entsprechenden Züge entweder als Triebwagen oder gar nicht. Wir haben in den beiden folgenden Tabellen alle Züge entsprechend gekennzeichnet. Hinzu kommt das Dampflokverbot auf der Brockenstrecke, wenn bestimmte Waldbrand-Warnstufen ausgerufen werden. Dennoch: Bei den HSB wird auch 2023 wieder viel geboten - gute Fahrt!

**E.1 HARZQUERBAHN
BROCKENBAHN**

**Wernigerode - Drei Annen Hohne - Brocken / Benneckenstein - Eislefelder Talmühle - Nordhausen
Straßenbahnverkehr Ilfeld - Nordhausen siehe Tabelle C.18**

gültig ab 01.04.23 bis 31.10.23

Verkehrstage	A	A	tgl	tgl	tgl	tgl	tgl	tgl	Sdz	tgl	tgl	tgl	tgl	E	tgl	C	tgl	tgl	E	D	tgl	tgl	
	Tw	Tw	Tw	Tw				Tw				Tw				Tw	Tw						
Wernigerode (Bahnhof HSB)	U		8 25	8 55	9 40		10 25		11 13	11 57				13 25	a1415		14 55		a1615	16 25		17 25	
Wernigerode Westerntor	I		8 29	8 59	9 44		10 29		11 19	12 01				13 29	(14 59		(16 29		17 29	
Wernigerode Hochschule Harz			8 33	9 03	9 48		10 33		I	12 05				13 33	Bus		15 03		Bus	16 33		17 33	
Wernigerode-Hasserode	I		8 38	9 08	9 53		10 38		11 29	12 10				13 38	HVB		15 08		HVB	16 38		17 38	
Steinerne Renne	W		8 43	9 13	9 58		10 43		I	12 15				13 43)		15 13)	16 43		17 43	
Drei Annen Hohne	W		9 02	9 32	10 17		11 02		11 54	12 34				14 02	a1437		15 34		a1637	17 02		18 02	
Nordhausen Nord					8 33																	13 04	
Drei Annen Hohne					10 25																		15 19
Drei Annen Hohne				9 45	10 30		11 15	12 00	12 09		12 50	13 39	14 15	15 06			15 52			16 47	17 16		
Schierke	W		9 57	10 42		11 27	12 12	12 22			13 02	13 51	14 27	15 18			16 04			16 59	17 28		
Schierke				10 05	10 50		11 35	12 20	12 30			13 13	13 58	14 40	15 39			16 21			17 06	17 48	
Brocken	W			10 36	11 21		12 06	12 51	13 02			13 44	14 28	15 30	16 09			16 52			17 36	18 19	
Brocken											11 36											17 07	
Drei Annen Hohne											12 43											17 59	
Drei Annen Hohne				9 03						12 48							15 48					18 03	
Elend	W			9 15						13 00							16 00					18 18	
Sorge	W			9 34						13 19							16 19					18 37	
Benneckenstein	W			9 42						13 27							16 27					18 45	
Benneckenstein	W			9 48						13 28							16 28					18 46	
X Sophienhof	W			10 05						13 45							16 47					19 04	
X Tiefenbachmühle				10 10						13 50							16 51					19 08	
Eislefelder Talmühle	W			10 16						13 56							16 57					19 14	
E.2 Eislefelder Talmühle				10 18						14 01							17 15					17 15	
Stiege				10 38						14 21							17 35					17 35	
Hasselfelde				(14 35							u1753					17 53	
Alexisbad				11 39						15 45							18 24					18 24	
E.2 Alexisbad					9 33					12 39							15 51					16 45	
Hasselfelde					10 37					((17 58	
Stiege					10 51					13 30							16 38					18 12	
Eislefelder Talmühle					11 11					13 50							17 00					18 32	
Eislefelder Talmühle				10 17		11 15				14 00							15 44			17 14		18 33	19 15
Netzkater	M,W			10 24						14 07							15 51			17 21		X1839	X1921
X Ilfeld Bad				10 26		Bus				14 09							15 54			17 24		18 42	19 24
X Ilfeld Neanderklinik				5 52	7 13	10 29		VBN		14 12							15 57		I			18 45	19 27
Ilfeld	W		5 53	7 14	10 31					14 14							15 58			17 28		18 46	19 28
Ilfeld			5 54	7 17	10 32					14 15							15 59			17 29		18 50	19 29
X Ilfeld Schreiberwiese			5 56	7 19	10 33					14 16							16 01		I			18 51	19 31
Niedersachswerfen Ost			6 02	7 25	10 40					14 23							16 09			17 37		18 57	19 39
Niedersachswerfen Herkulesmarkt			6 04	7 27	10 41					14 24							16 11			17 38		18 58	19 41
Nordhausen-Krimderode	I		6 07	7 30	10 44					14 27							16 14			17 42		19 04	19 44
Nordhausen Altentor			6 11	7 34	10 49					14 32							16 18			17 47		19 09	19 48
Nordhausen Nord	I		6 15	b738	10 53		b1151			b1436							16 22			17 51		19 13	19 52

DB-Kursbuch 324 und 325

Unternehmen Harzer Schmalspurbahnen, Wernigerode
Auskunft: www.hsb-wr.de

D täglich vom 26.04.23 bis zum 28.10.23

E nicht 17.-20.04.23 und 24.-27.04.23. Mi und Do Dampf, sonst Diesel

Sdz Sonderzug (Oldie) an ausgewählten Tagen, bes. Fahrschein

b Ankunft Nordhausen Bahnhofsplatz

Tw Triebwagen

Bus HVB Bus Linie 264 der HVB, siehe Tabelle C.4!

**E.1 HARZQUERBAHN
BROCKENBAHN**

**Nordhausen - Eislefelder Talmühle - Benneckenstein - Drei Annen Hohne - Wernigerode
Straßenbahnverkehr Nordhausen - Ilfeld siehe Tabelle C.18**

gültig ab 01.04.23 bis 31.10.23

Verkehrstage	A	A	tgl	tgl	tgl	tgl	tgl	tgl	tgl	tgl	tgl	tgl	tgl	C	Sdz	E	tgl	tgl	tgl	E	D
	Tw	Tw	Tw	Tw		Tw					Tw		Tw	Tw							
Nordhausen Nord I	b524	6 25	8 33	9 33	10 33						13 04	b1454	16 26								
Nordhausen Altentor	5 29	6 29	8 37	9 37	10 37						13 08	14 59	16 30								
Nordhausen-Krimderode	5 33	6 33	8 41	9 41	10 46						13 15	15 03	16 34								
Niedersachswerfen Herkulesmarkt	5 35	6 35	8 43	9 43	10 48						13 18	15 05	16 37								
Niedersachswerfen Ost	5 38	6 41	8 46	9 46	10 51						13 21	15 08	16 40								
X Ilfeld Schreiberwiese	5 43	6 46	8 51	9 51	I						13 26	15 13	16 45								
Ilfeld W	5 45	6 48	8 53	9 53	10 58						13 28	15 15	16 47								
Ilfeld	5 46	6 49	9 00	10 00	10 59						13 29	15 16	16 48								
X Ilfeld Neanderklinik	5 48	6 51	9 02	10 02	I						13 30	15 18	16 49								
X Ilfeld Bad	o	o	9 05	10 05	11 04						13 33	15 21	16 52								
Netzkater M,W			9 08	10 08	11 09						13 36	15 24	16 55								
Eislefelder Talmühle W			9 14	10 14	11 13						13 42	15 30	17 02								
E.2 Eislefelder Talmühle				10 18	11 20						14 01	17 15									
Stiege				10 38	11 40						14 21	17 35									
Hasselfelde				((14 35	u1753									
Alexisbad				11 39	12 37						15 45	18 24									
E.2 Alexisbad				9 33							12 39		15 51								
Hasselfelde				10 37							((
Stiege				10 51							13 30		16 38								
Eislefelder Talmühle				11 11							13 50		17 00								
Eislefelder Talmühle			9 15	11 20						14 11	17 12										
X Tiefenbachmühle			9 21	11 26						14 17	17 18										
X Sophienhof W			9 26	11 31						14 22	17 23										
Benneckenstein W			9 44	11 49						14 40	17 41										
Benneckenstein			9 47	11 50						14 41	17 42										
Sorge W			9 55	11 58						14 49	17 50										
Elend W			10 14	12 17						15 08	18 19										
Drei Annen Hohne W			10 25	12 28						15 19	18 30										
Drei Annen Hohne			10 30	12 50						15 52	16 52										
Brocken			11 21	13 44						16 52	17 52										
Brocken W			10 51	11 36	12 21	13 14	13 59	14 51			15 00	15 40	16 22	17 07	17 49	18 31					
Schierke W			11 31	12 16	13 11	13 54	14 38	15 21			15 32	16 19	17 02	17 46	18 29	19 01					
Schierke			11 32	12 31	13 12	13 55	14 39	15 22			15 38	16 20	17 03	17 47	18 30	19 02					
Drei Annen Hohne			11 43	12 43	13 24	14 07	14 51	15 33			15 50	16 32	17 14	17 59	18 41	19 13					
Drei Annen Hohne				12 48							15 48		18 03								
Nordhausen Nord				14 36							17 51		19 52								
Drei Annen Hohne			10 41	c1204	12 53	a1347	14 23	c1504	15 53	16 05	c1704	17 21	18 08	18 31	18 53	19 23					
Steinerne Renne W			11 04	(13 12	(14 42	(16 12	I	(17 45	18 27	18 50	19 12	19 42					
Wernigerode-Hasserode I			11 09	Bus	13 17	Bus	14 47	Bus	16 17	16 29	Bus	17 50	18 32	18 55	19 17	19 47					
Wernigerode Hochschule Harz			11 14	HVB	13 22	HVB	14 52	HVB	16 22	I	HVB	17 55	18 37	19 00	19 22	19 52					
Wernigerode Westerntor I			11 18	J	13 30	J	15 00	J	16 30	16 38	J	17 59	18 42	19 04	19 27	19 57					
Wernigerode (Bahnhof HSB) U			11 21	c1226	13 33	a1409	15 03	c1526	16 33	16 41	c1726	18 02	18 45	19 07	19 30	20 00					

DB-Kursbuch 324 und 325

Unternehmen Harzer Schmalspurbahnen, Wernigerode
www.hsb-wr.de

D täglich vom 26.04.23 bis zum 28.10.23

E nicht 17.-20.04. und 24.-27.04.23. Mi und Do Dampf, sonst Diesel

Sdz Sonderzug (Oldie) an ausgewählten Tagen, bes. Fahrschein

Tw Triebwagen

b Abfahrt Nordhausen Bahnhofplatz

Bus HVB Bus Linie 264 der HVB, siehe Tabelle C.4!

Verkehrstage	tgl	tgl	Do-Sa	tgl	tgl	tgl	Do-Sa	tgl	tgl	tgl	Do-Sa	Do-Sa	So-Mi	tgl	tgl	tgl	
	Tw		Tw		Tw		Tw		Tw		Tw		Tw		Tw		
Quedlinburg **	8 30	9 40	10 30	12 56		13 56	14 42	15 30	15 30		17 28	19 41	20 30				
X Quedlinburg-Quarmbeck	8 38	9 48	10 38	13 04		14 04	14 49	15 37	15 37		17 36	19 49	20 38				
Bad Suderode	8 42	9 52	10 42	13 09		14 08	14 54	15 42	15 42		17 40	X1953	X2042				
Gernrode (Harz) I	8 45	9 55	10 45	13 12		14 11	14 57	15 45	15 45		17 43	19 56	20 45				
Gernrode (Harz)	7 36	8 46	9 56	10 46		14 59		15 49	15 49		17 44						
X Osterteich	7 41	8 51	10 01	10 51		15 04		15 54	15 54		17 49						
X Sternhaus-Haferfeld	7 52	9 02	10 12	11 02	von	von		15 15	16 05		16 05		18 00				
X Sternhaus-Ramberg	7 55	9 05	10 15	11 05	Nord-	Hassel-		15 18	16 08		16 08		18 03				
Mägdesprung W	8 06	9 18	10 27	11 17	hausen	felde		15 30	16 24		16 24		18 15				
X Drahtzug	8 11	9 23	10 32	11 22	((15 35	16 28		16 28		18 20				
Alexisbad W	8 20	9 32	10 41	11 31	11 39	13 22		15 44	16 38		16 38		18 29				
Alexisbad	8 27			11 47		13 37						18 30					
Harzgerode I	8 37			11 56		13 46						18 39					
Harzgerode	8 47			12 19		13 56						19 10					
Alexisbad	8 57			12 29		14 06						19 20					
Alexisbad	9 04	9 33	10 56	12 39		14 13		15 51	16 45		16 45		19 23				
Silberhütte (Anhalt) I	(9 42	11 05	12 48		(16 00	16 54		16 54		(
X Straßberg Glasebach	M nach	9 51	11 14	12 57		nach		16 09	17 03		17 03		nach				
Straßberg (Harz) I	Qued-	9 54	11 20	13 00		Qued- von		16 11	17 05		17 05		Qued-				
Güntersberge W	linbg	10 03	11 30	13 09		linbg Nord-		16 21	17 15		17 15		linbg				
X Friedrichshöhe		10 10	11 36	13 16		hausen		16 27	17 21		17 21						
X Albrechtshaus		10 11	11 38	13 17		(16 29	17 25		17 25						
Stiege W	10 19	11 47	13 25		14 21		16 37		17 31	17 31							
Stiege	10 20	11 50				14 22		17 40	17 40								
Hasselfelde I	10 33	12 03				14 35		17 53	17 53								
Hasselfelde	10 37	12 18				14 44		17 58	17 58								
Stiege	10 50	12 31				14 57		18 11	18 11								
Stiege	10 51	12 32		13 30		14 58		16 38	18 12		18 12						
X Birkenmoor	W	10 58	(13 36		(16 46	18 18		18 18						
Eisfelder Talmühle W	11 11	nach		13 50		nach		17 00	18 32		18 32						
E.1 Eisfelder Talmühle		11 20		14 11				17 12									
Drei Annen Hohne		12 28		15 19				18 30									
Brocken		13 44		u1652				(
Wernigerode		u1333		16 33				19 08									
E.1 Eisfelder Talmühle		11 15	Harz-	14 02		Qued-		17 14		18 33		18 33					
Nordhausen Nord		b1151	gerode	b1439		linbg		17 51		19 13		19 13					

Neu: Von Stolberg auf den Brocken

Auf der Landesbuslinie Sangerhausen - Berga-Kelbra - Stolberg bietet VGS eine neue tägliche Verbindung an, mit der ein wenn auch kurzer Aufenthalt auf dem Brocken aus Stolberg, aber auch aus Sangerhausen oder Kelbra möglich ist.

Die Fahrten führen von Sangerhausen nach Güntersberge mit Anschluss an den Zug nach Eisfelder Talmühle, der dort Anschluss zum Brockenzug hat, bzw. entsprechend wieder zurück - und dies täglich.

Sangerhausen Busbf **8 02**

Kelbra 8 56

Berga Bahnhof 9 08

Stolberg Bahnhof 9 35

Güntersberge **9 56**

Güntersberge **10 03**

Eisfelder Talmühle **11 11**

Eisfelder Talmühle **11 20**

Brocken **13 44**

Wegen einer defekten Brücke muss in Breitenstein vorläufig noch in einen Kleinbus umgestiegen werden.

Einzelheiten zum Busfahrplan entnehmen Sie bitte der Tabelle C.15!

Verkehrstage	tgl	Do-Sa	tgl	tgl	tgl	tgl	tgl	tgl	Do-Sa	So-Mi	tgl	tgl	tgl	tgl	
	Tw		Tw	Tw	Tw	Tw	Tw	Tw		Tw	Tw	Tw	Tw	Tw	
E.1 Nordhausen Nord Eisfelder Talmühle			von	9 33			10 33		von		13 04	16 26		von	
			Qued-	10 14			11 13		Qued-		13 42	17 02		Qued-	
E.1 Brocken											11 36	14 51			
E.1 Wernigerode				8 25							11 58	14 55			
Drei Annen Hohne				9 03							12 48	15 48			
Eisfelder Talmühle				10 16							13 56	16 57			
Eisfelder Talmühle	W		linbg	10 18			11 20		linbg		14 01	17 15		linbg	
X Birkenmoor	W		(10 31			11 33		(14 14	17 28		(
Stiege	W			10 19	10 38		11 40			11 47	14 21	17 35		17 31	
Stiege				10 20						11 50	14 22			17 40	
Hasselfelde	I			10 33						12 03	14 35			17 53	
Hasselfelde				10 37						12 18	14 44			17 58	
Stiege				10 50						12 31	14 57			18 11	
Stiege				10 51	10 52		11 51		12 32	14 58	17 36			18 12	
X Albrechtshaus			(11 00			11 58		12 39	15 06	17 45			(
X Friedrichshöhe			nach	11 01			12 00		12 41	15 09	17 47			nach	
Güntersberge	W		von	Eis-	11 08		12 07		12 48	15 14	17 54		von	Nord-	
Straßberg	I		Gern-	felder	11 18		12 16		13 01	15 23	18 03		Qued-	hausen	
X Straßberg Glasebach	M		rode	Talm.	11 20		12 18		13 03	15 25	18 05		linbg		
Silberhütte (Anhalt)	I		(11 30			12 28		13 13	15 35	18 15		(
Alexisbad	W			8 20	11 39		12 37		13 22	15 45	18 24			18 29	
Alexisbad				8 27	11 47				13 37					18 30	
Harzgerode	I			8 37	11 56				13 46					18 39	
Harzgerode				8 47			12 19			13 56				19 10	
Alexisbad				8 57			12 29			14 06				19 20	
Alexisbad				9 04			11 46	12 39	12 41	14 13	16 03	18 31		19 23	
X Drahtzug	W			9 12			11 54	(12 49	14 22	16 11	18 39		19 31	
Mägdesprung	W			9 18			12 00	nach	12 55	14 28	16 23	18 45		19 37	
X Sternhaus-Ramberg	W			9 30			12 11	Nord-	13 06	14 38	16 34	18 56		19 48	
X Sternhaus-Haferfeld				9 33			12 14	hausen	13 09	14 41	16 37	18 59		19 51	
X Osterfeich				9 44			12 25		13 20	14 52	16 48	19 10		20 02	
Gernrode (Harz)	I			9 49			12 30		13 25	14 57	16 52	19 15		20 08	
Gernrode (Harz)		8 00	9 10	9 59			12 31		13 26	14 13	14 59	14 59	16 54	19 16	20 10
Bad Suderode		X8 03	9 13	10 03			12 34		13 29	14 17	15 05	15 05	16 58	19 19	20 13
X Quedlinburg-Quarmbeck		8 09	9 17	10 09			12 38		13 33	14 21	15 07	15 07	17 02	19 23	20 17
Quedlinburg	**	8 15	9 25	10 15			12 46		13 41	14 29	15 15	15 15	17 10	19 31	20 25

Neu: Vom Brocken nach Stolberg

Die VGS hat auf der Buslinie Stolberg - Sangerhausen eine neue tägliche Fahrt eingerichtet, mit deren Hilfe man vom Brocken wieder bis nach Stolberg und Sangerhausen kommen kann:

Brocken 14 51**Eisfelder Talmühle 16 57****Eisfelder Talmühle 17 15****Güntersberge 17 54****Güntersberge 18 03**

Stolberg Bahnhof 18 24

Berga Bahnhof 18 51

Kelbra 19 03

Sangerhausen Busbf 19 54

Hierbei verkehrt zwischen Güntersberge und Breitenstein wegen einer defekten Brücke vorerst ein Kleinbus.

Einzelheiten zum Busfahrplan entnehmen Sie bitte der Tabelle C.15!

DB-Kursbuch 333

Unternehmen Harzer Schmalspurbahnen, Wernigerode

Tw Triebwagenwww.hsb-wr.de

Verbindungen Quedlinburg - Wernigerode siehe A.41/A.42 (Zug über Halberstadt) und B.5 (direkte Buslinie über Blankenburg)

Stationen im Netz der Harzer Schmalspurbahnen als Ausgangspunkt für Wanderungen und Besichtigungen

Alexisbad	W	Wanderung durch das Selketal über Drahtzug nach Mägdesprung, Wanderwege nach Harzgerode. Wanderweg 34D über Hänichen nach Silberhütte, ggf. weiter bis Straßberg. In Ortsnähe Verlobungsurne, Selkebrunnen und Luisentempel. Mehrere Gaststätten.
Benneckenstein	W	Bahnhof am Stadtrand, Fußweg in die Stadtmitte (Haus des Gastes) ca. 10 Minuten. Wanderwege führen u.a. nach Hohegeiß (Rückkehr mit Linienbus oder Rundwanderung), nach Sorge (Rückkehr mit Bus oder HSB), nach Trautenstein (Rückkehr mit Linienbus oder Rundwanderung), entlang der HSB über Rappbode und Kälberbruch nach Sophienhof (Rückkehr mit HSB). In Benneckenstein beginnt "Die Lange", die fast schnurgerade bis in Höhe von Rübeland führt. Gegenüber vom Bahnhof Kiosk mit HSB-Fahrscheinverkauf und Bushaltestelle.
Birkenmoor	W	Mitten im Wald gelegen, bieten sich Wandermöglichkeiten über Forsthaus Birkenmoor nach Eisfelder Talmühle (Bahnhof HSB) oder vom Forsthaus weiter über Hufhaus (Gaststätte) nach Netzkater (Bahnhof HSB) bzw. über die Burgruine Hohnstein nach Neustadt (Bus nach Niedersachswerfen).
Brocken	W	Höchster Punkt der HSB und höchster Berg Norddeutschlands (1.142 m) mit extrem rauhem Klima, aber auch phantastischer Aussicht. Gastronomie im Bahnhof und Brockenhotel. Museum. Brockengarten mit alpinen Pflanzen. Vom Brocken Abstieg über Brockenstraße nach Schierke, über Goetheweg nach Torfhaus (Bushaltestelle), über Glashüttenweg und Erdbeerkopf nach Drei Annen Hohne, über Scharfenstein, Eckertalsperre und Molkenhaus nach Bad Harzburg oder aber nach Ilsenburg möglich.
Drahtzug	W	Hier wurden früher tatsächlich Drahtseile hergestellt. Spaziergang selkeabwärts nach Mägdesprung oder selkeaufwärts nach Alexisbad.
Drei Annen Hohne	W	Nicht nur ein Knotenpunkt der HSB und ein Halt von zwei Buslinien, sondern auch Ausgangspunkt vieler Wanderungen: Zum Brocken über den Erdbeerkopf, den Glashüttenweg und die Brockenstraße, zum Hohnnekamm mit seinen vielen Klippen, über "Drei Annen" parallel zur Bahn hinab nach Steinerner Renne oder - von der Straße nach Elbingerode abzweigend - über Zillierbach-Talsperre und Armeleuteberg nach Wernigerode. Über die Forststraße nach Hohnehof, zum Gasthaus Steinerner Renne (Abstieg durch die Renne möglich) und weiter zum Gasthaus Plessenburg. Gastronomie vorhanden, Bahnhof besetzt mit Fahrkartenausgabe der HSB.
Eisfelder Talmühle	W	Im engen Tal der Behre gelegen. Bequemer Wanderweg parallel zur Bahn bis Netzkater. Steil bergauf in Richtung Forsthaus Birkenmoor, von dort zum Haltepunkt Birkenmoor oder über Hufhaus nach Netzkater. Auf der Landstraße bergauf nach Sophienhof (Ziegenalm). Der Bahnhof Eisfelder Talmühle ist bewirtschaftet.
Elend	W	Im Ort eine der kleinsten Holzkirchen in Deutschland. Wanderung im Tal der Kalten Bode aufwärts nach Schierke. Wanderung bodeabwärts über Talsperre Mandelholz nach Königshütte (Bushaltestelle), ggf. von dort weiter entlang der Überleitersperre und an Susenburg vorüber nach Rübeland. Weitere Wandermöglichkeiten: Über den Tanner Weg nach Tanne (Bushaltestelle), über den Steuerkopf nach Drei Annen Hohne.
Gernode (Harz)	I	Die kleine Stadt (heute Teil der Stadt Quedlinburg) verfügt ca. 15 Minuten vom Bahnhof entfernt über einen der größten Kunstschatze des Harzes: Die Stiftskirche. Markgraf Gero gründete 961 das adelige Damenstift und erreichte seine Reichsunmittelbarkeit. Der Bau der Kirche begann um 960. Trotz mancher Veränderungen (im 12. Jahrhundert wurde der heutige Westabschluss errichtet) hat sich der Bau fast vollständig in seiner ursprünglichen Form erhalten. Das Langhaus ein in Deutschland seltenes Beispiel einer Emporenkirche. Frühes Beispiel einer Hallenkrypta. Im südlichen Seitenschiff das "Heilige Grab", vermutlich von 1060, eine der frühesten Nachbildungen des Grabes Christi in Deutschland.
Güntersberge	W	Der an der Selke liegende Ort kann nicht nur mit der Verknüpfung zu drei Buslinien, sondern auch mit einigen Wandermöglichkeiten aufwarten: Über die Ruine Güntersburg nach Breitenstein und zurück, auf Weg 49D nach Stolberg (Busverbindung), im Selketal abwärts nach Straßberg, Silberhütte und Alexisbad, über den Weg 46E nach Friedrichsbrunn (Busverbindung)... Über die "Hohe Straße" (Weg 47F) geht es auch nach Stiege.
Harzgerode	I	Einst Sitz der Fürsten von Anhalt (Schloßbau 1550) und jahrhundertlang Mittelpunkt des Unterharzer Bergbaus, übt die Stadt noch immer eine Mittelpunktfunktion im östlichen Harz aus und ist Knotenpunkt der HSB und mehrerer Buslinien. Im Schloß Museum mit Erzeugnissen des Eisengusses aus Mägdesprung. In der 1699 barock umgebauten Pfarrkirche befindet sich eine seltene Emblematik-Sammlung. Aufgrund der vielfältigen Zug- und Busverbindungen sind Wanderungen u.a. nach Mägdesprung, Alexisbad, Neundorf und Silberhütte möglich.
Hasselfelde	I	Stadtrecht seit 1222, 1346 in einer Fehde völlig zerstört. Viele Brände, zuletzt 1893, haben das Stadtbild verändert. Aus Hasselfelde stammt Hermann Blumenau, Apotheker und 1850 Gründer der Stadt Blumenau in Brasilien. Als Treffpunkt von HSB und zwei häufig bedienten Buslinien (Busbahnhof und Bahnhof der HSB ca. 8 Fußminuten auseinander) ist Hasselfelde für Wanderungen gut geeignet, u.a. nach der Vorsperre Hassel, zum Stemberghaus (Köhlerei), über das Waldseebad nach Trautenstein, zum Radeweghaus oder über Waldseebad zum Carlshaus (Aussichtsturm).
Ilfeld	W	Wanderung zum Poppenberg mit Aussichtsturm, von dort weiter zur Ruine Hohnstein und nach Neustadt (Busanschluss C.17)
Mägdesprung	W	Seit 1646 Eisenhütte, ab 1821 Kunstguß, später Erholungsort. Wanderungen u.a. zur Selkemühle und zur Ruine der Burg Anhalt, über Meisberg nach Ballenstedt (Busverbindung), selkeaufwärts über Drahtzug nach Alexisbad oder hinauf nach Harzgerode.

Stationen im Netz der Harzer Schmalspurbahnen als Ausgangspunkt für Wanderungen und Besichtigungen

Netzkater	W	Der Haltepunkt mit Gaststätte liegt neben dem Besucherbergwerk "Rabensteiner Stollen" (Steinkohle, Telefon 036331 / 48 153). Viele Wanderungen möglich: Im Tal der Behre aufwärts nach Eisfelder Talmühle, zum Poppenberg (Aussichtsturm) oder zur Nordhäuser Talsperre und weiter nach Neustadt (Bus C.17 nach Niedersachswerfen). Fußweg nach Sophienhof (Ziegenalm, Gastronomie).
Nordhausen Nord	I	Vom Bahnhofplatz mit der Straßenbahn Linie 1 oder zu Fuß (15 Minuten) in die "Oberstadt" zum Kornmarkt. Rathaus mit dem bekannten Roland von 1717. Über die "Finkenburg" (Fachwerkhaus) zum Dom (aus der Romanik Krypta und Türme, frühgotischer, zisterziensisch geprägter Chor mit Stifterfiguren, hochgotisches Langhaus), weiter Blasikirche (gotisch, hier hielt Martin Luther Predigten). Mehrere Museen: "Flohburg" (Stadtgeschichte, Telefon 03631 / 472 6580), "Tabakspeicher" (Industriegeschichte, Telefon 03631 / 99 49 70). Petersberg mit Gelände der Landesgartenschau und Petrikirchturm, Rest der 1945 wie die gesamte Innenstadt zerstörten Kirche. In der "Unterstadt" - über diverse Treppen zu erreichen - in der Grimmellallee die Branntwein-Traditions-Brennerei (Telefon 03631 / 88 10 91).
Nordhausen-Krimderode	I	Fußweg ca. 20 Minuten zur KZ-Gedenkstätte "Lager Dora". Hier waren unter furchtbaren Umständen Häftlinge untergebracht, die in der unterirdischen V-Waffen-Produktion im Kohnstein eingesetzt wurden. Von den zwei Fahrstollen ist einer für Besucher erschlossen.
Quedlinburg	**	Die Innenstadt - ab Bahnhof über Bodebrücke 10-15 Minuten - ist UNESCO-Weltkulturerbe. Viele Fachwerkhäuser aus allen Epochen. Dem Bahnhof am nächsten gelegen die Neustadt mit der Kirche St. Nikolai. In der Altstadt u.a. die Gassen "Hölle" und "Pölle", der Markt mit Rathaus und Roland, dahinter die Marktkirche St. Benedicti. Über St. Blasii zum Ständerhaus (Fachwerkmuseum). Über den Finkenherd in Richtung Schloßberg, vorüber an der Lyonel-Feininger-Galerie und dem Klopstockhaus (Geburtshaus des Dichters). Schloßberg mit der romanischen Stiftskirche St. Servatius. Krypta aus dem 11. Jahrhundert mit Grab König Heinrich I. und Königin Mathilde. Domschatz in der alten Sakristei ("Zitter"). Daneben das Schloss (Museum). Die Stiftskirche ist nicht immer geöffnet! Vom Schloßberg hinüber auf den Münzenberg (mittelalterliche Berganlage auf den Resten des Klosters St. Marien). Vor der Stadt die Wipertikirche mit Krypta (um 1020).
Schierke	W	Dem Brocken nächstgelegen, bietet Schierke viele Wandermöglichkeiten. Der Bahnhof liegt oberhalb des Ortes, durch den Ort führt auf ganzer Länge die Buslinie Wernigerode - Braunlage. Wanderungen zum Brocken über die Brockenstraße, Varianten über "Alte Bobbahn" oder durch das "Eckerloch" (schwierig). Kleinere Touren u.a. durch das Tal der Kalten Bode nach Elend, ab "Stern" in Richtung Hohnekamm und nach Drei Annen Hohne. Auf den Brocken auch mit Pferdekutsche möglich. Eissporthalle, Möglichkeiten zum Skilauf.
Silberhütte (Anh)	I	1692 Gründung einer Silberhütte, später mit Schwefelsäure-, Farben- und Zementfabrik. 1909 Stilllegung und Ansiedlung von Holzindustrie, später Rinkemühle I und II. Um 1790 Gründung einer Pulverfabrik, später Fabrik Eisfeld (Eisfeld-Valier-Raketenwagen), bis heute Pyrotechnik.
Sophienhof	W	Vom Haltepunkt ca. 25 Minuten hinauf ins Dorf (Ziegenalm, Gastronomie). Wanderung über Kälberbruch nach Benneckenstein oder (steil!) hinauf zum Carlshaus (Aussichtsturm), weiter nach Hasselfelde, Trautenstein oder Benneckenstein.
Sorge	W	Wanderung oder Radtour im Tal der Warmen Bode unter Nutzung der Trasse der Südharzbahn bis Tanne und weiter auf der Trasse der Harzbahn bis nach Königshütte. Wanderungen nach Benneckenstein oder durch das Ochsenbachtal nach Hohegeiß. Freilichtmuseum mit Beispielen der alten Grenzsicherungsanlagen. Zugang zum Harzer Grenzweg in Richtung Braunlage bzw. Hohegeiß
Steinerne Renne	W	Am unteren Ende des Steilabsturzes der Holtemme. Die "Steinerne Renne" kann durchwandert werden, am oberen Ende Gasthaus, weiter auf Forststraße (im Sommer Buslinie F.3) nach der Plessenburg oder in der anderen Richtung nach Drei Annen Hohne.
Sternhaus-Ramberg	W	Kurzer Fußweg zum "Sternhaus" (Gasthaus an der Straße Gemrode - Mägdesprung). Wanderungen über den Bremer Teich nach Friedrichsbrunn oder zur Viktorshöhe auf dem Ramberg. Wanderung über den Bremer Teich nach Mägdesprung.
Stiege	W	Der auf einer Hochfläche gelegene Ort und Bahnknoten bietet diverse Wandermöglichkeiten, wobei zunächst immer ca. 15 Minuten über die waldlose Fläche zurückzulegen sind. Ein schöner Weg führt über den Haltepunkt Birkenmoor und Forsthaus Birkenmoor nach Eisfelder Talmühle. Weitere Wanderungen führen nach Allrode, nach Albrechtshaus und Friedrichshöhe, zum Stemberghaus (Bushaltestelle) und nach Altenbrak.
Straßberg	I	Rund um Straßberg liegen diverse Bergbauteiche (Maliniusteich, Frankenteich, Treue Nachbarteiche), zu denen kürzere Wanderwege führen. Über den Schindelbruch ist eine Wanderung zum Auerberg mit der Josefs Höhe möglich. Bis 1952 hieß der Bahnhof noch "Lindenberg".
Straßberg-Glasebach	M	Die Grube Glasebach erinnert an den Flußspatabbau rund um Straßberg (Telefon 039489 / 226, geöffnet April bis Oktober)
Wernigerode Westerntor	I	Vom Bahnhof Westerntor - zugleich Betriebswerk der HSB - führt ein kurzer Weg über das Westerntor und die Westernstraße in die Innenstadt. Am Marktplatz das spätgotische Rathaus, zunächst "Spelhaus", 1494-1498 erweitert, Marktbrunnen aus Ilsenburger Kunstguß (1848), das "Gothische Haus". Viele interessante Fachwerkhäuser ("Bunte Stadt am Harz"): Krellsches Haus, Krummsches Haus. Im Mühlental die Theobaldi-Kapelle mit reich bemalten Emporen, ebenso das hölzerne Tonnengewölbe. Steiler Aufstieg zum Schloß, 1863 - 1880 historisierend umgebaut, Museum, sehr schöner Ausblick auf Stadt und Harz.
Wernigerode-Hasserode	I	Im Wernigeröder Stadtteil befinden sich zwei bemerkenswerte Kirchenbauten. Die ältere Konkordienkirche nach Skizze von König Friedrich Wilhelm IV. von F.A. Stüler erbaut, heute Kindertagesstätte, die jüngere Christuskirche 1909 als neuromanische Basilika nach Plänen des Berliner Architekten Heyer.

F.1

Bad Harzburg - Molkenhaus - Rabenklippe - Eckertalsperre - Bad Harzburg

gültig vom 01.04.23 bis zum 05.11.23

KVG-Linie 875

Linie kann bei schlechten Straßenverhältnissen entfallen

Verkehrstage		täglich					Sa+So
Bad Harzburg Bahnhofplatz	U	10 46	11 46	13 46	14 46	16 40	17 40
Bad Harzburg Berliner Platz		10 53	11 53	13 53	14 53	16 46	17 46
Märchenwald		10 58	11 58	13 58	14 58	16 47	17 47
Baumwipfelpfad		10 58	11 58	13 58	14 58	16 49	17 49
Molkenhaus	W	11 03	12 03	14 03	15 03	16 54	17 54
Rabenklippe	I	11 12	12 12	14 12	15 12	17 06	18 06
Waldspielgelände		11 20	12 20	14 20	15 20	17 14	18 14
Abzw. Eckertalsperre	W	11 25	12 25	14 25	15 25	17 19	18 19
Radau-Wasserfall	I	11 32	12 32	14 32	15 32	17 26	18 26
Bad Harzburg Berliner Platz		11 36	12 36	14 36	15 36	17 30	18 30
Bad Harzburg Bahnhofplatz	U	11 42	12 42	14 42	15 42	17 36	18 36

Die Linie verkehrt nur von Frühjahr bis Spätherbst. Zusätzlich zum Fahrpreis wird ein Mautzuschlag erhoben.

Sie erschließt das Wandergebiet oberhalb von Bad Harzburg mit u.a. folgenden Möglichkeiten:

- Molkenhaus Wanderung ins Eckertal oder zur Staumauer der Eckertalsperre und weiter über den Scharfenstein zum Brocken, Wanderung über Säperstelle zum Burgberg (Seilbahn)
- Rabenklippe Luchsgehege, großartige Aussicht zum Brocken, Wanderung ins Eckertal oder über das "Kreuz des Ostens" zum Burgberg (Seilbahn). Nationalpark-Gaststätte (05522 / 2855).
- Abzw. Eckertalsperre Wanderung zur Staumauer (mitten über diese früher die innerdeutsche Grenze), zum Scharfenstein und zum Brocken oder ab Scharfenstein nach Ilsenburg, Wanderung entlang Talsperre und Ecker (Pionierweg) nach Torfhaus
- Radau-Wasserfall Künstlich angelegter Wasserfall, Spazierweg zurück nach Bad Harzburg

F.2

Bad Harzburg - Kästeklippen - Bad Harzburg

KVG-Linie 866

Bedingt durch den Abbruch des alten Kästehauses wurde der Betrieb auf der Linie 866 eingestellt. Die Wiederaufnahme des Verkehrs hängt von der Inbetriebnahme einer neuen Gaststätte auf den Kästeklippen ab. Ein Zeitpunkt hierfür ist nicht bekannt. In 2022 ist insoweit nicht mit Betrieb auf dieser Linie zu rechnen.

Am Bahnhofplatz in Bad Harzburg besteht Anschluss von/zu den Bahnlinien A.1, A.3, A.14 und A.15 sowie den Buslinien B.2, B.3 und C.3. Zur Linie C.3 nach/von Braunlage kann auch an den Haltestellen Radau-Wasserfall und Berliner Platz umgestiegen werden.

Bad Harzburg ist ein hervorragender Ausgangspunkt für Wanderungen und Ausflüge in den Harz - nicht nur wegen seiner sehr guten Zug- und Busverbindungen mit Hannover, Braunschweig, Hildesheim oder Göttingen einerseits und Braunlage andererseits, sondern auch wegen der Burgberg-Seilbahn, die einem einen guten Teil des Anstiegs erleichtert. Denn viele Wanderwege gehen vom Plateau des Burgbergs aus und führen in Richtung Rabenklippe, Kreuz des Ostens, Molkenhaus, Eckertalsperre sowie weiter hinauf zum Brocken oder über den Kaiserweg nach Torfhaus, Oderbrück und Braunlage. Ferner gibt es saisonal eine Buslinie, die auf für den Autoverkehr gesperrten Straßen verkehrt und den Bahnhof sowie den Berliner Platz mit dem Molkenhaus, der Rabenklippe (Luchsgehege), dem Waldspielgelände und der Eckertalsperre verbindet. Auch diese Linie ermöglicht eine Vielzahl von bequemen und sehr abwechslungsreichen Wanderungen.

Das schöne Tal der Ecker kann zwischen der Sperrmauer der Talsperre und der Ortschaft Eckertal ebenfalls gut durchwandert werden, indem die Buslinie zum Molkenhaus einerseits und die Buslinien Wernigerode - Eckertal - Bad Harzburg (HVB) bzw. Eckertal - Bad Harzburg (KVG) genutzt werden. Gastronomie wird u.a. an der Rabenklippe, am Radau-Wasserfall, auf dem Burgberg und oberhalb von Bündheim (Cafe Winuwuk, ein Jugendstil-Bau von B. Hoetger) angeboten.

HVB-Linie 274

Verkehrstage	Dienstag - Samstag		
A.42 Zug Magdeburg Hbf	8 08	9 08	13 08
A.7 Zug Halle (Saale) Hbf	7 49	8 49	12 49
Wernigerode Hbf	9 20	10 17	14 17
Wernigerode Hbf	9 30	10 30	14 30
Wernigerode Heltauer Platz	9 33	10 33	14 33
Darlingerode Am Steinkreis	9 41	10 41	14 42
Drübeck Kloster	I 9 52	10 52	14 53
Drübeck West	9 53	10 53	14 54
Ilsenburg Faktoreistraße	M 9 57	10 57	14 58
Ilsenburg Kurpark	10 04	11 04	15 05
Ilsetal Schutzhütte	W 10 09	11 09	15 10
Plessenburg Gasthaus	W 10 15	11 15	15 16
Abzw. Bielstein	10 22	11 22	15 23
Abzw. Steinere Renne	W 10 25	11 25	15 26
Abzw. Karlshaus	10 31	11 31	15 32
Hohnepfahl	10 37	11 37	15 38
Hohnehof	I 10 40	11 40	15 41
Zug HSB Brocken			14 51
Drei Annen Hohne			15 33
Drei Annen Hohne Parkplatz	10 44	11 44	15 45
Elbingerode Markt	10 54	11 54	15 55
Bus C.6 nach Hasselfelde Busbf	A1110	A1210	A1610

Verkehrstage	Dienstag - Samstag		
C.6 Bus von Hasselfelde Busbf	A1055	A1155	A1555
Elbingerode Markt	11 00	12 00	16 00
Drei Annen Hohne Parkplatz	11 10	12 10	16 10
Zug HSB Drei Annen Hohne	11 15	12 50	
Brocken	12 06	13 44	
Hohnehof	11 14	12 14	16 14
Hohnepfahl	11 17	12 17	16 17
Abzw. Karlshaus	11 23	12 23	16 23
Abzw. Steinere Renne	11 29	12 29	16 29
Abzw. Bielstein	11 32	12 32	16 32
Plessenburg Gasthaus	11 39	12 39	16 39
Ilsetal Schutzhütte	11 44	12 44	16 44
Ilsenburg Kurpark	11 49	12 49	16 49
Ilsenburg Faktoreistraße	11 56	12 56	16 56
Drübeck West	12 01	13 01	17 01
Drübeck Kloster	12 02	13 02	17 02
Darlingerode Am Steinkreis	12 13	13 13	17 13
Wernigerode Heltauer Platz	12 21	13 21	17 21
Wernigerode Hbf	12 24	13 24	17 24
A.42 Zug Wernigerode Hbf	12 40	13 42	17 42
Magdeburg Hbf	13 46	14 45	18 46
A.7 Halle (Saale) Hbf	14 11	15 11	19 11

Drübeck Kloster	Romanische Klosterkirche mit typischem Westwerk (Telefon 039452 / 94 300)
Ilsenburg Faktoreistraße	Hüttenmuseum der Ilsenburger Eisenhütte mit Kunstguß (Ofenplatten) Fußweg zum Schloß/Klosteranlage mit romanischer Klosterkirche (Telefon 039452 / 80 155)
Ilsetal Schutzhütte	Wanderung zum Scharfenstein mit Rangerstation, Eckertalsperre, Molkenhaus bis Bad Harzburg
Plessenburg	Gaststätte und Ausgangspunkt vieler Wanderwege zum Hohnekamm und nach Wernigerode (03943 / 60 75 35), www.plessenburg.de
Abzw. Steinere Renne	Gaststätte, Abstieg durch die Steinere Renne nach Wernigerode (oder Rückfahrt mit der HSB)
Hohnehof	Einrichtung des Nationalparks Harz
Mittels Linie C.6 (HVB-260) erreichen Sie von Hasselfelde über Rübeland in Elbingerode den Bus nach Drei Annen Hohne und somit auch auf diesem Weg die Anschlüsse an die Züge zum Brocken, ebenso auch zurück.	

www.hvb-harz.de oder www.insa.de pdf der Tabelle 274 kann von der HVB-Seite heruntergeladen werden
(03943) 564-134 (0391) 5363 180

Der "Hohnekamm" ist neben dem weitgehend für Wanderer gesperrten Bruchberg das "wildeste" Stück im Nationalpark Harz. Auf 800-900 m Höhe befinden sich, durch mehrere Wanderwege (teils schwierig zu begehen) erschlossen, die Leistenklippe, die Bärenklippe, die Grenzklippe, die Landmannklippe und die Hohnkopklippe.

Die Plessenburg ist nach dem Schwiegersohn des Erbauers Graf Christian Ernst zu Stolberg-Wernigerode, dem Prinzen Friedrich Erdmann zu Anhalt-Köthen-Pleß benannt. Ein erstes Jagdhaus entstand hier 1726, ein größerer Neubau, eben die "Plessenburg", 1775/1776. Ebenfalls 1776 entstand ein Waldwärterhaus, welches bis 1999 als Dienstsitz eines Försters diente. 1870 erhielt dieses Haus einen Anbau als Gaststube und ist seither, an vielen Wanderwegen gelegen, ein beliebter Treffpunkt für Wanderer und Radfahrer geworden.

Die Nationalparklinie verkehrt nur Dienstag bis Samstag, an Sonn- und Feiertagen ist die Plessenburg ganz den Wanderern und den - im Sommer sehr zahlreichen - Radfahrern vorbehalten. Zwischen Wernigerode und Ilsenburg werden die obigen Fahrten auch Montag bis Samstag (außer an Feiertagen) außerhalb der Saison angeboten!

Neben dem faszinierenden Wandergebiet des Ilsetales und des Hohnekamms führt die Buslinie F.3 im Vorharz zu zwei bemerkenswerten ehemaligen Klöstern, deren Baulichkeiten allemal einen Besuch wert sind. Das Kloster Drübeck wurde vor 960 als Benediktinerinnen-Frauenstift gegründet und erhielt 980 das Recht, Äbtissin und Schutzvogt frei zu wählen. Um 1000 herum wurde gebaut, nach 1090 werden Chor, Krypta, Vierung und Querhaus ergänzt, um 1150 kommt noch der Westriegel mit seinen zwei Türmen hinzu. Nach Brand 1599 und sehr wechselvollem Schicksal befindet sich hier heute eine kirchliche Tagungsstätte. Das benachbarte Kloster Ilsenburg entstand 1018 und war unter Abt Herrand nach 1090 Ausgangspunkt einer großen Reformbewegung. Zwischen dem 11. und 13. Jahrhundert war Ilsenburg eines der wohlhabendsten und wichtigsten Klöster am Nordharzrand. In Drübeck und Ilsenburg blieben die Kirchen, wenn auch um einige Bauteile beraubt, erhalten und sind sehenswerte Zeugen der Romanik am Harzrand. Von den Klausuren blieb wenig bis nichts. In Ilsenburg dienten die Anlagen von 1648 bis 1710 als Sitz der Grafen von Wernigerode. Mitte des 19. Jahrhunderts ließ Graf Otto zu Stolberg-Wernigerode das Kloster Ilsenburg zu einem Wohnsitz für seinen Onkel Botho umgestalten, wobei die namhaften Architekten Carl Ebeling (der viele braunschweigische Bahnhöfe entworfen hat) und Carl Frühling für eine sehr behutsame Anpassung an die früheren Anlagen des Klosters sorgten. Beide Klosterkirchen, in Ilsenburg auch die erhaltenen Teile der Klausur, lohnen unbedingt einen Besuch (Telefon Ilsenburg 039452/80155, Drübeck: 039452 / 94 300).

G Museumsbahnen im Harz

G.1 Blankenburg - Michaelstein - Rübeland

Auf einem Teilstück der einstigen "Harzbahn Blankenburg - Tanne", die sich durch vielfache Innovationen auszeichnete (erste Bahn der Welt mit Zahnradbetrieb nach System Abt, erste Bahn in Deutschland mit vollständiger Umstellung des Wagenparks auf Luftbremsung, erster Einsatz steilstreckentauglicher Tenderlokomotiven der "Tier"-Klasse und schließlich Elektrifizierung mit 25 KV 50 Hz), findet musealer Zugverkehr nach der Revision wieder mit einer Dampflok der Baureihe 95 (T 20 pr) statt. Der Fahrplan:

Blankenburg	13 50
Rübeland	14 30

Rübeland	16 15
Blankenburg	17 00

Befahren werden die Spitzkehre Michaelstein, die Tunnel Nebelholz und Krumme Grube und der 29 Meter hohe "Krockstein-Viadukt" zwischen ihnen.

Jedes Fahrwochenende - im allgemeinen ein Wochenende pro Monat von April bis November - steht unter einem speziellen Motto. Auskunft unter www.arbeitsgemeinschaft-ruebelandbahn.de

Natürlich findet auf der Strecke Blankenburg - Rübeland - Elbingerode - Hornberg darüber hinaus regulärer Güterverkehr in beachtlichem Umfang statt. Die Strecke gehört den Fels-Werken, Zugleitbahnhof ist der Bahnhof Rübeland. Der Zugverkehr wird von der HVLE mit Mehrsystem-Eloks der Baureihe E185 abgewickelt, denn die Strecke ist nach wie vor ein 25 KV 50 Hz-Inselbetrieb. Gefahren wird nahezu ausschließlich Kalk aus den Steinbrüchen von Rübeland und Hornberg.

G.2 Klostermansfeld - Wippra

Betreiber Cargo Logistik Rail Service (CLR), 39291 Möser

Weitere Verkehrstage sind die bekannten Wochenfeiertage.

Auf der "Wipperliese" findet vom 07.04. bis zum 31.10.2023 mittwochs und an jedem Wochenende regulärer Betrieb mit einem Triebwagen statt. Der vorgesehene Fahrplan ist nachstehend abgedruckt. In Klostermansfeld bestehen zweistündlich Anschlüsse von und nach Magdeburg auf der "Kanonenbahn", der Bahnhof Wippra bildet eine Drehscheibe mit zweistündlichen Bussen nach bzw. von Quedlinburg und Sangerhausen. Auskunft unter www.wipperliese.de

Verkehrstage	Mittwoch, Samstag und Sonntag				
Klostermansfeld	9 29	11 29	13 29	15 29	17 29
Mansfeld (Südharz)	9 37	11 37	13 37	15 37	17 37
Vatterode	9 40	11 40	13 40	15 40	17 40
Vatteröder Teich	9 43	11 43	13 43	15 43	17 43
Gräfenstuhl-Klippmühle	9 44	11 44	13 44	15 44	17 44
Biesenrode	9 48	11 48	13 48	15 48	17 48
Friesdorf Ost	9 54	11 54	13 54	15 54	17 54
Friesdorf	9 57	11 57	13 57	15 57	17 57
Wippra	10 00	12 00	14 00	16 00	18 00

Verkehrstage	Mittwoch, Samstag und Sonntag				
Wippra	10 04	12 04	14 04	16 04	18 04
Friesdorf	10 07	12 07	14 07	16 07	18 07
Friesdorf Ost	10 09	12 09	14 09	16 09	18 09
Biesenrode	10 14	12 14	14 14	16 14	18 14
Gräfenstuhl-Klippmühle	10 17	12 17	14 17	16 17	18 17
Vatteröder Teich	10 19	12 19	14 19	16 19	18 19
Vatterode	10 21	12 21	14 21	16 21	18 21
Mansfeld (Südharz)	10 24	12 24	14 24	16 24	18 24
Klostermansfeld	10 33	12 33	14 33	16 33	18 33

G.3 Klostermansfeld - Hettstedt

Die schmalspurige Mansfelder Bergwerksbahn hatte einst ein ausgedehntes Netz, von dem die Strecke Klostermansfeld - Siersleben - Hettstedt (Kupferkammerhütte) heute museal mit Dampf- und Dieseltraktion befahren wird. Der Stammzug verkehrt wie folgt: Klostermansfeld Bahnhof (Benndorf) 15.00 - Hettstedt Kupferkammerhütte 15.38 / Hettstedt Kupferkammerhütte 15.55 - Klostermansfeld Bahnhof (Benndorf) 16.34 Uhr. An bestimmten Tagen verkehrt noch ein Bedarfszug zwischen Benndorf und Zirkelschacht. Auskunft unter www.bergwerksbahn.de

G.4 Parkeisenbahn Vatterode

Diese kleine Bahn fährt wieder ab Anfang Mai 2023. Auskunft erhalten Sie unter www.parkeisenbahn-vatterode.de

G.5 Tagesförderbahn Otfiliaeschacht

Am ehemaligen Bahnhof von Clausthal-Zellerfeld beginnt die Strecke der "Tagesförderbahn" bis zum Otfiliaeschacht. Sie wurde früher zum Transport von Erz benutzt und vor einigen Jahren museal wieder hergestellt. Auskunft über Fahrttage erteilt das Oberharzer Bergwerksmuseum (Telefon 05323 / 989 50).

H Seilbahnen, Sessellifte und Schifffahrt im Harz

H.1 Burgberg-Seilbahn Bad Harzburg	Auskunft unter (05322) 75 370 oder www.bad-harzburg.de	Talstation im Kurpark, nächste Bushaltestelle Berliner Platz. Auf dem Burgberg die Ruine der Harzburg, die Harz-Sagenhalle, die Canossa-Säule. Gastronomie, Hotel. Grandioser Ausblick in das Harzvorland. Zahlreiche bequeme Wanderwege.
H.2 Wurmberg-Seilbahn Braunlage	Auskunft unter (05520) 99 930	Talstation in der Nähe der Haltestellen Eisstadion (3 Min) oder Schulzentrum (5 Min). Auf dem Wurmberg neuer Aussichtsturm und Gastronomie. Wanderwege zurück nach Braunlage. Im Winter Abfahrten mit Liftbetrieb. Bis 1.3.2021 verkehrt ab Braunlage Busbahnhof über den Parkplatz Wurmbergseilbahn bis zum Parkplatz Hexenritt der Skibus Braunlage im 30-Minuten-Takt.
H.3 Bocksberg-Seilbahn in Hahnenklee	Auskunft unter (05325) 25 76	Im Winter Abfahrten mit Liftbetrieb. Im Sommer Rodelbahn und Mountainbike-Abfahrt. Gut zu erreichen mit Linie 830 (C.1).
H.4 Seilbahn zum Hexentanzplatz in Thale	Auskunft unter (03947) 2500 oder www.seilbahnen-thale.de	Talstation auf der anderen Seite der Bode, Fußweg vom Bahnhof bzw. den Bushaltestellen 7 Minuten. Grandiose Fahrt über die Schlucht der Bode hinweg auf den Hexentanzplatz. Aussicht in das Bodetal, Wanderwege u.a. nach Treseburg. Gastronomie. Am Hexentanzplatz befindet sich auch eine saisonal von der Linie Thale - Treseburg bediente Bushaltestelle (C.12).
H.5 Sessellift in Bad Lauterberg (Hausberg)	Auskunft unter (05524) 92 040	Blick auf Bad Lauterberg und den Südharz. Gastronomie. Die Talstation befindet sich in der Hauptstraße, nächste Bushaltestellen sind Postplatz und Schanzenstraße (jeweils 7 Min Fußweg).
Sessellift zur Roßtrappe in Thale	Auskunft unter (03947) 2500 oder www.seilbahnen-thale.de	Die Roßtrappe liegt dem Hexentanzplatz gegenüber. Auch hier Ausblick in das tief eingeschnittene Bodetal, Gastronomie und Wanderwege. Bushaltestelle der Linie Blankenburg - Thale (C.9).
H.6 Schiffsverkehr auf der Okertalsperre	Auskunft beim Sporthotel Schulenberg, Telefon (05329) 6990	Die Okertalsperre wird regelmäßig vom Beginn des Frühjahrs bis zum Spätherbst befahren. Anlegestellen u.a. in Schulenberg, unterhalb von Altenau und an der Weißwasserbrücke, erreichbar mit der Buslinie C.1a Goslar - Oker - Altenau.